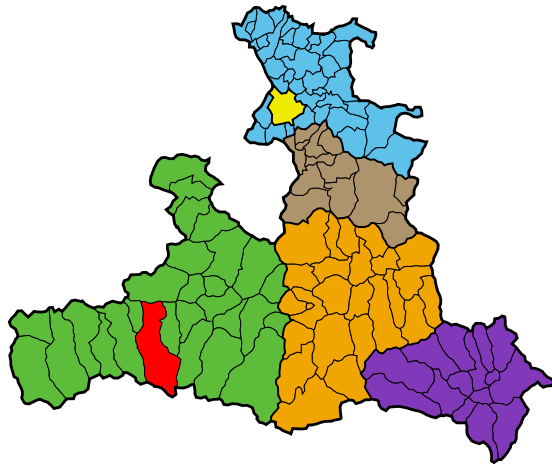


Gemeinde Uttendorf

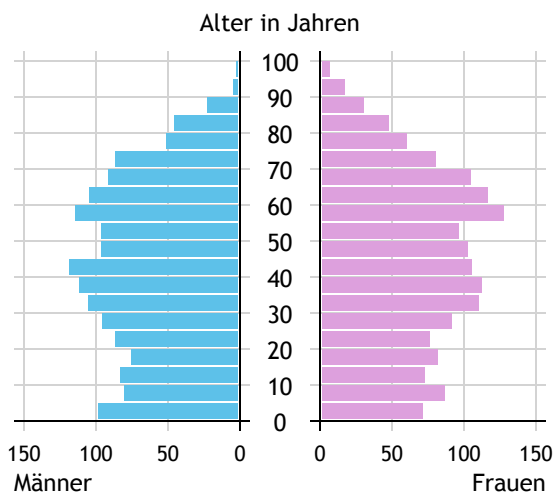


Allgemeines	
Seehöhe	804 m
Katasterfläche	168,0 km ²
Dauersiedlungsraum	19,8 km ²
landwirtschaftliche Nutzfläche	15,4 km ²
Bevölkerung je km ²	18,2
höchste Erhebung	Johannisberg
Höhe	3.452 m
Entfernung zum Bezirkshauptort	19 km
Entfernung zur Landeshauptstadt	112 km
Politisches	
Politischer Bezirk	Zell am See
Gerichtsbezirk	Zell am See

Quellen: Statistik Austria, Sagis

Bevölkerung

Bevölkerungspyramide

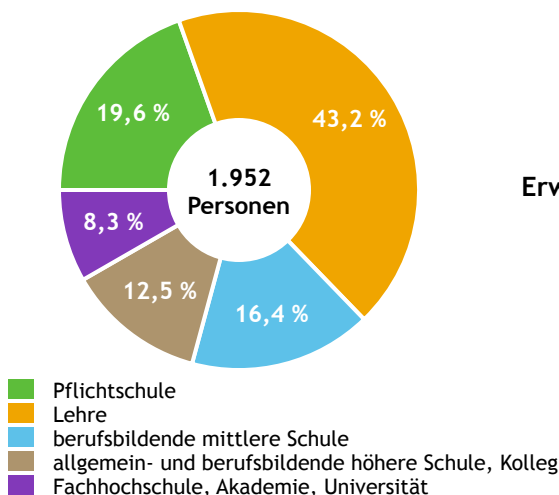


Bevölkerung per 1.1.2024	3.071	
Männer	1.522	49,6 %
Frauen	1.549	50,4 %
ausländische Staatsangehörige	353	11,5 %
Altersstruktur	3.071	
0 bis 5 Jahre	191	6,2 %
6 bis 14 Jahre	287	9,3 %
15 bis 24 Jahre	310	10,1 %
25 bis 64 Jahre	1.666	54,2 %
65 Jahre und älter	617	20,1 %
Durchschnittsalter	42,9	
Entwicklung 2019 bis 2024	+ 45	
Geborene minus Gestorbene	- 1	
Zuzüge minus Wegzüge ¹⁾	+ 46	

Quelle: Land Salzburg ¹⁾inkl. Statistische Korrektur

Bildung & Erwerbstätigkeit

Höchste abgeschlossene Ausbildung



15- bis 64-Jährige per 31.10.2021	1.952	
Pflichtschule	382	19,6 %
Lehre	843	43,2 %
berufsbildende mittlere Schule	321	16,4 %
Matura, Kolleg	244	12,5 %
Hochschule, Universität	162	8,3 %

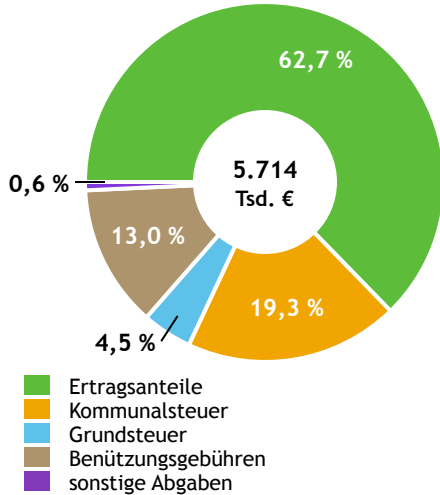
Erwerbspersonen 15 Jahre und älter	1.615	
Selbständige, Mithelfende	206	12,8 %
Unselbständige	1.368	84,7 %
Arbeitslose	41	2,5 %
Erwerbsquote in % ¹⁾	81,2	

Erwerbspendler:innen	
Einpendler:innen ²⁾	432
Auspendler:innen	1.023

Quelle: Statistik Austria ¹⁾15 bis 64 Jahre ²⁾ohne Ausland

Gemeindefinanzen

Steuereinnahmen 2022



Gemeindefinanzen 2022

(Finanzierungshaushalt in 1.000 €)

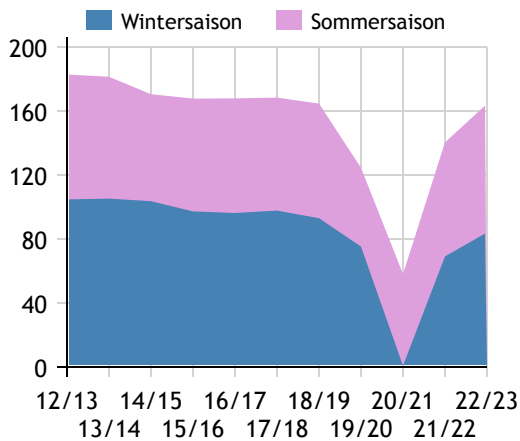
voranschlagswirksame Gebarung		
Einzahlungen	8.174	
Auszahlungen	7.693	
nicht-voranschlagswirksame Gebarung		
Einzahlungen	1.534	
Auszahlungen	1.538	
Steuereinnahmen, Gebühren, Abgaben¹⁾	5.714	
Ertragsanteile	3.583	62,7 %
Kommunalsteuer	1.100	19,3 %
Grundsteuer	256	4,5 %
Benützungsgebühren	743	13,0 %
sonstige Abgaben ¹⁾	31	0,6 %

Quelle: Statistik Austria ¹⁾ ohne Fremdenverkehrsabgabe

Tourismus

Nächtigungen 2012/13 bis 2022/23

(in 1.000)



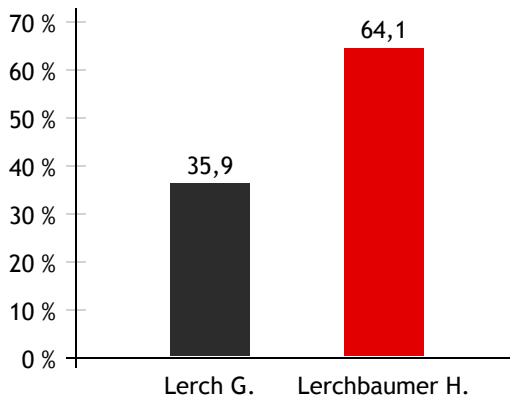
Tourismusjahr 2022/23

Ankünfte	35.870	
Wintersaison	17.213	48,0 %
Sommersaison	18.657	52,0 %
Übernachtungen	163.421	
Wintersaison	83.344	51,0 %
Sommersaison	80.077	49,0 %
Nächtigungen je Einwohner:in	53,6	
Betten¹⁾		
Wintersaison	1.440	
Sommersaison	1.433	
Bettenauslastung in %¹⁾		
Wintersaison	32,0	
Sommersaison	30,3	

Quelle: Land Salzburg ¹⁾ ohne Campingplätze

Gemeindewahlen

Bürgermeisterwahl 2024



Bürgermeister

Lerchbaumer Hannes SPÖ

Gemeindevertretungswahl 2024

Wahlberechtigte	2.488	
Wahlbeteiligung	71,7 %	
	Stimmen	Mandate
ÖVP	34,7 %	7
FPÖ	18,8 %	3
SPÖ	46,5 %	9

Quelle: Land Salzburg