

DIÁRIO OFICIAL DA UNIÃO

Publicado em: 04/02/2022 | Edição: 25 | Seção: 1 | Página: 21

Órgão: Ministério do Desenvolvimento Regional/Gabinete do Ministro

PORTARIA Nº 260, DE 2 DE FEVEREIRO DE 2022

Estabelece procedimentos e critérios para o reconhecimento federal e para a declaração de situação de emergência ou estado de calamidade pública pelos Municípios, Estados e Distrito Federal.

O MINISTRO DE ESTADO DO DESENVOLVIMENTO REGIONAL, SUBSTITUTO, no uso da atribuição que lhe confere o inciso II do parágrafo único do art. 87 da Constituição Federal, e considerando o disposto nos incisos I e X do artigo 6º da Lei n. 12.608, de 10 de abril de 2012, e no parágrafo único do art. 32 do Decreto n. 10.593, de 24 de dezembro de 2020, resolve:

Art. 1º Estabelecer procedimentos e critérios para o reconhecimento federal e para a declaração de situação de emergência ou estado de calamidade pública pelos Municípios, Estados e Distrito Federal.

CAPÍTULO I

DAS DEFINIÇÕES

Art. 2º Para os efeitos desta Portaria, considera-se:

I. desastre súbito: desastre desencadeado por eventos adversos de início abrupto, resultando em danos imediatos ou de rápida evolução;

II. desastre gradual: desastre desencadeado por eventos adversos de agravamento lento e progressivo, resultando em danos crescentes ao longo do tempo;

III. evento adverso: fenômeno potencial causador de um desastre, de origem natural ou tecnológica;

IV. dano: resultado dos impactos diretos causados pelo evento adverso, caracterizado pela deterioração das condições de normalidade nas dimensões humana, material ou ambiental;

V. prejuízo: perdas socioeconômicas causadas pelo evento adverso;

VI. recursos: conjunto de recursos materiais, tecnológicos, humanos, de informação, logísticos, institucionais e financeiros mobilizáveis em caso de desastre e necessários para o retorno à normalidade; e

VII. situação de anormalidade: situação de emergência ou estado de calamidade pública declarados em razão de desastre.

Art. 3º A Secretaria Nacional de Proteção e Defesa Civil adotará a classificação dos desastres constante da Classificação e Codificação Brasileira de Desastres (Cobrade), conforme o estabelecido no Anexo desta Portaria.

CAPÍTULO II

DA DECLARAÇÃO DA SITUAÇÃO DE ANORMALIDADE

Art. 4º O Chefe do Poder Executivo Municipal, Estadual ou do Distrito Federal, integrante do Sistema Nacional de Proteção e Defesa Civil (Sinpdec), poderá declarar Situação de Emergência (SE) ou Estado de Calamidade Pública (ECP) quando for necessária a adoção de medidas administrativas excepcionais no território afetado por desastre.

§ 1º O Estado poderá declarar a situação de anormalidade, nos municípios em seu território, quando mais de um município for afetado concomitantemente por desastre resultante do mesmo evento adverso ou quando um município estiver com sua capacidade administrativa prejudicada pelo evento adverso.

§ 2º Os desastres deverão ser registrados no Sistema Integrado de Informações sobre Desastres (S2iD), ou outro Sistema que vier a sucedê-lo, com informações de sua codificação, suas causas, danos e prejuízos estimados, assim como as ações emergenciais realizadas.

§ 3º No caso de ocorrência simultânea de dois ou mais eventos adversos, o registro do tipo do desastre deverá indicar aquele que gerou danos e prejuízos mais relevantes.

§ 4º Os desastres secundários deverão ser descritos na documentação inserida no Sistema Integrado de Informações sobre Desastres, mencionando seus danos e prejuízos.

Art. 5º Quanto à intensidade os desastres classificam-se em:

I. Desastres de Nível I ou de pequena intensidade: aqueles em que há danos humanos, materiais e ambientais além de prejuízos econômicos e sociais, mas que a situação de normalidade pode ser restabelecida com os recursos mobilizados a nível local, por meio do emprego de medidas administrativas excepcionais previstas na ordem jurídica.

II. Desastres de Nível II ou de média intensidade: aqueles em que há danos humanos, materiais e ambientais além de prejuízos econômicos e sociais expressivos e que a situação de normalidade precisa ser restabelecida com os recursos mobilizados em nível local e complementados com o aporte de recursos dos demais entes federativos; e

III. Desastres de Nível III ou de grande intensidade: aqueles em que há vultosos danos humanos, materiais e ambientais além de prejuízos econômicos e sociais, com sério e relevante comprometimento do funcionamento das instituições públicas locais ou regionais, impondo-se a mobilização e a ação coordenada das três esferas de atuação do Sistema Nacional de Proteção e Defesa Civil, e, eventualmente de ajuda internacional, para o restabelecimento da situação de normalidade.

§ 1º Nos casos previstos no inciso I, não deverá ser encaminhado requerimento para o reconhecimento estadual ou federal, sendo mantida a necessidade de se proceder ao registro do desastre no sistema informatizado disponibilizado pelo Ministério do Desenvolvimento Regional.

§ 2º Os desastres de nível I e II ensejam a declaração de situação de emergência, enquanto os desastres de nível III ensejam a declaração de estado de calamidade pública.

§ 3º Nos casos previstos nos incisos II e III, a motivação da classificação deve estar expressa no decreto de situação de emergência ou estado de calamidade pública.

CAPÍTULO III

DO RECONHECIMENTO FEDERAL

Seção I

Do Objetivo e Prazo

Art. 6º O Poder Executivo Federal, especialmente por meio da Secretaria Nacional de Proteção e Defesa Civil do Ministério do Desenvolvimento Regional, poderá reconhecer o decreto de situação de anormalidade dos entes federados, por meio de portaria.

§ 1º O reconhecimento mencionado no caput tem por objetivos principais a adoção de medidas administrativas excepcionais por parte Sistema Federal de Proteção e Defesa Civil e o atendimento de requisito previsto em lei para realização de transferências de recursos da União aos órgãos e entidades dos Estados, Distrito Federal e Municípios para a execução de ações de resposta e de recuperação em áreas atingidas por desastres.

§ 2º. A adoção do reconhecimento federal como critério para acesso a políticas públicas e atribuição de efeitos jurídicos específicos por órgãos ou entidades da Administração Direta e Indireta Federal, Estadual, Distrital e Municipal observará a legislação específica Federal e a de cada ente federado, conforme o caso.

Art. 7º Nos casos não disciplinados em norma específica, o prazo de vigência do reconhecimento da situação de anormalidade decorrente de desastres é de até 180 (cento e oitenta) dias, a contar da data de publicação do decreto.

§ 1º Findo o prazo mencionado no caput, o ente federado poderá declarar novamente a situação de anormalidade e solicitar novo reconhecimento federal, mediante a apresentação de novos elementos que comprovem a permanência dos efeitos do desastre original sobre a região afetada.

§ 2º No caso descrito no §1º, o reconhecimento se dará somente após análise e parecer técnico da Secretaria Nacional de Proteção e Defesa Civil acerca dos elementos novos apresentados e a manutenção da gravidade da situação anormal e seus efeitos sobre o local do evento.

§ 3º. Nos casos em que o decreto oriundo do ente federado estabelecer prazo inferior a 180 (cento e oitenta) dias, o reconhecimento federal considerará o prazo que estiver expresso naquele decreto.

Seção II

Da Solicitação

Art. 8º O requerimento para reconhecimento federal deverá ser realizado por meio do Sistema Integrado de Informações sobre Desastres no prazo máximo de 10 (dez) dias a contar da data da ocorrência do desastre nos eventos de início súbito e a partir da data da publicação do decreto nos eventos graduais.

Parágrafo único. Em casos excepcionais, e mediante a apresentação de justificativas, poderão ser aceitos requerimentos após o decurso dos prazos mencionados no caput.

Art. 9º Quando não for aplicável o disposto no art. 15 desta Portaria, a solicitação de reconhecimento federal deverá ser instruída com os seguintes documentos:

I. ofício de requerimento de reconhecimento federal, observado o modelo constante na página oficial do Ministério do Desenvolvimento Regional.

II. decreto que declara a situação de anormalidade, devidamente publicado em meio oficial;

III. Formulário de Informações do Desastre (Fide);

IV. parecer do Órgão de Proteção e Defesa Civil contemplando os danos decorrentes do desastre e fundamentação quanto à necessidade da declaração;

V. Relatório Fotográfico que demonstre claramente os danos que foram declarados e o seu nexo de causalidade com o desastre; e

VI. outros documentos solicitados pela Secretaria Nacional de Proteção e Defesa Civil para instruir a análise técnica.

§ 1º Sempre que houver repercussão nos veículos de imprensa nacional, regional ou local, poderá ser anexado relatório de mídia, contemplando os conteúdos dos portais que publicaram matérias sobre o desastre, obrigatoriamente contendo a data e fonte com o endereço eletrônico da publicação.

§ 2º Todos os pareceres, relatórios, informações e documentos técnicos congêneres anexados ao processo devem estar corretamente datados e assinados pelo responsável.

§ 3º Em casos excepcionais, a critério da Secretaria Nacional de Proteção e Defesa Civil, poderá ser solicitada documentação complementar, ou específica que comprove os danos e prejuízos registrados, tornando-se obrigatório o atendimento.

§ 4º Para instrução do processo de reconhecimento federal, a Secretaria Nacional de Proteção e Defesa Civil poderá embasar-se em reconhecimento estadual, quando houver, ou solicitar manifestação do Estado quanto à situação de anormalidade informada pelo Município, na forma do inciso VI do art. 7º da Lei n. 12.608, de 10 de abril de 2012.

§ 5º O ofício de requerimento deverá ser assinado pelo chefe do Poder Executivo do ente solicitante.

§ 6º Quando a solicitação de reconhecimento federal provier de ente estadual ou de município que possuam em sua organização administrativa órgãos de proteção e defesa civil, o ofício de requerimento de que trata o § 5º poderá ser firmado pelo Coordenador estadual ou municipal de Proteção e Defesa Civil ou titular de cargo equivalente.

Seção III

Da Análise Técnica

Art. 10. A análise técnica das solicitações de reconhecimento federal compreende as seguintes verificações:

I - cumprimento do prazo para a solicitação;

II - apresentação e conformidade da documentação obrigatória recebida;

III - enquadramento às normas vigentes; e

IV - informações oficiais de monitoramento do desastre e do relatório de mídia sempre que houver.

§ 1º Em casos excepcionais, deliberados pela autoridade competente, será realizada visita ao ente federado onde ocorreu o desastre, para apoio à análise técnica, hipótese em que os documentos oficiais elaborados em campo devem ser anexados no processo.

§ 2º O Formulário de Verificação Documental, constante no Sistema Integrado de Informações sobre Desastres, é ferramenta de apoio para a análise técnica e destina-se ao registro de eventuais pendências e ajustes necessários nas devoluções processuais pela Secretaria Nacional de Proteção e Defesa Civil.

Art. 11. Na hipótese de serem registradas pendências no Formulário de Verificação Documental, na forma do artigo anterior, será estipulado o prazo de 7 (sete) dias, a contar da remessa do processo ao ente federado, para o devido atendimento.

§ 1º Caso não seja atendida a solicitação registrada no Formulário de Verificação Documental no prazo definido no caput, o mesmo poderá ser prorrogado pelo tempo necessário informado e justificado pelo ente federado ou definido pela Secretaria Nacional de Proteção e Defesa Civil, após análise das justificativas.

§ 2º Na hipótese de permanência da inconformidade após o decurso do prazo mencionado no §1º, o processo será submetido às instâncias superiores da Secretaria Nacional de Proteção e Defesa Civil, com a sugestão técnica cabível.

Art. 12. No caso de flagrante equívoco na classificação ou codificação do desastre, a Secretaria Nacional de Proteção e Defesa Civil fará a devida adequação, com base nos elementos constantes no processo do pedido do ente federado e nos fatos e informações existentes sobre o desastre, reconhecendo a situação de anormalidade com base na codificação e classificação correta.

Parágrafo único. Na hipótese descrita no caput, a Secretaria Nacional de Proteção e Defesa Civil sugerirá à autoridade competente do ente federado que realize o ajuste em seu ato original, justificando sua posição.

Art. 13. A análise da solicitação de reconhecimento federal para decretos estaduais estará sujeita aos critérios e condições estabelecidas nesta Portaria.

§ 1º Caso algum município contido em declaração estadual não cumpra os requisitos essenciais ao reconhecimento federal, conforme o procedimento de análise técnica estabelecido, ele será desagrupado do processo estadual e da portaria de reconhecimento federal, sem prejuízo aos demais municípios.

§ 2º Toda a documentação enviada poderá ser providenciada pelo Órgão Estadual de Proteção e Defesa Civil, à exceção dos Formulários de Informações dos Desastres municipais agrupados, os quais são de responsabilidade de cada Município do grupo.

§ 3º O Fide Estadual deve consolidar as informações municipais, para fins de propiciar celeridade à análise técnica.

§ 4º Para instrução do processo, o Órgão de Proteção e Defesa Civil Estadual poderá reunir documentos oriundos do Sistema Estadual de Proteção e Defesa Civil, compreendendo, inclusive, relatos e informações regionais acerca de onde se encontrarão os dados dos municípios afetados pelo desastre.

Seção IV

Do Recurso ao Indeferimento da Solicitação de Reconhecimento

Art. 14. O ente federado que discordar do indeferimento do pedido de reconhecimento poderá apresentar recurso administrativo por meio do Sistema Integrado de Informações sobre Desastres, dirigido ao Secretário Nacional de Proteção e Defesa Civil, no prazo de 10 (dez) dias úteis do recebimento da notificação oficial.

§ 1º O recurso administrativo deverá ser fundamentado, indicando a legislação, as razões e justificativas, bem como outros documentos comprobatórios do pedido de reexame.

§ 2º Caso o Secretário não reconsidere a decisão no prazo de 5 (cinco) dias úteis, o recurso será encaminhado para decisão do Ministro de Estado do Desenvolvimento Regional.

Seção V

Do Reconhecimento

Art. 15. A Secretaria Nacional de Proteção e Defesa Civil poderá reconhecer sumariamente a situação de anormalidade decretada, com base no ofício de requerimento, no relatório do órgão de proteção e defesa civil local e no Decreto do ente federado, devidamente publicado, acrescido, além do Fide, de pelo menos um dos seguintes subsídios:

I. informação técnica de monitoramento do desastre;

II. no caso do §1º do art. 10 desta Portaria, informação técnica da equipe de campo ou do Grupo de Apoio a Desastres (Gade); e

III. relatório de mídia.

§ 1º O ente federado deverá apresentar a documentação necessária para a formalização do pleito no Sistema Integrado de Informações sobre Desastres, contemplando no preenchimento do Fide a data da ocorrência e a classificação do desastre, observada a Classificação e Codificação Brasileira de Desastres (Cobrade).

§ 2º O ente federado deverá apresentar posteriormente a documentação prevista no Art. 9º desta Portaria.

§ 3º O ente federado deverá inserir informações do desastre no Fide e atender às eventuais solicitações de documentação complementar formuladas pela Secretaria Nacional de Proteção e Defesa Civil.

Seção VI

Das Disposições Gerais

Art. 16. A exclusão do pedido de reconhecimento federal será realizada pela Secretaria Nacional de Proteção e Defesa Civil, mediante apresentação no Sistema Integrado de Informações sobre Desastres do ofício de requerimento de desistência do ente federado solicitante com a apresentação das justificativas cabíveis.

Parágrafo Único. O ofício de requerimento deve ser assinado pelas autoridades competentes para solicitação, conforme disposto nesta Portaria.

Art. 17. Constatada, a qualquer tempo, a presença de vícios nos documentos apresentados, ou a inexistência da situação de anormalidade declarada, a portaria de reconhecimento perderá seus efeitos, assim como o ato administrativo que tenha autorizado a realização de transferências obrigatórias, ficando o ente federado beneficiário obrigado a devolver os valores repassados, atualizados monetariamente, sem prejuízo da eventual aplicação das demais penalidades legais.

Art. 18. Poderão ser estabelecidos por meio de ato normativo específico prazo, parâmetros, critérios e procedimentos próprios de reconhecimento federal, considerando as especificidades dos tipos de desastres.

Art. 19. Os Estados poderão, em normatização própria, estabelecer critérios e procedimentos para seus atos de reconhecimento, fundados no pacto federativo e na sua autonomia, segundo previsto no art. 18, caput, da Constituição Federal.

Art. 20. Os modelos de documentos necessários à execução do disposto nesta Portaria serão disponibilizados no sítio eletrônico do Ministério do Desenvolvimento Regional ou no Sistema Integrado de Informações sobre Desastres, conforme o caso.

Art. 21. Os casos omissos ou excepcionais serão analisados pela autoridade competente da Secretaria Nacional de Proteção e Defesa Civil.






Art. 22 Fica revogada a Instrução Normativa n. 36, de 4 de dezembro 2020, do Ministério do Desenvolvimento Regional.



Art. 23. Esta Portaria entra em vigor no sétimo dia útil do primeiro mês após a data de sua publicação.




DANIEL DE OLIVEIRA DUARTE FERREIRA










ANEXO








Classificação e Codificação Brasileira de Desastres (Cobrade)







GRUPO	SUBGRUPO	TIPO	SUBTIPO	DEFINIÇÃO	COBRADE	SIMBOLOGIA		
1. NATURAIS	1. Geológico	1. Terremoto	1. Tremor de terra	0	Vibrações do terreno que provocam oscilações verticais e horizontais na superfície da Terra (ondas sísmicas). Pode ser natural (tectônica) ou induzido (explosões, injeção profunda de líquidos e gás, extração de fluidos, alívio de carga de minas, enchimento de lagos artificiais).	1.1.1.1.0		
			2. Tsunami	0	Série de ondas geradas por deslocamento de um grande volume de água causado geralmente por terremotos, erupções vulcânicas ou movimentos de massa.	1.1.1.2.0		
		2. Emissão vulcânica	0	0	Produtos/materiais vulcânicos lançados na atmosfera a partir de erupções vulcânicas.	1.1.2.0.0		
		3. Movimento de massa	1. Quedas, tombamentos e rolamentos	1. Blocos	As quedas de blocos são movimentos rápidos e acontecem quando materiais rochosos diversos e de volumes variáveis se destacam de encostas muito íngremes, num movimento tipo queda livre. Os tombamentos de blocos são movimentos de massa em que ocorre rotação de um bloco de solo ou rocha em torno de um ponto ou abaixo do centro de gravidade da massa desprendida. Rolamentos de blocos são movimentos de blocos rochosos ao longo de encostas, que ocorrem geralmente pela perda de apoio (descalçamento).	1.1.3.1.1		
				2. Lascas	As quedas de lascas são movimentos rápidos e acontecem quando fatias delgadas formadas pelos fragmentos de rochas se destacam de encostas muito íngremes, num movimento tipo queda livre.	1.1.3.1.2		
				3. Matacões	Os rolamentos de matacões são caracterizados por movimentos rápidos e acontecem quando materiais rochosos diversos e de volumes variáveis se destacam de encostas e movimentam-se num plano inclinado.	1.1.3.1.3		
				4. Lajes	As quedas de lajes são movimentos rápidos e acontecem quando fragmentos de rochas extensas de superfície mais ou menos plana e de pouca espessura se destacam de encostas muito íngremes, num movimento tipo queda livre.	1.1.3.1.4		
			2. Deslizamentos	1. Deslizamentos de solo e/ou rocha	São movimentos rápidos de solo ou rocha, apresentando superfície de ruptura bem definida, de duração relativamente curta, de massas de terreno geralmente bem definidas quanto ao seu volume, cujo centro de gravidade se desloca para baixo e para fora do talude. Frequentemente, os primeiros sinais desses movimentos são a presença de fissuras.	1.1.3.2.1		

GRUPO	SUBGRUPO	TIPO	SUBTIPO	DEFINIÇÃO	COBRADE	SIMBOLOGIA
		3. Corridas de massa	1. Solo/Lama	Ocorrem quando, por índices pluviométricos excepcionais, o solo/lama, misturado com a água, tem comportamento de líquido viscoso, de extenso raio de ação e alto poder destrutivo.	1.1.3.3.1	
			2. Rocha/ Detrito	Ocorrem quando, por índices pluviométricos excepcionais, rocha/detrito, misturado com a água, tem comportamento de líquido viscoso, de extenso raio de ação e alto poder destrutivo.	1.1.3.3.2	
		4. Subsidiências e colapsos	0	Afundamento rápido ou gradual do terreno devido ao colapso de cavidades, redução da porosidade do solo ou deformação de material	1.1.3.4.0	


1. NATURAIS		1. Geológico		permeabilidade do solo ou decomposição de material argiloso.			
1. NATURAIS	1. Geológico	4. Erosão	1. Erosão costeira/Marinha	0	Processo de desgaste (mecânico ou químico) que ocorre ao longo da linha da costa (rochosa ou praia) e se deve à ação das ondas, correntes marinhas e marés.	1.1.4.1.0	
			2. Erosão de margem fluvial	0	Desgaste das encostas dos rios que provoca desmoronamento de barrancos.	1.1.4.2.0	
			3. Erosão continental	1. Laminar		Remoção de uma camada delgada e uniforme do solo superficial provocada por fluxo hídrico não concentrado.	1.1.4.3.1
		2. Ravinas			Evolução, em tamanho e profundidade, da desagregação e remoção das partículas do solo de sulcos provocada por escoamento hídrico superficial concentrado.	1.1.4.3.2	
		3. Boçorocas			Evolução do processo de ravinamento, em tamanho e profundidade, em que a desagregação e remoção das partículas do solo são provocadas por escoamento hídrico superficial e subsuperficial (escoamento freático) concentrado.	1.1.4.3.3	
		2. Hidrológico	1. Inundações	0	0	Submersão de áreas fora dos limites normais de um curso de água em zonas que normalmente não se encontram submersas. O transbordamento ocorre de modo gradual, geralmente ocasionado por chuvas prolongadas em áreas de planície.	1.2.1.0.0
2. Enxurradas	0			0	Escoamento superficial de alta velocidade e energia, provocado por chuvas intensas e concentradas, normalmente em pequenas bacias de relevo acidentado. Caracterizada pela elevação súbita das vazões de determinada drenagem e transbordamento brusco da calha fluvial. Apresenta grande poder destrutivo.	1.2.2.0.0	
	3. Alagamentos			0	0	Extrapolação da capacidade de escoamento de sistemas de drenagem urbana e consequente acúmulo de água em ruas, calçadas ou outras infraestruturas urbanas, em decorrência de precipitações intensas.	1.2.3.0.0








GRUPO	SUBGRUPO	TIPO	SUBTIPO	DEFINIÇÃO	COBRADE	SIMBOLOGIA				
1. NATURAIS	3. Meteorológico	1. Sistemas de grande escala/Escala regional	1. Ciclones	1. Ventos costeiros (mobilidade de dunas)	Intensificação dos ventos nas regiões litorâneas, movimentando dunas de areia sobre construções na orla.	1.3.1.1.1				
				2. Marés de tempestade (rossaca)	São ondas violentas que geram uma maior agitação do mar próximo à praia. Ocorrem quando rajadas fortes de vento fazem subir o nível do oceano em mar aberto e essa intensificação das correntes marítimas carrega uma enorme quantidade de água em direção ao litoral. Em consequência, as praias inundam, as ondas se tornam maiores e a orla pode ser devastada alagando ruas e destruindo edificações.	1.3.1.1.2				
			2. Frentes frias/Zonas de convergência	0	Frente fria é uma massa de ar frio que avança sobre uma região, provocando queda brusca da temperatura local, com período de duração inferior à friagem.	1.3.1.2.0				
					Zona de convergência é uma região que está ligada à tempestade causada por uma zona de baixa pressão atmosférica, provocando forte deslocamento de massas de ar, vendavais, chuvas intensas e até queda de granizo.					
					2. Tempestades	1. Tempestade local/Convectiva	1. Tornados	Coluna de ar que gira de forma violenta e muito perigosa, estando em contato com a terra e a base de uma nuvem de grande desenvolvimento vertical. Essa coluna de ar pode percorrer vários quilômetros e deixa um rastro de destruição pelo caminho percorrido.	1.3.2.1.1	
							2. Tempestade de raios	Tempestade com intensa atividade elétrica no interior das nuvens, com grande desenvolvimento vertical.	1.3.2.1.2	
		3. Granizo	Precipitação de pedaços irregulares de gelo.	1.3.2.1.3						
		4. Chuvas intensas	São chuvas que ocorrem com acumulados significativos, causando múltiplos desastres (ex.: inundações, movimentos de massa, enxurradas, etc.).	1.3.2.1.4						
		5. Vendaval	Forte deslocamento de uma massa de ar em uma região.	1.3.2.1.5						
		3. Temperaturas extremas	1. Onda de calor	0	É um período prolongado de tempo excessivamente quente e desconfortável, onde as temperaturas ficam acima de um valor normal esperado para aquela região em determinado período do ano. Geralmente é adotado um período mínimo de três dias com temperaturas 5°C acima dos valores máximos médios.	1.3.3.1.0				

1. NATURAIS							
GRUPO	SUBGRUPO	TIPO	SUBTIPO	DEFINIÇÃO	COBRADE	SIMBOLOGIA	
3. Meteorológico		2. Onda de frio	1. Friagem	Período de tempo que dura, no mínimo, de três a quatro dias, e os valores de temperatura mínima do ar ficam abaixo dos valores esperados para determinada região em um período do ano.	1.3.3.2.1		
			2. Geadas	Formação de uma camada de cristais de gelo na superfície ou na folhagem exposta.	1.3.3.2.2		
4. Climatológico	1. Seca	1. Estiagem	0	Período prolongado de baixa ou nenhuma pluviosidade, em que a perda de umidade do solo é superior à sua reposição.	1.4.1.1.0		
			2. Seca	0	A seca é uma estiagem prolongada, durante o período de tempo suficiente para que a falta de precipitação provoque grave desequilíbrio hidrológico.	1.4.1.2.0	
		3. Incêndio florestal	1. Incêndios em parques, áreas de proteção ambiental e áreas de preservação permanente nacionais, estaduais ou municipais	Propagação de fogo sem controle, em qualquer tipo de vegetação situada em áreas legalmente protegidas.	1.4.1.3.1		
			2. Incêndios em áreas não protegidas, com reflexos na qualidade do ar	Propagação de fogo sem controle, em qualquer tipo de vegetação que não se encontre em áreas sob proteção legal, acarretando queda da qualidade do ar.	1.4.1.3.2		
		4. Baixa umidade do ar	0	Queda da taxa de vapor de água suspensa na atmosfera para níveis abaixo de 20%.	1.4.1.4.0		
5. Biológico	1. Epidemias	1. Doenças infecciosas virais	0	Aumento brusco, significativo e transitório da ocorrência de doenças infecciosas geradas por vírus.	1.5.1.1.0		
			2. Doenças infecciosas bacterianas	0	Aumento brusco, significativo e transitório da ocorrência de doenças infecciosas geradas por bactérias.		1.5.1.2.0
			3. Doenças infecciosas parasíticas	0	Aumento brusco, significativo e transitório da ocorrência de doenças infecciosas geradas por parasitas.		1.5.1.3.0
			4. Doenças infecciosas fúngicas	0	Aumento brusco, significativo e transitório da ocorrência de doenças infecciosas geradas por fungos.		1.5.1.4.0

	GRUPO	SUBGRUPO	TIPO	SUBTIPO	DEFINIÇÃO	COBRADE	SIMBOLOGIA	
1. NATURAIS	5. Biológico	2. Infestações/ Pragas	1. Infestações de animais	0	Infestações por animais que alterem o equilíbrio ecológico de uma região, bacia hidrográfica ou bioma afetado por suas ações predatórias.	1.5.2.1.0		
			2. Infestações de algas	1. Marés vermelhas	Aglomeração de microalgas em água doce ou em água salgada suficiente para causar alterações físicas, químicas ou biológicas em sua composição, caracterizada por uma mudança de cor, tornando-se amarela, laranja, vermelha ou marrom.	1.5.2.2.1		
				2. Cianobactérias em reservatórios	Aglomeração de cianobactérias em reservatórios receptores de descargas de dejetos domésticos, industriais e/ou agrícolas, provocando alterações das propriedades físicas, químicas ou biológicas da água.	1.5.2.2.2		
			3. Outras infestações	0	Infestações que alterem o equilíbrio ecológico de uma região, bacia hidrográfica ou bioma afetado por suas ações predatórias.	1.5.2.3.0		
2. TECNOLÓGICOS	1. Desastres relacionados a substâncias radioativas	1. Desastres siderais com riscos radioativos	1. Queda de satélite (radionuclídeos)	0	Queda de satélites que possuem, na sua composição, motores ou corpos radioativos, podendo ocasionar a liberação deste material.	2.1.1.1.0		
			2. Desastres com substâncias e equipamentos radioativos de uso em pesquisas, indústrias e usinas nucleares	1. Fontes radioativas em processos de produção	0	Escapamento acidental de radiação que excede os níveis de segurança estabelecidos na norma NN 3.01/006:2011 da CNEN.	2.1.2.1.0	
				3. Desastres relacionados com riscos de intensa poluição ambiental provocada por resíduos radioativos	1. Outras fontes de liberação de radionuclídeos para o meio ambiente	0	Escapamento acidental ou não acidental de radiação originária de fontes radioativas diversas e que excede os níveis de segurança estabelecidos na norma NN 3.01/006:2011 e NN 3.01/011:2011 da CNEN.	
	2. Desastres relacionados a produtos perigosos	1. Desastres em plantas e distritos industriais, parques e armazenamentos com extravasamento de produtos perigosos	1. Liberação de produtos químicos para a atmosfera causada por explosão ou incêndio	0	Liberação de produtos químicos diversos para o ambiente, provocada por explosão/incêndio em plantas industriais ou outros sítios.	2.2.1.1.0		

2. TECNOLÓGICOS

GRUPO	SUBGRUPO	TIPO	SUBTIPO	DEFINIÇÃO	COBRADE	SIMBOLOGIA	
2. Desastres relacionados a produtos perigosos	2. Desastres relacionados à contaminação da água	1. Liberação de produtos químicos nos sistemas de água potável	0	Derramamento de produtos químicos diversos em um sistema de abastecimento de água potável, que pode causar alterações nas qualidades físicas, químicas, biológicas.	2.2.2.1.0		
		2. Derramamento de produtos químicos em ambiente lacustre, fluvial, marinho e aquífero	0	Derramamento de produtos químicos diversos em lagos, rios, mar e reservatórios subterrâneos de água, que pode causar alterações nas qualidades físicas, químicas e biológicas.	2.2.2.2.0		
	3. Desastres relacionados a conflitos bélicos	1. Liberação de produtos químicos e contaminação como consequência de ações militares	0	Agente de natureza nuclear ou radiológica, química ou biológica, considerado como perigoso, e que pode ser utilizado intencionalmente por terroristas ou grupamentos militares em atentados ou em caso de guerra.	2.2.3.1.0		
	4. Desastres relacionados a transporte de produtos perigosos	1. Transporte rodoviário	0	Extravasamento de produtos perigosos transportados no modal rodoviário.	2.2.4.1.0		
		2. Transporte ferroviário	0	Extravasamento de produtos perigosos transportados no modal ferroviário.	2.2.4.2.0		
		3. Transporte aéreo	0	Extravasamento de produtos perigosos transportados no modal aéreo.	2.2.4.3.0		
		4. Transporte dutoviário	0	Extravasamento de produtos perigosos transportados no modal dutoviário.	2.2.4.4.0		
		5. Transporte marítimo	0	Extravasamento de produtos perigosos transportados no modal marítimo.	2.2.4.5.0		
		6. Transporte aquaviário	0	Extravasamento de produtos perigosos transportados no modal aquaviário.	2.2.4.6.0		
	3. Desastres relacionados a incêndios urbanos	1. Incêndios urbanos	1. Incêndios em plantas e distritos industriais, parques e depósitos	0	Propagação descontrolada do fogo em plantas e distritos industriais, parques e depósitos.	2.3.1.1.0	
			2. Incêndios em aglomerados residenciais	0	Propagação descontrolada do fogo em conjuntos habitacionais de grande densidade.	2.3.1.2.0	

GRUPO	SUBGRUPO	TIPO	SUBTIPO	DEFINIÇÃO	COBRADE	SIMBOLOGIA	
2. TECNOLÓGICOS	4. Desastres relacionados a obras civis	1. Colapso de edificações	0	0	Queda de estrutura civil.	2.4.1.0.0	
		2. Rompimento/colapso de barragens	0	0	Rompimento ou colapso de barragens.	2.4.2.0.0	
	5. Desastres relacionados a transporte de passageiros e cargas não perigosas	1. Transporte rodoviário	0	0	Acidente no modal rodoviário envolvendo o transporte de passageiros ou cargas não perigosas.	2.5.1.0.0	
		2. Transporte ferroviário	0	0	Acidente com a participação direta de veículo ferroviário de transporte de passageiros ou cargas não perigosas.	2.5.2.0.0	
		3. Transporte aéreo	0	0	Acidente no modal aéreo envolvendo o transporte de passageiros ou cargas não perigosas.	2.5.3.0.0	
		4. Transporte marítimo	0	0	Acidente com embarcações marítimas destinadas ao transporte de passageiros e cargas não perigosas.	2.5.4.0.0	
		5. Transporte aquaviário	0	0	Acidente com embarcações destinadas ao transporte de passageiros e cargas não perigosas.	2.5.5.0.0	

Este conteúdo não substitui o publicado na versão certificada.