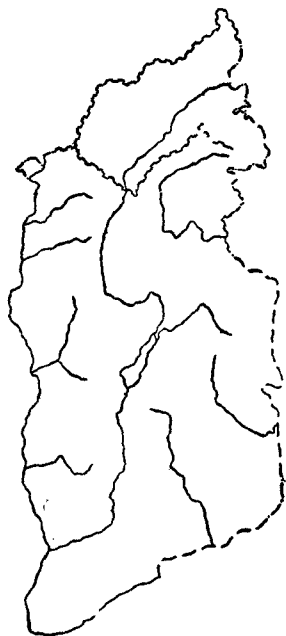



分省地誌

山西



中華書局印行

標商冊註



民國廿八年八月發行  
民國三十年二月再版

分省 地誌 山 西 (全一册)

上海實售中儲券二十七元五角

(郵運匯費另加)



編者 周 康

發行者 中華書局有限公司  
代表人 路錫三

印刷者 美商永寧有限公司  
上海奧門路

總發行處 昆明 中華書局發行所

分發行處 各埠 中華書局

(二二七二)

# 山西目次

頁數

第一編 緒論……………一

第一章 位置及境域……………一

第二章 沿革……………六

第三章 行政區域……………八

第四章 地理區域……………一

第二編 地方誌……………六五

第一章 地形……………五

一 山嶺 二 河流

第二章 地質……………五

一 地層 二 地質構造 三 地史

第三章 氣候……………四四

目次

一



第四章 生物……………五一

- 一 植物
- 二 動物

第三編 人文誌……………六一

第一章 住民及文化……………六一

- 一 住民及人口
- 二 言語及風俗
- 三 教育

第二章 經濟……………八四

- 一 農業
- 二 鑛業
- 三 工業
- 四 商業

第三章 交通……………一二五

- 一 鐵路
- 二 公路
- 三 水運
- 四 通信

第四編 地方誌……………一四一

第一章 中部……………一四一

- 一 陽曲縣
- 二 太原縣
- 三 榆次縣
- 四 太谷縣

- 五 祁縣
- 六 徐溝縣
- 七 清源縣
- 八 交城縣

九	文水縣	一〇	岢嵐縣	一一	嵐縣	一二	興
縣	一三	汾陽縣	一四	平遙縣	一五	介休縣	
一六	孝義縣	一七	臨縣	一八	石樓縣	一九	
離石縣	二〇	方山縣	二一	中陽縣	二二	長治	
縣	二三	長子縣	二四	屯留縣	二五	襄垣縣	
二六	潞城縣	二七	黎城縣	二八	壺關縣	二九	
平順縣	三〇	晉城縣	三一	高平縣	三二	陽城	
縣	三三	陵川縣	三四	沁水縣	三五	遼縣	
三六	和順縣	三七	榆社縣	三八	沁縣	三九	
沁源縣	四〇	武鄉縣	四一	平定縣	四二	昔陽	
縣	四三	孟縣	四四	壽陽縣			

第二章 北部

一	大同縣	二	渾源縣	三	應縣	四	懷仁縣
---	-----	---	-----	---	----	---	-----

目次

山西

四

五 山陰縣 六 靈邱縣 七 廣靈縣 八 陽高縣

九 天鎮縣 一〇 右玉縣 一一 朔縣 一二 左

雲縣 一三 平魯縣 一四 寧武縣 一五 神池縣

一六 偏關縣 一七 五寨縣 一八 忻縣 一九

定襄縣 二〇 靜樂縣 二一 代縣 二二 五台縣

二三 繁峙縣 二四 崞縣 二五 保德縣 二六

河曲縣

第三章 南部……………二四五

一 安邑縣 二 臨汾縣 三 襄陵縣 四 洪洞縣

五 浮山縣 六 汾城縣 七 安澤縣 八 曲沃縣

九 翼城縣 一〇 吉縣 一一 鄉寧縣 一二 永

濟縣 一三 臨晉縣 一四 虞鄉縣 一五 榮河縣

一六 萬泉縣 一七 猗氏縣 一八 解縣 一九

夏縣	二〇	平陸縣	二一	芮城縣	二二	新絳縣
二二三	河津縣	二四	聞喜縣	二五	稷山縣	二六
絳縣	二七	垣曲縣	二八	霍縣	二九	靈石縣
三〇	趙城縣	三一	汾西縣	三二	隰縣	三三
大寧縣	三四	永和縣	三五	蒲縣		

卷首附山西省彩圖一幅

# 山西

## 第一編 緒論

### 第一章 位置及境域

山西，以在太行山之西得名。又稱山右，與山東之稱山左相對立。別稱晉省，因本省在春秋時爲晉國地。位置在黃河中流北部高原地的東段。位於東經一二二度至一一五度，北緯三四度至四一度之間。東接河北，南連河南，西以黃河而界陝西，北跨長城以鄰察哈爾綏遠兩省。山西的地域，略似一平行四邊形，東西相距六百里，南北相距一千六百餘里。面積之數，尙未經精密測量，所以正確數字，尙付缺如。茲據克立綏（Oressy）的推算，謂六六、二六五方英里，威廉氏（Williams）謂五五、二六八方英里，白朗氏（C.F. Browne）謂六六、七〇〇方英里，柯格尼洪氏（Colgne-houn）謂六六、〇〇〇方英里，蘇彭氏（Supan）謂一〇七、三

○○公方里，瓦格勒氏 (Behn Wagner) 謂一七〇、八二三公方里，唐勃爾氏 (Temple) 謂六五、九五〇方英里；波波夫氏 (Popoff) 謂五六、二六八方英里，曾世英君謂一六一、八四二方公里。他們推算所得數目，皆根據地圖計算，因所據地圖不同，計算之法各異，所以其數不一。今據二十五年內政部統計，謂山西全省面積爲一五五、九三五方公里，則較爲可信，本書卽以此數爲標準。

茲再據中國實業誌山西省調查所得之面積材料，謂爲全省面積爲五一五、〇四五方里（一五五、一三四方公里），茲將各縣面積數目列表如下：

山西各縣面積表（方里）

陽曲	一七、四二二	太原	一、九四八
榆次	三、九〇四	太原	三、一四七
祁縣	二、二七六	徐溝	五八五
清源	一、一七五	交城	八、一一一
文水	一、三〇四	岢嵐	五、二八八

遼 縣	陵 川	高 平	平 順	黎 城	襄 垣	長 子	中 陽	離 石	臨 縣	介 休	汾 陽	嵐 縣
六、三二七	五、三六二	二、九八一	五、二三五	四、二六二	三、六八〇	三、二四〇	五、四〇二	六、七二五	一四、四〇〇	二、二一〇	三、七〇一	四、四一九
和 順	沁 水	陽 城	晉 城	壺 關	潞 城	屯 留	長 治	方 山	石 樓	孝 義	平 遙	興 縣
七、六八八	八、一七六	六、〇九八	六、七〇八	五、九二八	二、〇七五	四、〇九九	二、九七五	二、六三二	五、一一六	三、五三〇	三、四〇八	九、〇二二

榆社	三、九〇〇	沁縣	四、一五二
沁源	七、五三六	武鄉	五、五九三
平定	七、六一八	昔陽	六、四九五
孟縣	八、二三九	壽陽	六、〇四四
臨汾	三、七五九	襄陵	一、三〇〇
洪洞	二、〇八四	浮山	二、九七二
汾城	一、七二〇	安澤	九、五五五
曲沃	一、九五九	翼城	三、七〇〇
吉縣	五、八三三	鄉寧	六、五八六
永濟	三、九九四	臨晉	一、八六四
虞鄉	二、二〇〇	榮河	一、七五六
萬泉	一、三四三	猗氏	二、〇〇〇
解縣	一、二五九	安邑	二、二六八



陽 高	靈 邱	懷 仁	渾 源	蒲 縣	大 寧	汾 西	靈 石	垣 曲	稷 山	河 津	芮 城	夏 縣
九、二五〇	七、二二五	二、六五五	五、五三一	四、七六七	二、五九五	三、三五八	四、一三六	三、九八七	二、一五八	二、八〇〇	一、八〇〇	一、三六五
天 鎮	廣 靈	山 陰	應 縣	大 同	永 和	隰 縣	趙 城	霍 縣	絳 縣	聞 喜	新 絳	平 陸
四、九〇八	三、九三〇	二、〇九二	七、八七五	一九、二〇〇	三、八〇〇	七、五七五	一、九五三	二、二六四	五、五五〇	三、九六〇	二、六〇〇	三、六三七

右	左	寧	偏	忻	靜	五	崞	河
玉	雲	武	關	縣	樂	台	縣	曲
一一、〇〇〇	四、三七一	五、二〇〇	四、〇七一	五、八〇二	一〇、二九八	八、七一八	七、四五二	六、二〇一
朔	平	神	五	定	代	繁	保	合
縣	魯	池	寨	襄	縣	峙	德	計
九、五四五	七、七二五	四、〇三〇	三、七六一	二、一九三	五、九三五	八、四七九	三、〇〇五	五一五、〇四五

## 第二章 沿革

本省開化最早，古時屬冀州，虞舜分置并州，夏仍爲冀州。周曰并州，成王時，封叔虞而爲唐國，後改爲晉。至戰國，大部分屬趙，一部隸韓魏。秦置太原，上黨、河東、雲

中、雁門、代諸郡。漢元封中，置并州，後漢因之。建安十八年，省并州入冀州。至三國，魏黃初元年，復置并州，晉因之。永嘉以後，戎狄內侵，後魏皇始元年，仍置并州，天興元年，遷都平城（現在的大同），設司州，外增秦、東雍、朔、肆、汾五州。太和十八年，文帝遷洛，改司州爲恆州。又分置朔、晉、顯、蔚、建五州。永熙中，改朔州爲雲州。東魏又增設東雍、南汾、廓、武四州。北齊合州置省。後周建德五年，平齊，置并州總管府。隋開皇二年，廢總管府，置河北道行台；同三年，罷郡爲州。九年，廢行台，復置并州總管府。大業元年，罷府。三年，改諸州爲郡，屬冀州刺史。唐武德元年，復改諸郡爲州，置并州總管府，又分置蒲州、潞州二總管府。開元中，分置河東道。天寶以後，設河東、河中、澤潞三節度使。五代時，晉天福初，割蔚、朔、雲、應等州入遼。周廣順初，劉崇據太原而建北漢。宋太平興國四年，平北漢，仍爲河東路。而雲州屬遼，遼建西京道。宋宣和四年，復歸宋，別號雲中府路。同七年，二路俱入於金，改爲河東、西京二路。天會六年，分河東路爲南北二路。元置河東、山西道宣慰使司及肅政廉訪司，統屬於中書省。明洪武元年，置山西行中書省於太原，九年改爲山西等處承宣布政使司。清因之，爲山西

省後以長城以北的蒙古，歸化城，土默特等地，編入省內，而增置爲廳。民國初以歸化城土默特地劃入綏遠特別區域，廢府廳，州爲縣，分省爲冀寧、河東、雁門三道。國民政府成立後，廢除道區。省會在陽曲，轄縣一百零五縣。

### 第三章 行政區域

山西省行政區域劃分爲一百零五縣，省會在陽曲縣。本省縣的設立，多沿清代的舊制而來。民國以來，置道，廢府、州、廳爲縣，國民政府成立後又廢道，但清代府、州、廳的制度及舊州縣名稱，尚在人民觀念中，間或有使用之者，茲將現在的縣名及舊名並列如下：

<u>陽曲</u> （原 <u>太原府</u> ）	<u>太原</u>	<u>榆次</u>	<u>太谷</u>
<u>祁縣</u>	<u>文水</u>	<u>交城</u>	<u>嵐縣</u>
<u>興縣</u>	<u>徐溝</u>	<u>清源</u>	<u>岢嵐</u> （原 <u>岢嵐州</u> ）
<u>汾陽</u> （原 <u>汾州府</u> ）	<u>孝義</u>	<u>平遙</u>	<u>介休</u>

石樓

臨縣

中陽 (原寧鄉縣)

離石 (原永寧州)

長治 (原潞安府)

長子

屯留

襄垣

潞城

平順

壺關

黎城

晉城 (原鳳台縣即澤州府治)

高平

陽城

陵川

沁水

遼縣 (原直隸州)

和順

榆社

沁縣 (原直隸州)

沁源

武鄉

平定 (原直隸州)

昔陽 (原樂平縣)

孟縣

壽陽

方山 (原離石析置)

以上四十四縣，舊屬於冀寧道，道尹駐陽曲縣。

大同 (原府城)

代縣 (原直隸州)

懷仁

山陰

陽高

天鎮

靈邱

渾源 (原渾源州)

應縣 (原應州)

右玉 (原朔平府治)

左雲

平魯

朔縣 (原朔州)

寧武 (原寧武府治)

偏關

神池

五寨

忻縣

定襄

靜樂

廣靈

五台

崞縣

繁峙

保德 (原直隸州)

河曲

以上二十六縣，舊屬於雁門道，道尹駐大同。

安邑 (縣署移運城)

臨汾 (原平陽府治)

洪洞

浮山

鄉寧

安澤 (原名岳陽)

翼城

汾城 (原名太平)

襄陵

吉縣 (原吉州)

永濟 (原蒲州府治)

臨晉

虞鄉

榮河

萬泉

猗氏

曲沃

解縣 (原直隸州)

夏縣

平陸

芮城

新絳 (原絳州直隸州)

垣曲

聞喜

絳縣

稷山

河津

霍縣 (原直隸州)

汾西

靈石

趙城

隰縣 (原直隸州)

大寧

蒲縣

永和

以上三十五縣，舊屬於河東道，道尹駐安邑。

## 第四章 地理區域

山西地勢高亢，山嶺盤紆，其土壤爲黃土沖積地帶，據日本小川琢治云黃土爲第四紀地層中的一種特殊土質，其下部不相當於第三紀，而直屬於白堊紀，由砂岩、礫岩、頁岩、粘土等的累層而成，有時也包含炭層，不乏肥沃之地。但因山地居多，農產各物，不甚豐富。全省河流，無一長大足稱，主要者只有黃河及其支流汾水而已。茲姑以山脈的自然形勢，分爲三區：在管涔山脈（雲中山）以南的姑稱爲晉南，以北的稱晉北，呂梁山脈以西的稱晉西。分說如下：

（一）晉南地方 位本省的中部及南部，管涔山橫梗於北方，他的支脈雲中山，南下東折，至平定西境接太行山脈。其主峯在忻縣西北，環抱漳沱河流域。太行山所包甚廣，不能指定其主峯，龐然起伏於東南部，由河南以迄乎本省及河北。其大支阜叫霍山脈（即太岳山脈），從八賦嶺（在太谷和順間）西接綿山，而爲霍山的主峯。西南走爲中條雷首一山，東南折爲析城王屋諸山。由綿山東南走即

爲發鳩山。其險要所在東扼井陘、壺關，南據天井關，西南據雷首而阻黃河，爲燕豫秦入省要害。河流則汾水貫流其中。東流的，有清濁二漳，入豫以注衛。南流的有丹沁二水，以注河。黃河則流其西南以受涑水。交通有正太鐵路自陽曲以達河北的正定，銜接平漢。又有同蒲鐵路縱貫其西。物產除穀物外，有棉花、葡萄、蓮子、西瓜、梨、棗、杏仁、香菇、甘草、遼參、不灰木、柴草、鐵豹、熊皮、麝香、黃蠟、煤、鐵、銅、銀、鉛、錫、礬、鹽、石雄、黃氈、綉、葡萄酒、瓷、羊絨、汾酒、柳席、草帽、緞等。

(二) 晉北地方 地勢高亢多山，西帶黃河，北負長城，東據恆山，扼飛狐之險，臨平、刑、倒馬等關，中抱雁門關。滹沱河斜貫其東南，桑乾河導源他的中央而東流，西洋河經他的東北，清水河導源他的西北，爲燕趙的藩屏。出得勝殺虎二口，卽通綏遠，故歷代以其地爲陜北、陜南的重鎮。氣候北部寒冷，因爲居高原而沒有障蔽的緣故。交通有平綏鐵路，自察省經天鎮、陽高而至大同，北折以達綏遠。南部又有同蒲鐵路一段。物產除穀物外，有葡萄、梨、杏、肉蓯蓉、野蠶繭、桔梗、柴胡、天花地菜、馬、羊、駱駝、豹尾、蟾酥、白鷗羽、白雕鯉、煤、鐵、鹽、解玉砂、曹達、鉛、瑪瑙及其他玉石。



(三) 晉西地方 呂梁山脈縱貫其東，而盡於龍門，黃河襟帶其西，而爲晉秦的界水。北境的崑崙山，高入雲際。而合查、速枝、石樓諸山脈，則皆西盡於黃河。西注黃河諸水，有嵐漪、湫水、離石、隰川、蒲河諸水。物產除穀物外，有木材、棉、果實、煤、鐵、藥材等。

---

山  
西

一四

## 第二編 地文誌

### 第一章 地形

山西全省的地形，通常以一大高原目之。惟因境內山嶺的起伏，河流縱橫，高原被其分割，間以河流沖積所成的狹長盆地，所以形勢頗爲複雜。

山西全省與陝西北部及綏遠的鄂爾多斯，簡言之，直可視爲組成一大高原。因境內山嶺多起伏，及盆地的陷落，故細審之，可分爲六個高原。高原的地形，由山脊察之則爲原，由溝內望之則爲山，即因地盤上升已經河流割裂之古原地形。（一）陝北高原爲最大，位於呂梁山脈之西，包有陝西舊榆林道的全部，及綏遠的鄂爾多斯一帶，高出海面約一千三百至二千二百公尺。（二）爲沁水高原，位於太行山與霍山之間，占有舊冀寧道的大部，高出海面約一千五百至二千公尺，爲漳河、汾河及沁河的分水嶺。（三）爲汾西高原，位於呂梁山脈南段之東，北達孝義界，南至臨汾界，高度約一千三百至二千公尺，大抵高原的南部較高，東北因與太原

盆地接界，則稍低。(四)爲石前峯高原，該高原西界呂梁山脈中段，東南限於太原盆地，東北環以汾河，高出海面約一千六百至二千公尺。(五)爲寧武高原，該高原適當於寧武內斜層，四周幾皆繞以高山，僅西南及東北各一小部分於盆地界，普通高出海面約一千五百至一千八百公尺。(六)爲界溝山高原，該高原適當於大同與朔縣西北的煤田。由大同盆地西北登寒武奧陶紀石灰岩的山脊，即可得知界溝山高原的狀態，平台銜接，淺波起伏，其中尙藏有深溝，所立之處，高出盆地數百尺以上。此蓋中生代砂頁岩層，傾斜甚緩，近乎水平故也。

盆地，則係指周圍環列羣山的平地，尙未經溝谷分割的原地形，大多有河流經行於其上，其構造有爲斷層中之地塹者。山西重要的盆地有四：大同盆地、太原盆地、平陽盆地、潞安盆地是也。其他可以列舉者甚多，不過面積則較小，如襄垣盆地、黎城盆地、壽陽盆地、忻縣盆地、嵐縣盆地、井坪盆地、左雲盆地、靈邱盆地、廣靈盆地等，星棋羅布，多以所在地的縣邑名之。

盆地的大者，均爲諸大河的沖積地。大同盆地，位於大河、朔縣一帶，爲桑乾河

冲積地，平均高出海面約達一千四百五十公尺。太原盆地，位居山西的中部，爲汾河的冲積地，平均高出海面約七百公尺，其東南與西北界上的山嶺，大率陡峻。其東北端一部，更在陽曲縣城附近，低降而北伸，遙與忻縣盆地相接。平陽盆地，位於山西南部，大部爲汾河的冲積地，滿佈冲積黃土，平均高出海面約四五百公尺。西南隔黃河與陝西的渭水盆地相連接。潞安盆地，位於山西東南部，爲濁漳河的冲積地，略現正方形，東界之山勢最猛，其餘三面大率平緩。據山西陸軍測量局所製十萬分之一地形圖，盆地平均高出海面約一千公尺，其中滿佈以黃土。

## 一 山嶺

本省山脈，都是陰山分支，從塞北迤邐南來。互長山嶺，聳出於地表之上，或因褶皺關係，構成重要的山脈，如太行、呂梁等山脈是；或因斷層關係，而爲斷層的斷壁者，如恆山、羅雲山等是；或由於火成岩之侵入者，如塔山、紫金山是。

太行山脈 爲本省和河北河南交界的山系。北起自漳沱河附近，西南達陽

城縣的南部，綿延約八百餘里。山峯高出海面約自一千四百至二千公尺。太行山實不甚高，因位於高原上，所以從河北、河南的平原望之，大部分都是雄峻巍峨，勢極急猛，若從山西內部而東望太行山，則除局部峻陡外，其餘大致頗緩。

呂梁山脈 爲黃河與汾河的分水嶺，北起五寨、寧武，南抵汾西、隰縣，南北長度約達五百里，包括普通地理書上所稱爲管涔、連枝、黑岔諸山，其中山峯高出海面約二千至二千五百公尺。山勢的險陡峻峭，實過於太行。

五台山 位於五台縣的東北，因山頂有平台狀的五峯，故名。山頂高出海面約三千公尺，爲本省最高之山，爲本國名山之一。

恆山山脈 恆山古稱北嶽，爲五嶽之一，其脈由東北向西南走，包有夏屋、句注等山，達渾源縣城之南偏東距城十五里，崛起的主峯，才是純正的恆山，高出海面約達二千一百十公尺。

霍山 霍山一名太岳山，在汾水左岸，南北走，主峯在霍縣東，長度約達一百五十里，山峯高出海面達二千公尺。

羅雲山及崞山 羅雲山位於趙城洪洞之西，崞山位於臨汾襄陵的西北，二山在地形上，實爲一連續的山嶺，高出海面約達一千八百公尺。

塔山 塔山居於臨汾縣城之東，距城約八十餘里。其北有梁家坡山，次爲車村山，再南與塔山接近者，爲十村山，諸山皆呈圓錐形，中以塔山爲最高，高出海面達一千五百公尺，其餘僅高出平原約百公尺至二百公尺。

狐偃山 位於交城縣的西北，距縣城約一百二十里，高出海面約達二千六百五十公尺，山形雖高，但山勢則緩。

紫金山 位於臨縣的西北，距縣城約四十里，高出海面達一千八百餘公尺，該山全部皆突出於高原之上，在數十里外，卽能看見。地處臨縣與興縣二邑，在臨縣的叫做紫金山，在興縣的叫做大肚山。

## 二 河流

河川對於農業，尤其對於灌溉農業有密切的關係，縱令雨雪不降下於該農

業地域，若降下於通過這地域的河川，即可以形成農業生產力的自然的因子。山西的灌溉農業之所以困難，其原因實由於雨量太少，因此有絕對施行人工灌溉之必要。在汾水流域即不乏灌溉之便，穀物豐熟，十分豐饒。

本省河流，大概可分別爲黃河水系和汾河水系二類，其分水線爲洪濤、管涔、雲中、太行相連之脈。在此山脈以西之水，則西流或西南流以注黃河；以東之水，則東流而匯爲汾河。茲述二河系之幹支流域如左：

(一)黃河及其支流 黃河從綏遠南下，入山西境，過河曲之西，南流，有六澗河自東來注之。又南至保德縣西南，有葫蘆河自東來注之。又南有嵐漪水及蔚汾水，次第自東來注之。河漸西南轉，復南流，至磧口鎮，有湫水自東北來注之。復南流，有離石、仙芝、昕川、清川、羅峪等水，自東來注之。復南流，瀉走孟門山中，兩岸峯巒不斷。稍南爲壺口山，更南遂下龍門峽。蓋孟門即龍門山的上口。南至龍門山，謂之下口。南北蓋百餘里，懸崖峭壁，夾河竝峙，驚濤駭浪，震動岩谷。河出孟門，兩峯壁立下。有禹門渡山，半在山西河津縣，半在陝西韓城縣，又南有汾水，自東岸來注之。又西



南流，經滎河、臨晉、永濟三縣之東，有澗水自北來注之。自此以東，出山西境，至河南沁陽縣，有沁水來會。

(1) 汾水 汾源出於靜樂縣北管涔山頂天池之下，又一源出其西之林溪山，合而西南流，經縣城西南，有碾河自東北來會，更南流，有嵐水自西北的嵐縣流而來會。復東南至陽曲縣城西，有掃峪水會洛陰等水，自東來會。復南流，至太原縣東南，有晉水自西來會。又西南流至徐溝西，有洞渦水自東北來會。又西南流至交城縣南，有步渾水自城北流而來會。又西南流至文水縣南，有沙河自祁縣東南流而來會。又西有文峪水自西北來會。更西南流，經汾陽、孝義二縣東至介休縣西，有中都河西流來會。又南流經靈石、霍縣、趙城等縣之西，而至洪洞縣城西南，有澗水西流來會。復西南流至臨汾縣西北，有黑水西流來會。汾水於臨汾縣西北，分爲二派：東派南逕襄陵縣東，其西繞襄陵縣城西而南，兩派復合。又南流至新絳縣城東南，有澮水自東來會。汾水既納澮水，折西流經稷山縣城南而西流，至河津縣之西南注黃河。

(2) 沁水 發源於沁源縣北的霍山，俗名水峪河。東南流，其東源出琴峪者，自東北來會。西南流至沁源縣東北，有五龍河自東南流來會。復逕縣城東而南，有青龍河自西南流而來會。又南流至沁水縣東，有梅谷水自東流來會，又南經陽城縣東而南，有澤河東流而來會，又南入河南境，匯於黃河。

(二) 沽河源

(1) 桑乾河 卽永定河，俗又謂之無定河，清康熙三十七年始建隄工，錫名永定，然其上流仍叫做桑乾河。有三源：一曰洪濤泉，卽古灑水，出馬邑縣西北十里洪濤山。一曰桑乾泉，出寧武縣西南管涔山的天池，今皆以此爲正源。一曰灰水，出管涔山的分水嶺北麓，繞寧武縣城東南，北流出長城，經朔縣城南而東流，至馬邑城南。桑乾泉自城西北，左會洪濤泉，南流經城西至城南與之合，東流經山陰城北至應縣城東北，有馬跑泉來會。又東有渾河，自渾源縣西流而來會，恆山卽在水南。河復東北流，至甕城驛北，御河會武州河自北來會。武州河亦曰十里河，出左雲縣城南，繞城西而北流，復東南流，至大同縣城南，有御河亦曰如渾

水，自長城北而南流，經縣城東而南來會。又東南流注桑乾河。桑乾河更東北流約百餘里，入察哈爾陽原縣境，過察哈爾而達河北省，注沽河。

(2) 漳沱河 導源於繁峙縣東北的泰戲山，繞五台山的北麓及西麓，經繁峙及代縣城南，折而南，經崞縣東，有南橋河東流來會，又南有陽武河，自東北流來會。復西南流至忻口，折而東南，復經定襄縣之北，有雲中河自西南來注之，又東有牧馬河，自西南來注之。河復東流，經五台縣的南境而東，有清水河自北來注之，又東南經孟縣東北境，有秀水河西南來注之。東流下太行縱谷，入長城黑山關，而達河北，注沽河。

(3) 漳河及衛河 漳河上流有清濁二漳源，而清漳又有東西二源，濁漳又有南北二源。清漳東源出昔陽縣西南境沾嶺的大隰谷，南流經和順縣城西而南，有清河自東來會。清河出和順縣東北黃榆山，西南流，至南安驛南，又西入清漳水。清漳復南流，至遼縣東南，有西源出和順縣西北八賦嶺，東南流來會。兩源既會，東南流入河南境，逕涉縣西南，會濁漳水。濁漳一名潞水，南源出長子縣西

的發鳩山，向東北流，至長治縣北，有石子河自南來會。又東北流，有絳水自西來會。更北流至襄垣縣南，與北源會。北源出沁縣西北伏牛山，至沁縣南，有小漳河（或名西漳河、銅鞮水）東流來會。河更東南流，至襄垣縣南，與南源合。清濁二源流至河南境相會，注衛河。

衛河源在山西有丹水，亦名堯谷水，一名源水，源出高平縣北的丹朱嶺，東南流經高平晉城二縣之東，而南入河南境，向博愛（清化鎮）之西，析爲二支，南流者爲大丹水，注沁水。東流者爲小丹水，注衛河。

山西境內諸水，流經黃土層的斷谷，河岸高深，灌溉之利極微，農民溉田，大都仰給於井水。至於航運之利，亦僅黃汾之一小部份而已。馬齊爾（I. Madjar）在中國問題概論中曾云：「北中國爲人工的給水之源的河川任務，比南部顯著減少，反之，井水灌溉，比南部演絕對的大任務。」又在中國農村經濟研究中云：「南部大多數的水源，是河川，普通由農民全體的協力，即可得之。然而北部是由家內工業的方法，從井中得水的。從這一點就可以看出南北有多少不同的差異。」

(注)本章大體根據中國實業誌山西省及太原榆林幅中國地質圖說明書

## 第二章 地質

### 一 地層系統

首先研究山西地層，而爲有系統之報告者，爲德人李希霍芬氏。李氏於一八七〇年由河南的沁陽縣入山西，經晉城、沁水、臨汾、霍縣、平遙、徐溝、壽陽、平定、昔陽、達河北的井陘縣。又於翌年復由察哈爾入山西，經大同、懷仁、踰雁門關，經代縣、登五台山，更經五台、定襄、陽曲、交城、汾陽、孝義、靈石、趙城、臨汾、聞喜、安邑、虞鄉、永濟，渡黃河，達陝西的潼關縣。將沿路所見地層，調查分列如左：

- 一、片麻岩，太古界。
- 二、五台系，太古界。
- 三、下震旦系。
- 四、上震旦系，寒武紀。

- 五、石炭紀石炭岩。
- 六、含煤系，石炭紀。
- 七、石炭紀以後的岩層。
- 八、下侏羅紀。
- 九、黃土。
- 十、沖積層。

一九〇四年，美人維理士 (Willis) 氏由河北的阜平縣入山西，在五台、定襄、忻縣、陽曲一帶，曾作有較詳密的調查。並由陽曲，經汾陽、臨汾、永濟、渡黃河，至陝西 潼關，作一簡單的路線。乃知李氏所分的地層，尙多錯誤。維氏復將調查所得的地層，重分如左：

- 一、泰山系，太古界。
- 二、五台系，舊元古界。
- 三、滹沱系，新元古界。

- 四、震旦系，寒武奧陶紀。
- 五、山西系，上石炭紀。
- 六、黃土層，第四紀。

維氏是將五台系屬於舊元古界，把李氏的下震旦系，改爲滹沱系，而屬於新元古界。又將李氏所謂的石炭紀石灰岩，用化石確定其爲奧陶紀，與寒武紀石灰岩合稱爲震旦系。又合併李氏所謂的石炭紀含煤系，及石炭紀以後的岩層，總稱之爲山西系。

一九一七年至二十三年間，地質調查所技師王竹泉氏前後往山西調查五次，面積達六十有六縣。調查的結果，將沿路所見地層，分列於後：

- 一、泰古界，泰山系。
- 二、舊元古界，五台系。
- 三、新元古界，滹沱系。
- 四、寒武紀，繡狀石灰岩及紅色頁岩。

- 五、奧陶紀， 珠角石灰岩。
- 六、石炭紀及石炭二疊紀， 下煤系。
- 七、二疊紀， 黃色頁岩及砂岩。
- 八、三疊紀， 紅色頁岩及砂岩。
- 九、下侏羅紀， 上煤系。
- 十、中侏羅紀(?)及上侏羅紀， 紅色頁岩砂岩及薄層含石魚灰岩。
- 十一、上侏羅紀或白堊紀， 紅色斜層砂岩及綠色頁岩。
- 十二、上白堊紀， 紅色礫岩砂岩及粘土。
- 十三、漸新統， 夾褐炭玄武岩。
- 十四、上新統及洪積統， 紅土及黃土。
- 十五、最新統沖積層。

統觀山西境內，二疊紀過渡層二疊三疊紀及三疊紀紅色岩系乃大發育，分布面積甚廣，在冀、魯、晉、陝一帶，頗有愈西愈厚的趨向。維氏曾以寒武奧陶紀石灰



岩以上的含煤岩層，統稱爲山西系，屬於上石炭紀。據王氏研究所得，維氏之所謂山西系者，實兼有石灰紀石炭二疊紀及二疊紀岩層，甚至於包括二疊三疊紀及三疊紀岩層。那琳氏著山西中部二疊紀岩石論，云曾用化學方法及顯微鏡，研究二疊三疊紀及三疊紀的沉積物，其結果謂二疊紀的紅色頁岩，係熱帶的紅土所積聚，卽表示二疊三疊紀時，山西曾一度爲熱帶的氣候，至三疊紀的底部，則頁岩中漸有風成砂粒，表示漸易爲半乾燥天氣，更上至三疊紀的中上部，則大半爲風成砂岩，已表示完全爲極乾燥的氣候了。王氏按下侏羅紀儲煤甚富，表示由三疊紀入侏羅紀，氣候已由乾燥易爲溫和潤濕，故植物得以繁殖。中侏羅紀及上侏羅紀的紅色頁岩砂岩及薄層石灰岩內，雖時含有淡水動物化石，但石灰岩薄層內，往往留日晒紋甚多，表示下侏羅紀的溫濕氣候，至此已有轉變乾燥的趨向。至上侏羅或白堊紀，則氣候似完全復呈乾燥。蓋上侏羅紀或白堊紀的紅色斜層砂岩，總厚達三四百公尺以上，全層內竟完全無土質岩石及礫岩，而砂粒則率屬石英，甚圓細，且甚均稱，各砂粒間，則皆爲鐵質渲染而呈紅色，尤爲當時氣候乾燥之證。

又考上白堊紀岩層含有淡水動物化石介殼，漸新統岩層，則含褐炭，皆表示中生界之末，直至第三紀的中期，氣候轉變溫濕。惟至中新統與上新統的過渡期，則有產草原動物化石的三趾馬紅土層；氣候又易爲乾旱。此後雖經一度潮濕，致有第四紀初期的三門系砂礫。（參考安特生著中國北部的新生界）但至第四紀中期，則天氣仍變爲乾旱，而有風成黃土層的積聚。因知自第四紀中期以後，始變爲現在的溫帶氣候。

## 二 地質構造

本節所論地質構造，乃述各地層特有的構造，即僅記載構造的事實，分爲太古界與舊元古界地層構造，新元古界至下白堊紀地層構造，上白堊紀與第三紀地層構造，新第三紀與第四紀地層構造，以及斷層等。

太古界與舊元古界地層構造 太古界地層大部爲片麻岩，褶曲紛紜，傾斜率近直立。舊元古界五台系的褶皺，維理氏記五台縣附近地質時，云其傾斜大致

皆向西北，由此更北到濤沱河，見沿岸褶皺尤烈，在棗莊村附近，則見大理岩傾向南三十度，又在嵐縣北見片麻岩傾斜北六十度西二十五度，且時見褶曲極烈的小內斜層及背斜層。

新元古界至下白堊紀地層構造 本節含有新元古界寒武紀奧陶紀石炭紀二疊紀三疊紀侏羅紀，甚至下白堊紀地層的褶皺，因此等地層皆共同一致褶皺，故總括論之。但欲論褶皺，則必先研究岩層的堅度。自新元古界以至侏羅白堊紀之間，雖含有石炭紀煤系二疊紀過渡層侏羅紀煤系等之低堅度地層，然各夾於新元古界砂質石灰岩石英岩寒武奧陶紀石灰岩三疊紀砂岩侏羅白堊紀砂岩等之高堅度地層內，且其厚度和石灰岩及砂岩層相較，不及遠甚。故由新元古界以至侏羅白堊紀地層之全體統計之，堅度大致尙強，如全體地層受均衡之橫推壓力，則造成廣闊簡單之褶皺亦必多。執此原理，以考山西境內的褶皺，頗與事實上的現象相脗合。試將各地層生成的褶皺，分述如左：

沁水內斜層 此內斜層爲山西內斜層中的最大者，位於省城的東南，因沁

水上游與其褶軸略相平行，故名。褶軸的方向，由北東北而南西南。內斜層的四周，除被斷層割裂的部分不計外，率由寒武奧陶紀石灰岩及石炭二疊紀煤系組成。其北端起於陽曲城東，經壽陽孟縣一帶，岩層大致傾向南，約由五度至二十度。東翼則自孟縣東部，南經平定昔陽和順遼縣以達襄垣，岩層最普通的傾斜，皆向西偏北，以致石炭二疊紀煤系，沿其走向，蔓延如長帶。傾角約由十度至二十度。襄垣至長治間，岩層多被斷層破裂。東翼在長治之南，經高平陵川以達晉城，岩層乃構成多數之淺內斜層及背斜層，蓋長晉間煤田最廣處，約達百里，均由局部褶皺所致。晉城之西，岩層走向易為東西，傾向北，約在十度以內，且西經陽城直入沁水縣界，此種傾斜方向不變，適組成內斜層的南端。至其西翼南部，在翼城、浮山一帶，似為斷層所割，惟猶得認向東緩斜之迹。中部在安澤沁源一帶，石炭二疊紀煤系東傾約十餘度，甚為明顯，組成一重要煤田。惟北部在平遙榆次間，復為斷層所割，並其向東傾斜之迹，也泯沒了。

太行背斜層

太行山為山西與河北河南兩省的界山，實一外斜構造。北自

阜平（河北省）孟縣軸脊向南，沿晉冀豫之交至陵川獲嘉（河南省）間轉向西南以至黃河岸。其西翼在晉境，東翼在冀豫境，中軸帶露出較古地層，東西兩翼地層漸新。太行山以西更屬的山西盆地，而內部復具褶斷繁複的構造，簡言之，盆地四周爲下部古生代地層組成，太行呂梁諸山嶺，夾峙東西，中央爲古生界中生界及新生界地層，惟霍山隆起於中，成局部穹窿構造，五台山突立東北隅，露出古地層，此其大凡也。太行東翼爲河北盆地的邊境，沿山褶皺斷層，在所多有，而重要構造仍大致與太行背斜層平行，不過形勢較微。

霍山背斜層 沁水內斜層之西，爲霍山背斜層。其褶軸由北偏東向南偏西。其東翼岩層爲寒武奧陶紀石灰岩及石炭二疊紀煤系，皆整列東傾約十餘度。在介休東南，霍山的北部，同等岩層皆易而緩向北傾斜，組成背斜層的北端。至其西翼岩層，則大半爲斷層所割，僅在靈石的仁義鎮東村間，及趙城的松家山附近，見有寒武奧陶紀石灰岩石炭二疊紀煤系等露出，傾向西或西南，平均約在三十度左右，可視爲霍山背斜層西翼的殘餘部。

趙城內斜層 此內斜層位於霍山背斜層之西，其褶軸大致似由北偏東南偏西，起自介休的義棠鎮，經靈石的仁義鎮及霍縣城，而達趙城。其東翼一部爲霍山背斜層的西翼，已如前述。一部在義棠鎮及霍縣城東南露出，岩層爲奧陶紀石灰岩及石炭二疊紀煤系，傾斜向西，約由三四度至二十度。西翼的岩層，僅爲石炭二疊紀煤系及二疊紀過渡層，東傾約十度左右，頗整齊。

汾西單斜層 汾西及靈石西部的石炭二疊紀煤系，原呈平層狀，東至靈石的兩渡鎮，霍縣的北門溝，趙城的張泉村一帶，則忽急向東傾斜，以致二疊紀與三疊紀岩層，次第露出，組成一單斜層，同時亦爲趙城內斜層的西翼。

呂梁背斜層 在汾西單斜層的西北，起自五寨的東南，止於蒲縣的東北，爲山西背斜層中的最大者。其軸向北東北以趨南西南，適沿呂梁山脈，長達五百餘里。近軸帶的岩層，大部爲太古界片麻岩，惟其上時覆以新元古界石英岩，及寒武紀石灰岩等的平層。東西翼的岩層，雖時爲斷層破裂，然大率爲新元古界石英岩，寒武奧陶紀石灰岩，及石炭二疊紀煤系等，向外傾斜，約由三十度至五十度。但西

翼的北部，在崞嵐、興縣間，各岩層的傾角，僅及二三度，東翼的南部，在汾陽的向陽鎮，離石的吳城鎮，孝義的鵠頡嶺，弓家灣，鳳尾村一帶，各岩層的傾角，也不過十度左右而已。

中陽內斜層及離石背斜層 呂梁背斜層中部之西，為中陽內斜層及離石背斜層。彼此皆略相平行，其長度遠不及呂梁背斜層。其褶軸的方向，皆略走南北。近軸帶的岩層，在內斜層為二疊紀過渡層及三疊紀紅色岩系，在背斜層，則為片麻岩。其東西兩翼的岩層，皆屬寒武奧陶紀石灰岩及石炭二疊紀煤系。普通傾角約二三十度左右，但背斜層的西翼，傾斜稍緩，僅十度至十五度左右。

石前峯內斜層 在呂梁背斜層中部之東，其西翼的岩層，自新元古界以至二疊紀俱備。傾斜頗急。亦即呂梁背斜層東翼的中部。內斜層北端及東翼的岩層，為奧陶紀石灰岩石炭紀煤系及二疊紀過渡層等，分向南及西傾斜，約自五度至十五度。南端的岩層，頗受斷層割裂的影響，一部為清源、交城間的北山，僅有石炭紀煤系及二疊紀過渡層，緩向西北傾斜。一部為交城、文水間的西北山，則只餘三

疊紀紅色岩系的平層。故石前峯內斜層四周，皆爲重要煤田，惟南端一部，界於平原，則不產煤。其褶軸由北偏東趨向南偏西。近軸帶的岩層，爲三疊紀紅色岩系，率示平層狀。

寧武內斜層 位於呂梁背斜層東翼北部之東。其褶軸在寧武縣城之南，初從東北趨西南，至寧武屬之寧化城及靜樂縣城一帶，則易爲北東北趨南西南。近軸帶岩層爲三疊紀，以至上侏羅紀，傾斜皆平緩。組成東西兩翼的岩層，則屬新元古界至二疊三疊紀，傾角率在三十度至五十度之間。惟西翼的北部，在崞縣屬的軒崗鎮，及寧武屬之郭家窰一帶，曾數爲斷層所切割，而西翼的南部，在靜樂縣的西馬坊，與嵐縣屬之東村鎮間，亦似爲斷層破裂，以致岩層大部皆埋沒於黃土之下。

保德單斜層 保德單斜層位於呂梁背斜層北部的西北。蓋崞嵐五寨神池偏關一帶，滿布寒武奧陶紀石灰岩，或構成局部褶皺，或現平層露頭，面積甚廣。西至保德屬之扒樓溝橋頭鐵匠鋪，及河曲屬之舊縣鎮巡檢司前窰坡等處，石灰岩



西傾的角度驟增，因而石炭紀二疊紀及三疊紀等砂頁岩露出，各岩層旁近黃河岸，傾斜復緩，遂構成這一大單斜層。

其他各褶皺 除上述各重要褶皺之外，在五台縣城之東，尚有寒武奧陶石灰岩構成的泰山系內斜層。五台山的西南，有忻縣背斜層，擊州山與崞縣屬上陽武村附近的寒武奧陶紀石灰岩，適爲該背斜層的兩翼。他若渾源縣城東南，有奧陶紀石灰岩與石炭二疊紀煤系構成大磁窑內斜層，朔縣城北，尚有同類岩層構成的井坪鎮內斜層等。此外有陝北內斜層，包有陝西榆林道的全部，及山西甘肅綏遠之各一部，西翼在甘肅境內，東翼岩層，屬於新元古界，以至三疊紀，大半在山西境內，傾角約自五度至二十度。

上白堊紀與舊第三紀地層構造 上白堊紀與舊第三紀地層，皆僅有傾斜而無褶皺。如在渾源縣城東南小道溝附近，所見之上白堊紀紅色粘土與礫岩，傾角約自十度至四十度左右，覆於奧陶紀石灰岩及石炭二疊紀煤系之上，都呈現不整合狀態。又如在繁峙城北玄武岩流中夾之漸新統岩層，僅現一二度的和緩

傾斜。

新第三紀與第四紀地層構造 新第三紀與第四紀的地層，如紅土黃土及其所夾的礫岩層等，都完全示平層狀，即表示各岩層生成之後，地面還沒有受到傾側的影響。

山西境內，以斷層爲特著，且各斷層的分布，頗有規則，各斷層中的重要者，有臨縣斷層、石門山斷層、滹沱斷層、恆山斷層、口泉斷層等。其走向率由東北而西南，或由北東北而南西南，大率互相平行。太谷與交城二斷層，因中間俯側的下降，構成太原地塹，其西北與東南，各界以斷壁。羅雲山與霍山二斷層造成平陽斷塹。恆山與口泉二斷層，則造成大同地塹。此三塹的地位，亦皆排列爲北東北——南西南的方向。其他若羅雲山與交城二斷層，及石門山與臨縣二斷層，以中間仰側的上升，又構成呂梁山地壘，此尤足記述的了。各斷層面或直立，或傾斜，雖恆不易考察，但所述的斷層，似皆屬正斷層類，可於各斷層之峻急形勢而察知之。茲將其較重要者，分述之於后：

石門山斷層 位於蒲縣的東北，其走向由北偏西趨南偏東，仰側居斷線之東。長度已測知者，約達一百四十里，移動以在石門山麓爲最大，可達七百公尺。

臨縣斷層 走向由北而南，與石門山斷層同沿呂梁背斜層的西翼，而屬走向斷層類。斷線的長度，現已知者計達一百四十里，仰側居斷線之東。移動似在臨縣城東爲最大，約可達五百公尺以上。

恆山斷層 其走向由東北以趨西南，共長約二百五十里。移動當亦甚巨，因當斷層仰側之恆山山脊，高出大同盆地，已達五百餘公尺。

滹沱斷層 在滹沱河的上流，仰側居斷線的東南，岩層屬太古界片麻岩。斷層走向，初在繁峙縣城與大營鎮之南，爲東北東——西南西，至代縣東南，則忽急曲而南，易爲南向偏西。斷層全部共長達二百餘里，構成斷壁的山嶺，高出滹沱河盆地，均達五百公尺。

口泉斷層 起自大同西拖平村，經口泉鎮向西南延長，至懷仁屬之鵝毛口至大峪口一帶，以致懷仁西北山勢雄巍，峻若壁立。共長達百餘里，其移動當亦甚

巨，因當仰側的斷壁，尚高出於大同黃土盆地，達四百公尺。

太谷斷層 在太原黃土盆地的東南，其走向由東北而趨西南，共長達二百三十里，仰側居斷線之東南，移動約在一千公尺以上。

交城斷層 交城斷層的走向，在陽曲城西，爲北東北——南西南，至太原縣城的西南，漸向西折曲，易爲東北——西南，仰側居斷線的西北，長度共約二百里，移動則在一千二百公尺以上。

羅雲山斷層 在趙城洪洞之西，爲代表山西大斷層之一，爲臨汾盆地的西北界。其走向初由北東北而南西南，在新絳縣西北，急折曲而西，易爲東偏北——西偏南，仰側居斷線的西北，上下移動，約自三百五十公尺至一千公尺。

浮山斷層及霍山斷層 浮山縣城之東，奧陶紀石灰岩造成的山脊，自北而南，隆起頗高，東與三疊紀的紅色岩系接觸，西界以縣城附近的黃土低原。考其構造，大抵奧陶紀石灰岩山脊居於東西二平行斷層的仰側，構成一斷層地壘。東斷層即浮山斷層。西斷層的北端，與霍山斷層的南端，中隔以洪洞東部的盆地，方向

皆相同，頗似西斷層，實屬霍山斷層的一部。西斷層的南端，實亦與鳳凰山斷層連合，簡言之，即霍山斷層與鳳凰山斷層，也有連合的趨向。斷層的移動，約自一千至一千五百公尺。

### 三 地史

新元古界以前的變動 五台系地層維理士研究較詳，茲錄維氏在五台研究的結果如左：

維氏云五台系原爲沉積岩，本應近乎平層，而今竟呈片理及急烈的褶皺，且其影響，不及於滹沱系，故知其褶皺成於滹沱系沉積之先。

新元古界與古生代期內的變動 據維氏在五台附近的觀察，謂新元古界滹沱系與寒武奧陶紀石灰岩之間，係不整合，並謂在寒武紀石灰岩未沉積之先，滹沱系已經褶皺。據王竹泉氏所見滹沱系與寒武紀石灰岩的關係，乃不連續，當滹沱系沉積之後，曾僅上升而經侵蝕，但概無褶皺之跡，終復降於寒武奧陶紀海

洋之下，而覆以厚石灰岩層。惟在奧陶紀之末，厚石灰岩層復升爲大陸，受長時間的侵蝕，直至石炭紀始降下，而藏於中石炭紀岩層之下。至上石炭紀及二疊紀時期，其上更覆以厚約數百公尺的砂岩與頁岩。

中生代期內的變動 由古生代入中生代，地盤較爲安靜，不惟無褶皺作用，並鮮重要的升降，故二疊紀與三疊紀的岩層，率皆連續整合，無間斷剝蝕之跡。且地盤更繼續保持其安靜下降的狀態於侏羅紀，或直至白堊紀初期，致厚約六百公尺以上之煤系與紅砂岩，得以整合的繼續沉澱。惟靜久思動，物之常理，至下白堊紀之末，遂發生自五台系褶皺以後之第二次大褶皺。據維氏在五台附近調查結果，謂所述第二次的大褶皺，應發育於下中生代或中中生代，但不能後於中侏羅紀。又據王竹泉氏近來發見自新元古界岩層以迄侏羅紀，甚至於侏羅白堊紀，如在陝北所見的紅砂岩等，皆受同一褶皺的影響，故知褶皺作用的告終，不限於中侏羅紀以前，而其發育，乃適在侏羅紀以後，或者仍在下白堊紀之後。

第三紀期內的變動 白堊紀期內大褶皺的結果，遂構成山嶺及盆地，剝蝕

因之發生，於是由剝蝕演成的沖積物，沉澱於渾源垣曲等處（垣曲始新統岩層可參考安特生著中國北部的新生界）即爲上白堊紀與始新統的岩層。至始新統之末，山嶺似已削夷，近一半平原地形，惟殘餘邱陵尙多，其侵蝕程度，非若維氏所謂北台期平原之深。且當漸新統之將始，地盤更起褶皺作用，將半平圓地形漸次破壞。至入中新統，褶皺作用，始漸告息止，而剝蝕作用，則仍繼續進行，直至近中新統末期，蝕爲一半老的壯年地形，即維氏所謂之唐縣期地形。中新統末期至上新統初期之間，三趾馬紅土厚積於半老壯年地形之上。但至中上新統，似曾有少許撓屈作用發生，因而侵蝕作用復顯活動。

第四紀期內的變動 紅土沉積以後的侵蝕，繼續至中洪積統初期，始有黃土堆積於侵蝕面之上。至中洪積統末期，似已造成許多黃土高原，惟入上洪積統，地盤起重要的升降，發生斷層甚多，並形成重要的山嶺及盆地。合新元古界以前與白堊紀及漸新統的褶皺，並此斷層，爲有地史以來，地盤之四大變動。同時地盤因撓屈而隆起，侵蝕愈增強，黃土高原遂被破壞，沖積成次生黃土。終乃形成一幼

年地形，即維氏之所謂汾河期地形。其升降作用，現時均已止息，惟汾河期的峽谷底部，又因最新的局部撓屈作用刻劃細溝，即所稱爲黃河期了。

(注)本章根據地質調查所出版太原榆林幅中國地質圖說明書及國立編譯館的黃河志第二編地質誌略。

## 第二章 氣候

分世界的氣候爲各種類的學者甚多，然以哥埃彭(Koeppen)的分類爲最普遍。依氏的分類法，中國有八種氣象型：(一)寒草原乾燥冬型(B. Skw.) (1) 寒沙漠型(B. Wk.) (11) 暑熱乾燥冬型(Cw.) (4) 暑濕潤型(Cfa.) (5) 溫暖濕潤型(Df.) (6) 溫暖乾燥冬型(Dwa.) (7) 溫暖乾燥冬型(Dwb.) (8) 高地苔原型(Dh.) 山西氣候，被包括於(一)(六)兩類，據氏的說明，(一)包括蒙古大部分的中央部，甘肅，山西，及陝西省。凡年平均氣溫在攝氏一五度之地，降雨量在五〇公分以下，凡年平均氣溫在攝氏一〇度之地，降雨量在四〇公分以下。(六)包



括東三省的大部分，河北、山西、南部陝西及河南諸省。極寒月平均氣溫，在零下三度以下，最暑月上昇達二二度以上。冬季乾燥。

又據國立氣象研究所長朱氏的分類，也分中國為八種氣象型：(一)南中國型，(二)中央中國或揚子江谷型，(三)北中國型，(四)東三省型，(五)雲南高原型，(六)草原型，(七)西藏型，(八)蒙古型。

山西省被包括於北中國型，北中國十一月的平均氣溫，是一〇度以下零度以上，年平均溫度是一〇度以上。年氣溫升降量，自二五度至三五度。等降雨線，是四〇公分。七月雨最多，冬季完全乾燥。但愈向西地方則有差異，而年年的雨量之差也甚大。其主要農產物是小麥、稷等。

### 北中國重要都市之地理學的位置

都市	緯度	經度	都市	緯度	經度
北平	三九度五七分	一一六度二八分	天津	三九度一〇分	一二七度一〇分
芝罘	三七、三四	一二一、三〇	青島	三六、一四	一二〇、一七

太原

三七、五五

一一二、五二

萬全

四〇、五八

一一五、一八

山西從其位置上來說，是在東亞的季候風系統之中，凡在季候風區域之內，氣壓控制其他一切氣候要素的效能極大。使其氣溫與同緯度之地不同，且規定乾燥期與濕潤期的交替，並約制雨量的分布，對於農業很有重要關係。北中國的海洋季候風，自四月漸漸開始，六月半至七月半最發達，吹至八月，至九月末與冬之季候風交替。冬之大陸季候風始於十月，十一月至二月間最發達，至三月止。凡北中國一帶，夏之海洋季候風力弱，以冬之大陸季候風最有卓越勢力，十一月以後風的發達，尤其顯著。兩季候風強弱的不同，畢竟使海陸氣溫之差，冬比夏更顯著了。

氣溫，不待說為植物生長之一基礎，植物生長的全過程，當然自始至終依存於氣候及土壤，即各植物栽培在異地，也需要有比較一定的氣溫。

北中國氣溫，受季候風影響，其特色冬較寒於同緯度其他地域。

北田宏藏氏說：「北中國以緯度言之，乃位於四〇度至三四度，雖相當於歐

羅巴最南之半島部，但有很寒冷（零度至零下 $10^{\circ}$ 度）且乾燥的冬季。蓋此地位置接近戈壁沙漠，從此迂回西藏高原的邊緣，因直接受流出的朔北寒風之故。〔中國的氣候第三六頁〕

夏則受海洋季候風甚少，因此同緯度的其他地域，則較熱。

新潟

緯度  
三七、五五

溫度  
二五、七

太原

三七、五五

二六、六

山西因爲是大高台地，東部有恆山，太行之脈，南北縱走，足以阻隔東海水氣，而北接蒙古高原，故冬較寒，夏較熱於同緯度的其他地域。

次爲植物生長的基礎或限制之問題的，是終霜期與初霜期，及其期間的寒冷程度。北中國各地，見初霜大概很遲，如

大津

緯度  
三九、一〇

初霜期  
十月末或十一月初

定縣

三八、〇〇

十月十五日

然而終霜期大概很早，如

天津

終霜期  
三月下旬

定縣

四月五日

植物生長期間，若受終霜期與初霜期為界限，（一年中之無霜期為種植時期）那末，北中國所受的界限就不算短了。可是山西初霜，始於八月，終霜期為翌年四五月時，其期間約達二百七十日。寒冷時間如此之長，限制植物生長之大，不言而喻了。

太原

緯度  
三七、五五

一月平均氣溫  
(一)六、二

天津

三九、一〇

(一)三、八

北平

三九、五七

(一)四、五

雨量的分布，大概南多而北少，又海岸多而漸向內地漸減。雨量最多期間在夏秋，春冬最少。往往播種失時，收穫極歉。故有「三年雨旱，山西大難」之諺。然霖泛濫，其禍尤酷。故農民畏雨水之多，竟較畏旱為尤甚。由此可知山西降雨量因濕乾期而極不平均，因降雨量的激烈變化，而使山西陷於洪水和旱魃交攻之下。

降雪期平均自八月末至翌年四五月中。冬季徧地皆雪，凝結不化，溫度有時降至華氏零度下四度，太原附近，常降至華氏零度下九度。自十一月至翌年三月，河水皆冰。愈北愈寒，入南漸次溫和。

(注)乾燥期與溼潤期 and 海洋季候風與大陸季候風的時期一致，例如天津自六月上旬至八月中旬二個月為溼潤期，芝罘一帶自七月初旬至八月中旬為雨期。大同附近，以四五月為雨期，太原附近以六七月為雨期，南部以七八月為雨期。其他時期，概為乾燥期。北中國一帶，年降雨量百分之七一至七八，集中在溼潤期。

茲列太原溫度及雨量表及大同自民國二十二年七月至二十三年八月雨量、溫度及風向表於後：

(一) 太原溫度及雨量表

氣 候		因 素	份 月
溫 度 (攝氏)			
雨 量 (公釐)		均 平 年 歷	
		差 較	
		高 最	
		數 上 十 最 之 度 高 三 日 以 三	
		數 之 所 平 歷 年 歷 均 年	
		量 總 月	
		均 平 年 歷	
		百 分 合 月 均 數 歷 總 數 年 年 量	
		百 分 總 三 六 數 量 個 七 八 之 之 月 月	
		數 之 所 平 歷 年 歷 均 年	

八	二四・三二・三三・二二・一一・一三四・〇	一一	一四一・五一〇六・七一三三	
七	二九・〇二五・七一三・三四〇・〇	二五	二七・九一〇一・九二七	八一・七五
六	二五・六二三・五二二・一三四・〇	一九	三四・六四一・三	八四

(二) 大同雨量溫度及風向表(民國二十二年至二十三年八月)

月份	日數	雨雪總量	溫度(攝氏)			風向
			平均	最高	最低	
七	二三	一三六・一		三一・〇	一四・二	東
八	一一	五四・一		三一・〇	八・〇	東北東
九	六	二八・二		二七・〇	一・〇	東及北東
十	五	一二・二		二二・二	〇・八	東北東
十一	〇	—	〇下二・五	八・八	〇下一四・〇	東北及西
十二	二	三・一	〇下七・三	七・五	〇下二三・五	東北東
一	三	三・五	〇下一五・八	〇下三・〇	〇下二六・三	東北東

八	一二	一一六·三		二九·〇	七·〇	東
七	一二	二〇三·〇		三三·〇	一三五	東
六	一二	一一九·三		三二·〇	五·〇	西及東
五	七	二四·二		二九·〇	〇·〇	東北東
四	四	一六·四		二二·〇	〇下一〇·〇	東
三	一	二·五	〇下三·四	一二·〇	〇下一八·〇	東及西北
二	三	八·六	〇下九·〇	七·五	〇下二四·四	東北東

#### 第四章 生物

動植物的分布，與氣候、土壤關係最大。中國南部為熱帶及半熱帶的氣候，故熱帶的動植物頗多；中國中部，即長江流域，夏季溫度雖高，但冬季氣候不適宜於熱帶的動植物；中國北部，氣候寒冷，差不多不見熱帶的動植物。山西為中國北部，亦無特殊動植物可言。茲就其動植物分布之狀況略言之。

## 一 植物

山西植物種類甚繁，爲便於述說起見，分爲四目：一曰樹木，凡有材可稱之喬木隸焉。二曰果實，凡結實堪食者隸焉。三曰花，凡吐葩可賞之植物隸焉。四曰隱花植物，凡羊齒、苔蘚、菌類等隸焉。

(一) 樹木 樹木分裸子樹和被子樹兩類。裸子樹在山西西部以針葉樹爲主，而尤以針樅（英名 *Spruce*，學名 *Picea* sp.）及落葉松（英名 *Larch*，學名 *Larix* sp.）居其大宗。山坡較低處多生松（英名 *Common pine*，學名 *Pinus sylvestris*）境內又產白松，或曰白皮松，其學名爲 *Pinus bungeana*，色銀白而光滑，三葉叢生，以此別於他松。平地及山麓一帶，最多柏（學名 *Cupressus* sp.）。北省鮮產之紫杉（英名 *Yew*，學名 *Taxus* sp.），山西太原附近竟產之。又產公孫樹，即銀杏，俗呼白果（英名 *Maidenhair tree*，學名 *Ginkgo biloba*）。至被子樹，其種類甚多，有榛屬（學名 *Corylus*）可分若干種，其學名作 *C. heterophylla* 者，乃中國通



常所謂之榛。別有大葉種，學名曰 *C. mandshuriba*，惟此種遠不若前者之多見。樺（學名 *Betula* sp.）多生於海拔較高處，視最大之榛猶過之。白楊（英名 *Poplar*，學名 *Populus* sp.）平地與山中均有之。矮櫟（英名 *Stunted or scrub-oak*，學名 *Quercus* sp.）多生於山坡之陽，可見其不宜於寒地。此外山中有槭（英名 *Maple*，學名 *Acer* sp.），椴（英名 *Ash*，學名 *Fraxinus* sp.）及獨搖（英名 *Aspen*，學名 *Populus tremula*，白楊屬之一種）等樹。至於平地所產，以白楊、榆、柳三者爲首，榆（學名 *Elmus* sp.），柳（學名 *Salix* sp.），垂柳（英名 *Weeping willow*，學名 *Salix babylonica*）而垂柳多生於市鎮人烟稠密之處。刺槐（英名 *Acacia*，學名 *Robinia* sp.）椿（有二種，一臭椿，學名曰 *Ailanthus glandulosa*，一香椿，卽科學家所謂 *Cedrela odorata*）也甚多。胡桃（學名 *Juglans regia sinensis*）則盛產於平原之上。山西廣闊山谷中，均產檉柳，英名曰 *Tamarisk*，學名曰 *Tamarix* sp.，可分二種，一係喬木，一係小灌木，此植物生於山西大河流域之泥灘上。

(二) 果實 中國北部頗饒果實，栽種極多，有棗（英人呼之曰 *Jujube*，學名

曰 *Zizyphus sativa*) 柿 (英名 *Persimmon*, 學名曰 *Diospyros kaki*) 桃 (學名 *Amygdalus persica*) 野桃 (學名曰 *Amygdalus davidiana*) 野杏 (學名 *Prunus armeniaca*) 家杏、野李 (學名 *Prunus sp.*) 野梨 (學名 *Pyrus chinensis*) 家梨 (以山西崞縣者最良) 沙果 (英名 *Crabapple*, 學名 *Malus baccata*) 葡萄 (以山西交城文水爲最盛, 實中國產葡萄之中心) 等。山西山中產有數種漿果, 均堪食, 最盛者爲英人所謂 *Gooseberry*。其學名作 *Ribes sp.*, 種名未詳, 日人呼爲醋栗屬。桑至少當有二種, 一卽普通所謂桑, 學名 *Morus alba*, 另一種高大成喬木, 葉大多蔭, 實爲紫色, 葉可飼蠶。瓜之種類甚多, 最著者當推西瓜, 山西產量最多。另有菜瓜、甜瓜、香瓜等。南瓜有番南瓜 (學名 *Cucurbita maxima*)、紅南瓜 (學名 *C. Moschata*) 及普通南瓜 (學名 *C. pepo*) 等。

(二) 花 山西花之種類亦多, 茲擇其最重要的言之。如菊科 (*Compositae*) 其普通者約二十科左右。如豆科 (*Leguminosae*)、唇形科 (*Labiates*)、毛茛科 (*Ranunculaceae*)、鐵線蓮屬 (*Clematis*)、櫻草科 (*Primula*)、紫草科 (*Myosotis*)、

桔梗科 (Campanulaceae)、忍冬科 (Caprifoliaceae)、石竹科 (Caryophyllaceae)、景天科 (Crassulaceae)、元參科 (Scrophulariaceae)、牻牛兒苗科 (Geraniaceae)、酸模屬 (Dock) 等。單子葉植物不甚多，鳶尾 (Iris) 有數種，野生百合 (英名 Wild Lilies) 約得二三種，蘭有二種，野蒜 (Wild garlic)、野韭 (Wild leek)、野葱 (Wild onion) 各一，皆青蔥屬 (Allium)。

(四) 隱花植物 隱花植物，爲數甚少。羊齒有二種，一似英人所謂釐舌 (Hart's tongue) 一似英產脾草 (Spleenwort)。又有一種長尖葉之羊齒，好生石上，即無屏蔽，亦所不懼，與普通羊齒立異。還有蕨 (英名 Bracken) 木賊 (Equisetum)、地錢 (Pellia) 及卷柏屬 (Selaginella) 等。山西山林中，頗多苔類及地衣 (英名 Lichens) 爲種甚繁。菌類植物，其中可食者甚多，蘑菇極爲普通，乃菌草科平茸屬 (Agaricus) 山西人民頗有賴採菌爲生者。

## 二 動物

(一) 獸類 山西獸類種類甚多，據 Sowerby 的調查，除家畜外，得三十四種。豹 (*Felis fontaneri*)，山西山中多產之，皮毛甚豐美。高原一帶，則盛產地豬 (*Scaptochirus gillerei*)，一稱鼪，能生存於海拔六千尺之處。而鼬屬 (*Procyon sp.*) 亦有，但不甚多。黃貂 (*Martes flavigula borealis*)，黃鼠狼 (*Mustela sibirica*)，小鼬 (*Mustela sp.*) 等，徧布全省。其中黃鼠狼之皮，歲產極夥，每年輸往歐洲，爲量甚巨。白鼬 (*Mustela larvata*)，山西土名曰呆猴狼 (*Canis lupus tschiliensis*)，以寧武五寨爲最多，爲患甚烈。狐 (*Vulpes vulpes subsp.*) 分布甚廣，其皮產額甚鉅，每年自山西輸往天津者至夥。金花鼠 (*Eutamias asiaticus intercessor*)，飛鼠 (*Sciuropterus sp.*)，大衛氏松鼠 (*Sciurotamias davidiaums*)，黃鼠 (*Meriones auceps*)，家鼠 (*Mus wagneri mongolium*) 等，極爲普通。另有沙漠黃鼠 (*Meriones psammophilus*) 一種，產於太原區域，棲息沙中，故有此稱。安氏啫鼠 (*Criceulius andersoni*) 及黃腹鼠 (*Epimys confucianus luteicolor*)，皆產於海拔四千呎以上，多山之地盛產之，後者性饕餮，土人貧不能葬者，往往置屍於岩穴，輒爲黃腹鼠所齧食。

言之殊慘。班喙鼠 (*Crictulus griseus*) 亦僅產於高原之地。鼯 (*Apodemus syciosus peninsulae*) 棲息於深山老林間，高出海面輒自三千呎至八千呎。板倉兒 (*Crictulus triton incannus*) 以太原一帶高原最多，屢傷稼穡，深爲民害。米倉兒 (*Phodopus bedfordiae*) 孳生甚繁，以其性嗜儲藏小米，故名。官鼯 (*Microtus mandarinus*) 淺色山鼯 (*Microtus johannes*) 深色山鼯 (*Microtus pullus*) 山西紅背鼯 (*Craseomys shanensis*) 皆居於海拔二千六百呎至六千呎處。其穴皆在崇山疊嶂絕高險處，林下有隙，是爲其居。瞎老 (*Myospalax fontanus*) 多產於寧武，五寨，以其目絕藐小，望之如盲，故名之，又稱曰瞎回。兔有兔兒 (*Lepus swinhoei sowerbyae*) 地兔 (*Ochotona bedfordi*) 森林地兔 (*Ochotona sorella*) 皆多產於太原，靜樂，寧武，五寨等處，海拔皆在四千呎以上。野豬 (*Sus sp.*) 最多，又產馬鹿 (*Cervus canadensis subsp.*) 以其體狀略似馬云，按動物學家有稱此獸爲麋者。山西北部一帶，又產麇 (*Capreolus bedfordi*) 據傳其角較他省所產者爲大，動物學家有稱此獸爲麇者。羊有蟠羊 (*Ovis jubata*) 今日中國本部境內，惟晉北一隅尙有子遺。



---

至於爬蟲類、兩棲類和魚類，因爲山西氣候寒冷，這是不適於蛇和蜥蜴的生存的。繼之以長期的乾旱（雨量，因空氣乾燥，降雨頗少），這對於蛙類也不適宜。魚類除黃河鯉魚著稱外，其他爲數不多，因我國南部習見之魚，多在此不能生存。卽在此生存之魚，亦須賴永久有水的河、溪及湖爲生。所以中國北方（包括山西，）是極少冷血的脊椎動物。

---

山  
西

六〇



## 第三編 人文誌

### 第一章 住民及文化

#### 一 住民及人口

山西住民，漢族最多，間有回族。人口密度，較陝西爲高，比較河北，仍形稀薄。水流域最稠密，北部最稀疏。全省人口調查，始於清末，據修正民國元年內務部彙造宣統年間民政部調查戶口統計表所載，全省戶數爲二、〇九七、〇八二，人口爲一〇、〇九九、一三五人。又據修正民國元年内務部戶口的統計，全省戶數爲二、〇九九、六一八，人口一〇、〇八一、八九六人。再據民國十七年內務部的統計，全省人口數爲一二、二二八、一五五人。民國二十年，山西省政府曾編有民國二十年份戶口統計一冊，據此冊刊載，山西人口在民國元年至民國二十年之二十年中，人口數最少之年爲民國元年，計一〇、〇八一、八九六人，

最多之年爲民國十八年，計一二、一三〇、四六九人。民國二十二年太原經濟建設委員會經濟統計處曾調查山西全省人口統計爲一一、三〇〇、〇八七人。民國二十四年實業部國際貿易局的調查係根據各縣所呈報的數目，計人口總數爲一一、三二七、九三一一人。此外有海關、郵局、基督教會的報告。民國二十五年內政部的統計，山西全省人口數爲一一、六〇一、〇二六人。

山西省人口數及密度統計表（民國二十四年實業部國際貿易局的統計報告）

縣別	男	女	人口	每方里人口密度
陽曲	一三六、八八八	七〇、七七九	二〇七、六六七	一一·九一
太原	六一、五二一	四三、〇九一	一〇四、六一二	五三·七〇
榆次	八四、六九九	五五、二一四	一三九、九一三	三五·八四
太谷	六五、一六六	四六、五一八	一一一、六八四	三五·四九
祁縣	七一、八四〇	五〇、二三〇	一二二、〇七〇	五三·六三

徐溝	二五、二三四	一八、〇六〇	四三、二九四	七四、〇一
清源	四五、八九九	三二、五三三	七八、四三二	六六、七五
交城	五五、三九六	三九、〇四五	九四、四四一	一一、六四
文水	九九、六一三	六五、七五四	一六五、三六七	一二六、八一
岢嵐	一六、六八九	一二、九三四	二九、六二三	五、六〇
嵐縣	四〇、一五八	三二、三九三	七二、五五一	一六、四二
興縣	四三、七七四	三六、五九七	八〇、三七一	八九二
汾陽	八二、九四七	六六、一一九	一四九、〇六六	四〇、二八
平遙	一三二、一四九	一〇四、〇一九	二三六、一六八	六九、三〇
介休	六二、三〇五	四九、五三一	一一一、八三六	五〇、六〇
孝義	七〇、七一九	五七、七〇七	一二八、四二六	三六、三八
臨縣	一一二、七六二	九四、三八四	二〇七、一四六	一四、三八
石樓	一九、二二六	一六、〇七五	三五、三〇一	六、九〇

離石	八六、五一八	六八、〇三四	一五四、五五二	二二·九八
方山	二〇、七六五	一五、二一三	三五、九七八	一三·七六
中陽	三七、五三六	三二、一六二	六九、六九八	一二·九〇
長治	一〇四、八五八	七八、三四四	一八三、二〇二	六一·五八
長子	八四、一七九	六六、三八八	一五〇、五六七	四六·四七
屯留	七〇、一〇〇	五三、四一七	一二三、五一七	三〇·一三
襄垣	七九、二五〇	六二、七四三	一四一、九九三	三八·五八
潞城	五一、九一〇	三八、九三八	九〇、八四八	四三·七八
黎城	四五、三六九	三二、二〇五	七七、五七四	一八·二〇
壺關	五八、九二一	四七、四七六	一〇六、三九七	一七·九五
平順	五一、五七七	四〇、一八二	九一、七五九	一七·五三
晉城	一六八、三二八	一二九、九七四	二九八、三〇二	四四·四七
高平	一三三、七七六	一一一、〇八二	二四四、八五八	八二·一四

陽城	一一〇、〇八四	八九、八三六	一九九、九二〇	三二・七八
陵川	七五、二六一	六〇、九七八	一三八、二三九	二五・四〇
沁水	六〇、五二二	四六、三五一	一〇六、八七三	一三・〇七
遼縣	四〇、四三九	三〇、九五七	七一、三九六	一一・三〇
和順	四一、三六三	三〇、四二三	七一、七八六	九・三四
榆社	三二、一〇一	三六、六五八	六八、七五九	一七・六三
沁縣	六三、一四九	五三、六二九	一一六、七七八	二八・一二
沁源	四四、八九六	三五、四二七	八〇、三二三	一〇・六六
武鄉	七二、四一九	六三、二〇二	一三五、六二一	二四・二五
平定	一八一、三五四	一三四、九四七	三一六、三〇一	四一・五二
昔陽	六八、九七八	五〇、一六五	一一九、一四三	一八・三四
孟縣	一一三、七五六	八二、二一八	一九五、九八三	二三・七九
壽陽	九四、四五〇	六二、三一四	一五六、七六四	二五・九三

虞鄉	二八、一九九	二四、四二一	五二、六二〇	二三、九二
臨晉	四二、四一四	三三、五一〇	七五、九二四	四〇、七三
永濟	五七、九〇九	五〇、九五八	一〇八、八六七	二七、二六
鄉寧	三六、四七三	三一、〇〇一	六七、四七四	一〇、二四
吉縣	一七、三四二	一二、九三九	三〇、二八一	五、一九
翼城	五四、四〇七	四五、五九二	九九、九九九	二七、〇三
曲沃	四七、八四七	三八、三五三	八六、二〇〇	四四、〇〇
安澤	四三、〇五一	三〇、九八七	七四、〇三八	七、七五
汾城	四四、〇五二	三八、一七六	八二、二二八	四七、八一
浮山	二八、八二三	二四、六一八	五三、四四一	一七、九八
洪洞	六一、〇一八	五〇、一一〇	一一一、一二八	五三、三二
襄陵	四三、六八四	三四、四〇二	七八、〇八六	六〇、〇六
臨汾	八一、六一九	七〇、九六八	一五二、五八七	四〇、五九

榮河	四一、二四四	三三、〇二五	七四、二六九	四二・二九
萬泉	四一、七五一	三三、〇八九	七四、八四〇	五五・七二
猗氏	四一、一五八	三六、七七九	七七、九三七	三八・九六
解縣	三一、二四二	二六、八七六	五八、一一八	四六・一六
安邑	五三、九七三	四五、九四六	九九、九一九	四四・〇五
夏縣	五七、九五六	五四、五九七	一二、五五三	八二・四五
平陸	四六、八九二	三八、七八七	八五、六七九	二三・五六
芮城	三四、六九六	三一、三七四	六六、〇七〇	三六・七〇
新絳	五一、一二四	四七、六九六	九八、八二〇	三八・〇一
河津	五六、二三二	四一、九七一	九八、二〇三	三五・〇七
聞喜	七三、八七四	六〇、二一七	一三四、〇九一	三三・八六
稷山	五八、五六八	五二、四一六	一一〇、九八四	五一・四三
絳縣	三二、六二七	二六、九五二	五九、五七九	一〇・七三

垣曲	三三、八五四	二八、一七六	六二、〇三〇	一五·五六
霍縣	三四、七九六	二七、五一五	六二、三一—	二七·五二
靈石	四五、〇九一	三六、八五一	八一、九四二	一九·八一
趙城	四七、八五一	三九、一〇二	八六、九五三	四四·五二
汾西	二八、〇九〇	二三、五六八	五一、六五八	一五·三八
隰縣	三五、二〇三	二八、八六八	六四、〇七一	八·四六
大寧	九、二三一	七、九一二	一七、一四三	六·六一
永和	一〇、四一八	八、八二〇	一九、二三八	五·〇六
蒲縣	一八、九五—	一四、九五六	三三、九〇七	七·一一
大同	一六三、三六四	一三三、六六二	二九七、〇二六	一五·四七
渾源	九七、六九三	七八、九一九	一七六、六一二	三一·九三
應縣	六一、六八七	四七、一六〇	一〇八、八四七	一三·八二
懷仁	四六、一八〇	三三、二九二	七九、四七二	二九·九三



山陰	三五、四二五	二三、八二五	五九、二五〇	二八・三二
靈邱	六六、七七八	四九、八四四	一一六、六二二	一六・一四
廣靈	四八、〇〇五	三六、八八三	八四、八八八	二一・六〇
陽高	五六、三九九	四七、五一九	一〇三、九一八	一一・二三
天鎮	四九、二四八	四二、三一〇	九一、五五八	一八・六五
右玉	四六、〇一八	三五、九六九	八一、九八七	七・四五
朔縣	一〇二、四九三	七一、四二八	一七三、九二一	一八・二二
左雲	四二、九七三	三三、六九七	七六、六七〇	一七・五四
平魯	一九、一五三	一四、〇四六	三三、一九九	四・二九
寧武	四一、五六六	二八、六二〇	七〇、一八六	一三・四九
神池	二七、八六一	二一、一七三	四九、〇三四	一二・一六
偏關	二二、一一一	一六、八七六	三八、九八七	九・五七
五寨	二六、二八一	二〇、一五九	四六、四四〇	一二・三五

忻縣	一二九、〇六三	一〇三、五八一	二二二、六四四	四〇・〇九
定襄	六七、八六〇	五三、八二〇	一二一、六八〇	五五・四八
靜樂	五八、二六八	四一、六八六	九九、九五四	九七・一
代縣	六七、九五〇	四四、三六二	一一二、三一二	一八・九二
五台	一一一、三八四	八六、五〇三	一九七、八八七	二二・六九
繁峙	六八、九一四	四二、三五七	一一一、二七一	一三・一二
醇縣	一四一、七九七	九七、〇八三	二三八、八八〇	三二・〇五
保德	二九、二九四	二四、〇二五	五三、三一九	一七・七四
河曲	六一、八一八	四三、二六二	一〇五、〇八〇	一六・九四
總計	六、三八〇、〇九六	四、九四七、八三五	一一、三二七、九三一	二一・九九

據此表，全省人口之密度平均每華方里爲二一、九九九人，較東南各省不如遠甚。就各縣言，以文水一縣爲最密，平均每華方里有一二六、八一人，其餘一百〇四縣，每華方里在八十人以上者有夏縣、高平兩縣；在七十人以上者，有徐溝一

縣；在六十人以上者有清源、平遙、長治、襄陵等四縣；在五十人以上者，有太原、祁縣、介休、洪洞、萬泉、稷山、定襄等七縣；在四十人以上者，有汾縣、長子、潞城、晉城、平定、臨汾、汾城、曲沃、臨晉、榮河、解縣、安邑、趙城、忻縣等十四縣；在三十人以上者，有榆次、太古、孝義、屯留、襄垣、陽城、猗氏、芮城、新絳、河津、聞喜、崞縣等十二縣；在二十人以上者，有離石、沁縣、武鄉、壽陽、翼城、永濟、虞鄉、平陸、廣靈、五台等十縣；在十人以上者，有陽曲、交城、臨縣、方山、中陽、黎城、壺關、平順、沁水、遼縣、榆社、沁源、昔陽、浮山、鄉寧、絳縣、垣曲、靈石、汾西、大同、應縣、靈邱、陽高、天鎮、朔縣、左雲、寧武、神池、五寨、代縣、繁峙、保德、河曲等三十三縣；十人以下者，有岢嵐、興縣、石樓、和順、安澤、吉縣、隰縣、大寧、永和、蒲縣、右玉、平魯、偏關、靜樂等十四縣；而以平魯一縣的密度爲最小，計每華方里僅四·二九人。

再據上表，全省人口分布以平定爲最多，計有三一六、三〇一人，其次則爲晉縣、大同，在二十五萬以上；再次爲陽曲、平遙、臨縣、高平、忻縣、崞縣等六縣，在二十萬以上；更次十五萬以上者爲文水、離石、長治、長子、陽城、孟縣、壽陽、臨汾、渾源、朔縣

等十縣；十萬以上者爲太原、太谷、榆次、祁縣、汾陽、介休、孝義、屯留、襄垣、壺關、陵川、沁水、沁縣、武鄉、昔陽、洪洞、永濟、夏縣、聞喜、稷山、應縣、靈邱、陽高、定襄、代縣、繁峙、河曲等二十七縣；五萬以上者爲清源、交城、嵐縣、興縣、中陽、潞城、黎城、平順、遼縣、和順、榆社、沁源、襄陵、浮山、汾城、安澤、曲沃、翼城、鄉寧、臨晉、虞鄉、榮河、萬泉、猗氏、解縣、安邑、平陸、芮城、新絳、河津、絳縣、垣曲、霍縣、靈石、趙城、汾西、隰縣、懷仁、山陰、廣靈、天鎮、右玉、左雲、寧武、靜樂、五台、保德等四十七縣；五萬以下者爲徐溝、崞嵐、石樓、方山、吉縣、大寧、永和、蒲縣、平魯、神池、偏關、五寨等十二縣，而以大寧一縣的人口爲最少，計一七、一四三人。

本省人口的移動，不外因本省生產力發達低下，和生產諸關係的壓迫，致使人口過剩，人民不得不求食於四方，但河北、山東以勞働移民爲主，而山西則以商業移民爲主要特徵。移出民之地，主要爲太原以及附近一府十縣及汾陽等。這些商人，多以山西的鄉里爲本居，爲商業根據地，其支店廣佈南北各省及國外，有遠至西伯利亞、俄羅斯，爲其商業的活動舞台。據劉容一九三四年冬山西省祁縣東

左墩、西左墩、太谷縣陽邑鎮及平遙縣道備村的調查結果，以上各地方的商業移民向省外活動範圍如次表：（據新農村第二二號第四一——四六頁算出）

地別	商業戶數	地別	商業戶數
北平	八〇	綏遠	六
京東	九	包頭	一一
固安	一	後套	一
天津	十七	庫倫	一
安國	五	寧夏	六
涿鹿	一	武威	二
石家莊	一	陝西	六
河北	五	河南	一
■■■■	二〇	山東	二
呼倫	一	漢口	四

萬全

七

合計

一九〇

據上表，以上三縣的商業移民，以河北省北平市為第一，[REDACTED]為第二，綏遠、寧夏、察哈爾、陝西、漢口等次之，也有移殖至甘肅、蒙古及山東等地。

再看上說三地方的商業移民，活動於本省內的範圍如下表：

地別	商業戶數	地別	商業戶數
太原	二二	臨縣	二
榆次	一四	晉城	二
祁縣	一一	遼縣	一
太谷	五三	襄垣	二
交城	一	沁源	三
文水	二	臨汾	一
汾陽	一二	洪洞	二
平遙	八七	曲沃	一

介休	一	靜樂	一
孝義	三	其他	一五
離石	一	合計	二四七

據上表，可知以上各村的商業移民，已佈滿全省的南、北、中三部。

再看以上各村的商業移民率，以外省移民占大多數，省內外縣移民次之，從事於縣內商業者，非常之少。由此可知山西省商業移民的盛大了。

地 別	外省商業移民	外縣商業移民	縣內商業移民
祁縣東左墩村	六五、〇〇%	二五、〇〇%	一〇、〇〇%
西左墩村	五七、一四%	二八、〇〇%	一四、二八%
太谷縣陽邑鎮	六一、一八%	二八、二三%	一〇、五九%
平遙縣道備村	二二、七三%	三三、八四%	四三、四三%

山西的商業移民，從事於何種商業？茲調查其外省移民一百九十戶的職業，則如次：（據新農村第二二號第四一——四六頁）

陶磁業	毛皮店	票莊	麵店	雜貨店	酒店	書店	當舖	鹽店	綢緞店	旅館	錢店	雜糧店
三三	八	一	三	二二	三	二	一〇	二	一二	四	一三	二八
車店	水果店	靴鞋店	顏料業	倉庫業	石炭業	藥店	飯店	醬油店	煙葉店	茶店	油店	銀行
一	一	二	三	五	二	一	一	一	一	一	二	七



據上表，以陶磁業（北平）最多，雜糧店與雜貨店次之，綢緞店等亦多，但山西商業移民與其他省商業移民不同之點，即山西移民在銀行、票莊及錢鋪上占有重要的勢力。

## 二 言語及風俗

晉省言語，都用北方語言，普通話通行於全省，雖長城外之蒙古人，使用固有蒙古語，但也可以操普通話。晉民性俗，從古以美善著稱。民國以來，又夙擅有模範省之譽，教育頗發達，受教育的頗多；人知自好，鮮蹈法犯刑之事。人民質樸勤勉，偏在滯澀。善聚積，工於謀利，就通國銀行商說起來，山西人當居第一位。而營商手段，尤其機敏靈活，內地不必說，遠至蒙古、西藏、新疆各地的商權，也多操於山西人之手。有一部份人性情強悍，好氣任俠。住民（中等之家）衣服多用棉布，不染浮華的惡習。飲食喜歡酸性，所以每食必具醋。農民食品，陽曲、太原縣等小路一帶，以中

米爲主；晉南、洪洞、趙城、臨汾一帶，以麥麵爲主；晉北、忻縣及崞嵐一帶，以莜麥麵爲主；晉西、中陽、離石一帶最苦，晨食小米粥，午食高粱麵，間或雜以蕎麥、豆麵的。惟對於住所，卻不惜巨費，建築廈屋，雖鄉村有穴居土窰的風俗，而富有之家，迎面以甃瓦砌牆，窗墉悉備，其中也有建築樓閣的，瓦屋整然，無頹敗零落的現象，只有榆次、平定一帶，建築物大概多屬簡陋。故豫北有諺云：「山西好蓋樓，平地好穿綢。」至於婦女大都坐食，尤好御飾物，腕釧指環，纍纍滿臂，而髻鬢簪珥，御銀飾常重至十餘兩，不覺累苦。舊時纏足的風氣，也以山西爲最盛，雙跌纖小，祇見脛端尖削，甚至腋杖而行，大同每年六月六日，有賽足會，翹其纖足而任人品評，覲然不以爲怪，近年此風已漸革除了。

本省宗教以佛教、道教、耶穌教最佔勢力，民間信仰是混合佛、道，而滲以儒家思想，這是我國信仰的特點。山西佛教的盛況，以五台山爲中心，五台山爲世界佛教三大靈地之一，次於拉薩，而超於普陀，實爲國內大陸上第一佛教徒薈萃之地。是故五台的名勝，不在五峯，而在五峯中的寺院，其主要寺院有顯通寺、塔圓寺、羅

喉寺、南山寺、鎮海寺、仁泉寺等，此外尚有五郎廟、玉花池、飯仙山、圓照寺、金鋼窟等小寺院。每年九十月間，蒙人朝山進香者最盛。

道教，略與他省同，其稍有不同者，即各種廟祀之中，對於關壯繆（羽）尤爲崇拜，因壯繆是本省解縣人，故到處崇祠。村中祠廟有多至四五座者，其神皆首重關聖，像或坐或立，有髯無髯，或騎馬持刀，塑狀不一。比戶更龕供財神，其他則如來、觀音、河伯、龍王等皆事之惟謹。古樹斗屋，亦皆徧懸袍匾，燒香祈福者，絡繹不絕。

耶穌教，始於一八七六年有內地會的忒納（J. J. Turner）詹姆士（F. H. James）二人，從南京跋涉抵山西省，週遊數星期，因乏款暫返漢口，翌年復至。是時適值光緒三、四、五年，有三載之荒歉，乃力辦賑務，繼值疫作，復退出省境。甫二日，而李提摩太博士至山西，繼續辦理賑務。自後宣教師相率而至者七十六人，分佈於災區之中，捨衣散糧，救人甚夥。當光緒三年（一八七七）年時，忒納又攜李修善牧師至，乃分建總堂於陽曲、臨汾。自後有英浸禮會協辦醫藥事業，創設戒烟局，截至光緒三十四年時，由其戒烟局戒斷烟癮者，男女不下三萬人。公理會之創業於本

省者，自美國冕路德夫婦，於光緒七年至晉省始。以後陸續建設總堂於太谷、汾陽。此外有瑞典聖潔會，宣教於大同及內外長城一帶。挪威會，宣教於離石。瑞華會，宣教於運城。友愛會，宣教於平定。庚子拳亂，全國耶穌教及天主教會之罹禍者，以本省爲最慘，殆有撲滅教會之勢。亂後二三年內，由少數的華信徒，維持教務。嗣由光緒二十七年至三十三年間，美國宣教師，逐漸來省，恢復勢力。此改造時期的中堅人物，即英浸理會的鄧根（Moir B. Duncan），鄧後充山西大學的第一任校長。今考耶穌教在山西有總堂五十，差會十三，布道區二百九十六，受餐信徒，八千三百四十人。天主教，有布道區九百餘處，其教友共六萬五千一百四十人。

### 三 教育

山西省踞高原之上，羣山包繞，在昔民智不開，習於營商，而篤於守舊。自鼎革以來，注意教育，已有顯著的進步，較諸曠昔，大不相同。本省教育經費原預算爲一百九十二萬六千二百零三元，二十二年度因財政支絀，一律按八成發給，經省府

核定實發數爲一百五十三萬八千六百十八元。其經費雖無固定的來源，但由省府統籌統支，教費殊少積欠。各縣地方教育經費，以縣公款、各鄉攤款、地畝附捐、地租等爲大宗，據其第十次教育統計（十四年度），縣教育經費共計二百五十三萬三千六百九十一元，但僅以初等教育經費爲限（其中男子小學校二、一九七、二六六元，女子小學校三三六、四二五元），其他情形不詳。據教部發表二十年度統計，山西省共有初等教育機關二萬二千六百九十一所，其中幼稚園十四所。初級小學二萬一千九百零三校，高級小學六百八十七校，在學兒童八十萬四千六百零八人。

山西義務教育，實施特早，遠在民國十年，故其普及程度，在全國首屈一指，如太原失學者僅有千人，大同僅有數百人，代縣僅有一百餘人，餘可類推。小學經費二十年度統計爲四百四十一萬四千三百十九元，除新近成立的義務教育實驗學校由省府擔負，附屬諸校由各該本校負擔外，均係縣立或區立附設及公立之校。此外又有所謂貧民高等小學校的設立，但自二十一年度起，一律停辦，改設爲

## 初級職業學校。

山西中等教育，有三大特徵，一爲師範教育過度膨脹，二爲職業教育極不發達，三爲高級中學的設置，區域分配頗不合理。按山西全省由省庫支出的中等教育經費共計八十七萬五千七百九十九元，其中師範教育經費五十二萬四千餘元，約佔中等教育經費百分之六十，其比例之高，在全國各省市中首屈一指。卽地方設立之中等學校，初中（合聯立縣立而言）僅有二十三校（高中缺），而師範學校則有六十三校之多（二年制或三年制者）。此其原因，大抵由於二十餘年的歷史，因襲故常。蓋自民九以後，曾勵行普及義務教育，一時需要多數師資，以是師範教育遂突然高漲，至今未改。故近年來山西師資已感生產過剩無處安插之苦。至若職業教育經費，年支二萬三千餘元，僅佔全部中等教育經費百分之三，蓋山西全省僅有職業學校五處。再就中學教育而論，以前省立高中僅有一處，省垣以外向無高中，而專科以上附屬高中及私立高中均聚於省垣一隅，此有待於改革者。至若女子教育，向來不發達，各女子師範學校的學生數，遠在男子師範之下，

在二十一年度，全省尙無省立女子中學之設置，僅私立中學有兼收女生者，二十二年度雖改設二女中，而高級班尙未敷設，女子仍缺高深學問研究的機關。其屬於女子的職業教育，亦形缺乏，即通常的刺繡、編織、鏤花裁縫的女子學校，亦不經見，其他爲女子特設的職業班級，更不待言。山西省垣，私立中學頗爲發達，共有十校之多，蓋一面有各縣初中畢業生的來源，一面有升入大學的去路，但實際上，除私立高中容納一部份初中學生外，尙有四十班以上初中畢業生無就業與升學的機會，故欲言嚴格取締，殊非易事也。

山西社會教育，提倡最早，各縣均能年輸的款，用供設立民衆學校及各項社會機關之需，並招致名人，作設施的指導。但邇來因經費支絀，社教機關，過半裁撤，然保留民衆學校的縣區，亦復不少，如晉北大同尙有四百十三所之多，晉南則較遜。據十九年度教部統計，社教機關共有八千七百七十二所。其次較多者則爲問字代筆處（四六六），講演所（二八七），體育場（二二〇），閱報處（一九三），音樂會（一三五），婦女補習學校（一七九）。社教經費，十九均係各縣自籌，

但由省庫支出的，二十二年度不過一萬四千一百八十五元，在全部教費中僅佔百分之·九一，即尙不足百分之一。至二十三年度，已增至四萬六千五百零五元，佔全數費百分之三·一。蓋以山西積極推行普及義務教育，已有十餘年歷史，以前受教兒童，現已達到了年，故文盲問題，尙不致如何嚴重。

山西民衆教育館爲數極少，十九年度僅有二所，其設於太原者，係由原有公共圖書館改辦而成。至若各縣，罕有此種設置者。不過圖書館尙屬普遍，惟其內容大都以收藏古物爲目的，間有稱通俗圖書館者，但亦名實不符。此外關於古物的保存，各縣均設有古物保存委員會機關。

本省高等教育，計太原有省立山西大學一所，專門學校四所。按山西大學係由耶穌教會李提摩太之鼓吹所成，其正式成立之時，在光緒二十八年（一九〇二年），以美人鄧根充第一任校長云。

## 第二章 經濟



## 一 農業

山西土壤爲黃土。黃土係第四紀地層中之一種特殊土質，其下部不相當於第三紀，而屬於白堊紀，由砂岩、礫岩、頁岩、粘土等之累層而成，有時也包含炭層。其化學成分大致爲碳酸鈣百分之十四，碳酸鎂百分之四，磷酸千分之二，氧化鐵百分之四，氧化鈉百分之一、五，氧化鉀百分之二、五，硫酸千分之二，氧化鉛百分之一、鈉酸百分之六十四，以上鉀、鎂、磷、鈣、鐵等，皆爲營養植物的資料，此外尚含有百分之三十的細砂。黃土富有毛細管作用，極易漏水，能使地面雨過即乾，旱季能吸地下水，滋潤地上作物。惟山西高原，雨量稀少，地連蒙古，沙隨風至，灌溉之利不廣，故農作未易受黃土的利益。

(一) 農田概況 山西自昔爲我國西北的主要農業區域，據國民政府主計處統計月報所載爲六〇、五六〇、〇〇〇畝，水田爲三、六二九、〇〇〇畝，旱地爲五六、九三一、〇〇〇畝。又據中國實業誌所載，全省農田面積共計五七、一四二、八九一、八六畝，其中水地計一、六一〇、一六六、七七畝，占

農田總面積百分之二、八二，平地計二二、四四五、一四六、〇九畝，占百分之三九·二八，山坡地計二七、七二二、二二七、〇八畝，占百分之四八·五一，河灘地計二、四三八、三〇五、九五畝，占百分之四·二七，鹹地計二、四三七、一一八、五三畝，占百分之四·二六，荒地計四八九、九二七、四四畝，占百分之〇·八六。

本省農田價格，大致與各處情形相同，以水田價格爲最高，旱地次之，山地最小。據國際貿易局的調查，山西全省水田每畝平均價格上等田五三·一八元，中等田三六·〇六元，下等田二二·五六元，旱田每畝平均價格上等一七·八九元，中等田一〇·九八元，下等田五·九九元，山地每畝平均價格上等地七·八七元，中等地四·八四元，下等地二·四七元。

佃租制度據中國實業誌山西省所載可分二種：一、爲定租制，凡每年納租有固定數量者；二、爲活租制，其納租俟收穫後，按成數分配者。凡採定租制者，大抵多納現錢，納糧則定租與活租均適用之。佃農向地主承租的手續，分口頭契約與書

面契約二種，租佃期限，均於事前說定，有訂一年三年五年者，有訂十年二十年者，亦間有無限期者。至於轉佃，山西各縣中，採行較少。

佃戶納租方法，計有三種：一、納錢租，即訂定每年每畝納現銀若干元。二、納租穀，即訂定每年每畝納穀幾斗，但不論歲之豐歉。三、訂定每年照收穫總量按成分配，例如三七分，即田主得三成，佃戶得七成。五五分，即田主及佃戶各半。又有田主除出地以外，并出肥料牲畜，佃戶僅出人工者。行此種辦法者，其收穫量的分配，大多為倒四六分配，即田主得六成，佃戶得四成。亦有除去田主所墊出之肥料牲畜各費，而行對分者。納租期限，納錢租者為一年一次，納糧者為一年二次，分春秋兩季繳納。

除正當租穀或租金以外，也不乏有其他苛例，如五台縣之所謂租公雞，租麻袋，租掃帚等等，此皆田主對佃戶的需索而已。

本省農戶的分配，據國際貿易局的調查，以自耕農為最多，佔百分之五七·六七，半自耕農次之，佔百分之二一·六四，佃農又次之，佔百分之三一·三六，僱

農最少，佔百分之九·三三。此百分五七·六七之自耕農中，富農僅佔少數，大多數的土地支配權，操在地主、商人及放利債者（含有買辦階級）及官僚（含有軍閥）的手中，此我國各省皆然，不僅山西已也。

（二）農產物概況 本省農產物，可分六大類一百十二種。糧食類有小麥、大麥、莜麥、蕎麥、馬鈴薯、小米、高粱、玉蜀黍、黃豆、黑豆、小豆、豌豆、蠶豆、豇豆、扁豆、藜豆、稻、黍等十八種。工業原料類有芝蔴、花生、棉花、胡蔴籽、油菜籽、苧蔴、菸葉、藍靛等八種。水果類有果子、桃子、杏子、梨子、棗子、石榴、葡萄、柿子、李子、西瓜、甜瓜等十一種。蔬菜類有黃瓜、蘿蔔、冬瓜、葱、韭菜、南瓜、茴子白、辣椒、大蒜、白菜、茄子、芥菜、茺葵、芹菜、菠菜、玉蔓青、萵筍、西葫蘆、菜豆、長山藥、金針、藕等二十二種。蠶桑類有繭、桑二種。藥材類有黨參、黃芪、大黃、麻黃、遠志、枸杞、車前子、花椒、連壳、甘草、柴胡、荆芥、黃芩、知母等五十一種。

糧食類共計栽培面積五〇、二六六、〇七七畝，常年產量五八、五七六、四八八擔。小麥、小米，爲山西主要食糧，小米全省皆產，小麥除晉北最嚴寒之地

外，全省幾於無縣不產，小麥、小米的常年產量各計一千餘萬擔。以聞喜、潞城、晉城、平遙、孟縣最多，小麥主要用途，供人民常食或供給麵粉廠作粉，麥麩多喂牲畜，麥糠麥稈除作飼料外，又作建築泥工用材料。麥稈則作草帽、草紙、草蓆、草圍、草墩等原料。高粱產地，以陽曲為第一，次推忻縣，再次推潞城、崞縣、大同等縣，可為磨麥、造酒、作醋、飼畜之用，穗子又可作燃料等。馬鈴薯主要產地在晉北、晉南甚少種植，以嵐縣、大同、天鎮、應縣、朔縣等出產最多。其塊根粉質頗多，不但可作米麵的補助品，並可作工業原料。常年產量各計八百餘萬擔。黍、莠麥、黑豆各計一百餘萬擔。黃豆八十餘萬擔。大麥五十餘萬擔。稻、菘豆、小豆、蕎麥、豌豆、蠶豆各計二十餘萬擔。扁豆五萬餘擔。豇豆一萬餘擔。茲將糧食類的生產狀況列表如後：

山西省糧食類農作物栽培面積及產量表

名稱	栽培面積(畝)	常年產量(擔)			出產最多的縣份	生產縣數
		每畝產量	總產量	產量		
小麥	一五、五三七、五一六	一、〇三	一六、〇四四、二五七	聞喜、潞城、平遙、	一〇三	

大麥	四四五、七六六	一、一九	五三〇、九九七	晉城、靜樂、陽曲、定襄、 崞縣、	四九
莜麥	三、一〇五、九七五	〇、四九二	一、五二七、六六二	神池、五寨、靜樂、繁峙、 寧武、	三六
蕎麥	四三九、四〇五	〇、六二五	二七四、五一二	陽曲、渾源、崞縣、	四七
馬鈴薯	一、二三二、五七九	六、五三二	八、〇五一、一五七	嵐縣、大同、天鎮、應縣、 朔縣、寧武、右玉、	六八
小米	一二、七七五、二四六	一、〇三一	一三、一六九、〇八五	晉城、孟縣、	一〇五
高粱	六、九二二、九六四	一、二九	八、九四三、二四八	陽曲、忻縣、潞城、崞縣、 平遙、晉城、榆次、	一〇三
玉蜀黍	三、五七〇、八五七	一、三五	四、八一七、二五二	潞城、平遙、	七四
黃豆	九四九、三二〇	〇、九〇	八五四、四一三	晉城、潞城、天鎮、襄垣、	五〇
黑豆	一、二六八、一六八	〇、八四七	一、〇七四、二四八	晉城、平遙、沁縣、壽陽、 靈邱、	五三
小豆	二二三、七九六	一、二四	二七六、七一〇	離石、汾陽、夏縣、晉城、 陽曲、	二三
豌豆	四四七、三七四	〇、五五四	二四七、九九一	嵐縣、神池、五寨、安邑、 右玉、廣靈、寧武、	三八
蠶豆	二五〇、二五七	〇、九八七	二四七、一〇八	靜樂、渾源、神池、五寨、	二三
缸豆	四一、八一九	〇、三七	一五、三七八	陽曲、汾陽、清源、應縣、	一三

扁豆	一四一、三五三	〇、三九〇	五五、〇九四	神池、左雲、右玉、朔縣、平魯、廣靈、應縣	一八
芸豆	三五六、九二一	〇、八〇四	二八六、八九八	晉城、祁縣、清源、汾陽、永濟	五七
稻	九二、二八〇	三、一三三	二八八、四八三	太原、洪洞、平遙、靈石、	一四
黍	二、五五六、七六一	〇、七三二	一、八七一、九九五	大同、平遙、陽曲、河曲、	六五
總計	五〇、二六六、〇七七	一、一六五	五八、五七六、四八八		

工業原料類共計栽培面積二、三一四、二〇〇畝，常年產量九四二、四八一擔，其中以棉花產量為最多，常年產量計四三三、八八四擔。晉省所產棉花，除省內消費外（全省紗廠共有錠子六萬餘枚）多運銷天津及滬漢等處，計約二十餘萬擔，值七八百萬元。主要產地以舊河東道屬為最發達，而尤以芮城為最多（計一四四、一〇三畝），洪洞、榮河次之，再次推絳縣、永濟、翼城等。胡麻子、菸葉、油菜籽等，各計常年產量十餘萬擔，花生六七、三二三担，苧麻五六、三三七担，芝麻二七、五九〇担，藍靛三九四担。

山西省工業原料類農作物栽培面積及產量表

名稱	栽培面積(畝)	常年產量(擔)		出產最多的縣份	生產縣數
		每畝產量	總產量		
花生	二八、〇七二	二、三四	六七、三二三	晉城、永濟、河津、文水、襄垣、沁水、平陸、	一五
胡麻籽	四二三、九一〇	〇、三三九	一四三、七三九	神池、平魯、右玉、左雲、山陰、	二一
苧麻	一〇四、六〇〇	〇、五四	五六、三三七	長治、臨縣、方山、	三一
棉花	一、四八七、〇七五	〇、二九二	四三三、八八四	洪洞、翼城、榮河、臨汾、永濟、芮城、絳縣、	六五
油菜籽	一二七、一四〇	〇、八二	一〇四、〇六六	永濟、陽曲、五台、朔縣、猗氏、稷山等、	二三
芝蔴	四〇、〇四九	〇、六九	二七、五九〇	洪洞、稷山、平陸、離石、解縣、夏縣、聞喜、	二七
菸葉	一〇二、四六四	一、〇六五	一〇九、一四八	曲沃、永濟、孝義、離石、臨縣、長治、	三〇
藍靛	八九〇	〇、四四三	三九四	新絳、陽城、	七
總計	二、三一四、二〇〇	〇、四〇七	九四二、四八一		

蔬菜類共計栽培面積六六四、二九三畝，常年產量八、二三九、七九三担。蘿蔔白菜常年產量各計一百餘萬担，南瓜八十餘萬担，葱五十餘萬担，茄子三



十餘萬担，茴子白二十餘萬担，玉蔓青、大蒜各十餘萬担，其餘自數千担至數萬担不等。

山西省蔬菜類農作物栽培面積及產量表

名稱	栽培面積(畝)	常年產量(擔)		出產最多的縣份	生產縣數
		每畝產量	總產量		
黃瓜	八、八一四	一〇、九	九五、九八九	離石、靈石、猗氏、	四六
蘿蔔	一七八、四五四	九、四五	一、六八五、七二四	陽曲、離石、朔縣、	八五
冬瓜	六六二	七、四二	四、九一〇	平遙、太谷、交城、	六
葱	七五、二三四	七、四三	五五八、七二三	朔縣、太原、陽曲、離石、	七五
韭菜	一七、三八九	五、三四	九二、八四三	陽曲、曲沃、文水、	六四
南瓜	八三、〇六三	一〇、七九	八九六、五一七	長治、朔縣、忻縣、太原、 潞城、	五九
茴子白	一九、七六六	一二、〇三	二三七、八七九	朔縣、平魯、渾源、大同、	二六
辣椒	一九、二一七	二、九五	五六、六七四	離石、陽曲、翼城、	四五

金針	長山藥	菜豆	西葫蘆	萵笋	玉蔓青	菠薐菜	芹菜	茺菜	芥菜	茄子	白菜	大蒜
三、七一五	二〇七	三、四六三	四、九八〇	一、四五九	一二、九五七	三、一四〇	五八〇	三、二八四	三〇、八八六	二二、七〇三	五九、八〇三	一一、九八〇
〇、九九	一〇、二一	八、二〇	一一、二一	一四、二五	一二、六八	七、七一	四、一七	六、三九	六、六八	一三、九三	二〇、五二	八、五四
三、六八五	二、一一四	二八、四一〇	五五、八四〇	二〇、八〇四	一六四、〇七二	二四、二二二	二、四二二	二〇、九九二	二二一、七八四	三一六、二七三	一、二二七、三七〇	一〇二、二五三
大同、廣靈、	曲沃、	壺關、靈石、陽城、	靈石、渾源、	襄陵、汾城、	右玉、石樓、	渾源、吉縣、	屯留、	長治、猗氏、	神池、猗氏、潞城、太谷、	文水、平遙、離石、長治、定襄、醇縣、	陽曲、平遙、文水、	離石、陽曲、霍縣、定襄、
一〇	三	一四	一八	八	一八	二三	三	一七	三〇	五九	六一	四五

藕	三、二五二	五、九三	一九、三一三	趙城、新絳、	六
總計	六六四、二九三	一二、四〇	八、二三九、七九三		

水果類每年產量共計三九九、五八四、四八五担，其中以西瓜產量為最多，計一萬萬餘斤，棗子次之，計八千餘萬斤，甜瓜六千餘萬斤，梨子四千餘萬斤，柿子三千餘萬斤，杏子果子各二千餘萬斤，桃子一千餘萬斤，葡萄六百餘萬斤，李子五百餘萬斤，石榴最少，十餘萬斤。

山西省水果類農作物栽培株數及其產量表

名稱	栽培面積	總產量(斤)	出產最多的縣份	生產縣數	備考
果子	一九五、四六九	二〇、一五二、八〇五	懷仁、太谷、洪洞、渾源、	五六	包括蘋果、檳果、大紅果、香果、黃果、蜜果、海紅子等
桃子	一五三、四四六	一三、三五三、二四三	靈石、平遙、陽曲、太原、清源、交城、	五〇	
杏子	三五二、〇〇一	二五、六五三、八四二	靈邱、榆次、靈石、陽曲、中陽、聞喜、	六四	
梨子	六〇六、四九七	四三、四九五、一七五	崞縣、高平、靈邱、榆次、長子、黎城、	四三	

棗子	一、八四二、〇〇三	八一、二一六、六四五	陽曲、太原、太谷、祁縣、文水、平遙、臨縣	五一鮮棗
石榴	一六、七九四	一三七、八九〇	介休、臨晉	六
葡萄	一六一、三三一	六、二三五、五九九	文水、清源、陽曲、榆次、汾陽、壽陽	三九
柿子	二四五、八三六	三六、三五八、七一〇	聞喜、趙城、晉城、垣曲、陽城、潞城	三〇
李子	三一、一五一	五、二一二、〇七六	臨縣、離石、晉城、應縣、懷仁	三二
西瓜	九二、五六三畝	一〇三、〇三一、七〇〇	陽曲、太原、長治、朔縣、潞城、河津、聞喜	七〇
甜瓜	六九、五六〇畝	六四、七三六、八〇〇	陽曲、太原、河津、靈邱、翼城	六三
總計	三、六〇四、五二八株 一六二、一二三畝	三九九、五八四、四八五		

斤，茲將各產量列表如後：  
 晉省所產藥材，頗為重要，較著者五十一種，共計產量三、〇八四、〇三一

名稱	產量(斤)	名稱	產量(斤)	名稱	產量(斤)
黨參	三九〇、〇〇八	杏仁	五、〇〇〇	秦艽	六、三〇〇
黃芪	一、〇〇三、六二五	大蘇	二〇〇	百合	一〇、〇〇〇

二丑	扁菊	冬花	蕤仁	紫蘇	薏米	花椒	地榆	車前子	枸杞	遠志	麻黃	大黃
五〇	一〇	一〇五	三、五〇〇	八〇〇	二五、〇〇〇	二二〇、四五〇	二〇、〇〇〇	七、八六〇	三、六七〇	四九、八一〇	二四三、一七〇	四九五、〇八五
坤草	丹參	黃連	桔梗	茵陳	連翹	連壳	菖蒲	蒼朮	萊服子	薄荷	貝母	香附
二〇、〇〇〇	二、〇〇〇	一、〇〇〇	七〇〇	三、五〇〇	一八、七五〇	六九、〇〇〇	五、三九〇	一二、〇〇〇	七五〇	八八〇	七、八〇〇	六〇
防風	龍骨	赤芍	半夏	羌活	豬苓	秦椒	地骨皮	小茴香	荊芥	何首烏	沙參	益母草
一七、〇二〇	一〇、九八〇	九〇〇	一、〇〇〇	七〇〇	一五、八九一	七、〇〇〇	五、〇二〇	三三五	二五、一〇〇	三〇〇	二五〇	三五〇

蒲公英	一五〇	甘草	八九、三四〇	柴胡	四〇、三九〇
黃芩	二二四、二七八	知母	二八、一七四	總計	三、〇八四、〇三一

蠶桑在晉省農產品上，並不佔重要的地位，全省栽桑者僅四十一縣而已。栽桑面積僅佔二六、六七〇、二〇畝，桑葉產量僅四三、七九七、四六〇斤。育蠶戶數五九、八七四戶，鮮繭產量一、三二五、九四五斤，繅絲數量九四、八六七斤。

(三)林產及畜牧 晉省四境皆山，地勢甚高，氣候嚴寒，加以森林砍伐過度，所以到處都呈礪瘠不毛之象。然西部崞嵐山脈與北部恆山山脈尚有面積的森林。主要之植物社會爲落葉松、雲杉、樺木，幾於省之南北境皆有之。此外則赤松與白皮松亦爲重要的林木。櫟樹亦甚普通。他種樹木則有白楊、柳、胡桃、槐、楸、梓等。省的西南境以產佳果著稱。雁門關以北，則荒瘠有沙漠的氣象。(林產詳見前編生物章)

畜牧爲農家副業，有羊、牛、豬、驢、馬、駱駝等。全省飼養戶數，共計一、四六二一

、六九九戶，飼養總數共計六、七六六、五五四頭。其中尤以羊爲最多，計四、二八四、六一〇頭，豬次之，計一、一一〇、三七四頭。牛驢各計五十餘萬頭，騾二十餘萬頭，馬六萬餘頭，駱駝一千餘頭。畜產類中以羊毛爲最重要；年產三、六六四、七四五斤，駝毛駝絨年產三、七一一斤。羊皮產量亦不少，計七〇二、九四二張，生牛皮有一七、一九二張，驢皮一二、一九六張，騾皮三、六四三張，馬皮二、〇六三張。家禽有雞與鴨，但因晉省多旱地，鴨喜水性，故其產量較少。本省雞蛋出產甚多，除鮮蛋出口外，省內尙有蛋廠數家，專製蛋黃蛋白，由天津運銷外洋。

## 二 鑛業

山西鑛物資源，產額最豐者，以煤爲最，其他有鐵、金、銅、鹽、石膏鑛、天然碱、硫磺、石灰石等，茲就其分布及開採之現狀分述如下：

(一) 煤 中國煤的埋藏量，據最近實業部地質調查所第四次中國鑛業紀







浮山			四	五、〇		二六		二六
安澤平遙沁源 安平煤田			五七四	七、〇		五、二四二		五、二四二
鄉寧			四〇三	六、〇		三、一四五		三、一四五
臨汾	西山		三八〇	二六、五		二、二七六		二、二七六
蒲縣	東山		六二九	六、五		五、三一五		五、三一五
洪洞	西山		一九七	六、五		一、六六四		一、六六四
汾西			一、八三九	四一六、〇		一〇、五二〇		一〇、五二〇
霍縣	東南		二五	六、〇		一九三		一九三
靈石	仁義鎮		三一	三、〇		一一一		一一一
趙城	苑川		六	二、〇		一六		一六
孝義	西山		八三五	七、〇		七、六〇一		七、六〇一
介休	義堂鎮		二三	七、〇		二二三		二二三
隰縣中陽			三五八	六、五		三、二五二		三、二五二

離石中陽臨縣		保德至臨縣間		四三八	七、〇		三、九八六	三、九八六
保德鐵匠舖天橋間及偏關附近		七六	五、〇			五、一二二	五、一二二	四八四
保德以北河曲一帶		四九九	八、〇			五、一九二	五、一九二	四八四
太原清源交城		太清煤田	五〇一	七、〇	一、九五六	二、六〇七		四、五六三
陽曲交城靜樂太原		東北部	三〇四	七、〇	一、一八四	一、五七八		二、七六二
西部		五四	七、〇	二二一	二八一			四九二
交城文水			七〇	三、五	三二一			三二一
寧武靜樂崞縣		寧武內斜層東翼	三九三二、五一〇			三、六八四		三、六八四
同右西翼		一三〇	一〇、〇			一、六九〇		一、六九〇
寧武		四八〇	四、〇			二、四九八		二、四九八
窰子頭口泉河		二八	三、五			一二七		一二七
窰子頭吳家間		八六	六、〇			六七四		六七四

山西

廣靈	五台		靈邱	渾源					渾源靈邱	大同朔縣懷仁 左雲右玉		
	塞裏	西天和		銀廠	全嘴	松樹灣	白道子	銀牛溝		西窩舖	恆山	白廟子四老溝新 高山一帶
五九	八	四	九	二	四	三	二	一	九六	三六八	五四四	二一五
六、〇	七、〇	七、五	一、〇	二、〇	四、〇	八、五	七、〇	三、〇	六、〇	六、〇	六、〇	六、〇
			一〇			二九			七四九			
四六〇	六八	三九		五	一九	九	一七	五		二、八七〇	四、二四九	一、六八〇
四六〇	六八	三九	一〇	五	一九	三八	一七	五	七四九	二、八七〇	四、二四九	一、六八〇

繁時	北山	二六七	八五、〇	一七三	一七三
計				三六、四七二	六七二、一七、一二七

山西煤之每年產量，十九年爲二百二十萬餘噸，二十年爲二百二十六萬餘噸（據第四次中國鑛業紀要），二十一年概算爲二百六十萬噸（二十三年申報年鑑）。又據山西實業廳調查二十一年度出產額爲三、七四五、四七五噸。此等數字與各省相較，次於河北省（二十一年度產量七百三十五噸），列第二位，但兩省之差極大，蓋山西省煤鑛開採規模最大者，首推保晉公司，次爲晉北鑛務局，其他各鑛則更屬其次，以土法開採（據太原經濟建設委員會統計處發表全省採煤家數，民國二十二年份計爲一千九百五十四家），卽如保晉公司每年全產額，也不過年約五十萬噸，只當開灤鑛務局十分之一，又因距離銷售市場太遠，運費頗高，雖產品少，然亦時有滯銷之虞。

民國十九年至二十一年度各公司每年產煤量如左：

公司別及地方別	十	九	年	二	十	年	二	十	一	年
---------	---	---	---	---	---	---	---	---	---	---

清源	三二、四六〇、〇〇		
長治	三一、四七四、〇〇		
鄉寧	一四五、五七六、〇〇		
陽曲	一二六、〇〇〇、〇〇		
晉城	一八五、〇〇〇、〇〇	一七五、〇〇〇、〇〇	
大同	一二〇、四〇〇、〇〇		
平定	一二〇、〇〇〇、〇〇		
平記煤鑛公司 (平定)	四〇、二四三、三八		
建昌煤鑛公司 (平定)	七九、六七〇、六〇		四五、九五七、一六
同寶煤鑛公司 (大同)	八〇、〇〇〇、〇〇		三三、五〇七、〇〇
晉北鑛務局 (大同、壽陽)	一〇八、七八一、八〇		二四二、七七九、八〇
大同、右	一四二、七四九、六六	一九一、四四五、二七	二一五、三四一、九四
保晉煤鑛公司 (平定、晉城)	二三四、三〇九、三二	二九五、九九〇、五五	二九一、四三一、五〇

平遙	一五、〇〇〇、〇〇〇		
交城	一一、四七三、〇〇〇		
陽城	九一、四七九、〇〇〇		
廣靈	二三、六八〇、〇〇〇		
高平	二七、四四九、〇〇〇		
長子	三七、九〇九、〇〇〇		
文水	一五、七二六、〇〇〇		
左雲、懷仁	一八〇、〇〇〇、〇〇〇		
太原	一二六、〇〇〇、〇〇〇		
潞城	七、三二四、〇〇〇		
孝義	八五、〇〇〇、〇〇〇		
靈邱、沁源、介休、繁峙、孟縣、右玉、襄垣、浮山	三六、七六二、〇〇〇		

有煙煤	一、三九一、〇六三、四六一	一、三五八、三四三、〇七	
無煙煤	一、八一三、五五四、三〇	九〇七、九九〇、五五	
合計	二、二〇四、六一七、七六二	二、二六六、三三三、六二	二、六〇〇、〇〇〇、〇〇

(一)鐵 山西省鐵礦分佈甚廣，然其鑛脈均屬零星，鮮有集中於一地者。鑛層生長於石炭二疊紀煤系，所以凡煤系所走之地，大都均含有鐵的蹤跡。據民國二十三年申報年鑑的概算，山西省鐵的埋藏量約三〇、〇〇〇千噸，分佈於晉城、高平、長治、平定、孟縣、隰縣、陽曲、臨縣各地，僅次於察哈爾、湖北、河北三省。其從事實際開採，稍具規模的鐵廠，則為數寥寥，最重要者為保晉鐵廠，廠址在平定縣陽泉車站，(產額民國十七年度鑛石一〇、五七三噸，生鐵四、八四一噸，二十年度鑛石一二、二二六噸，生鐵五、五六三噸)其他均係零星鐵作，散處各處，以土法開採之。其產額如左：

鑛石	十八年	十九年	二十年
	二五四、〇〇〇	一八〇、〇〇〇	一九三、四〇〇



(二)金 民國二十三年八月二十六日申報載山西省代縣城東南六十里之張寺溝一帶，已發現沙金，嗣由附近村民自由採取，二個月間，已得五六百兩。二十四年三月經山西建設廳設金礦管理所開始測探，並准人民劃區試探，聞每日可出金約三十兩左右。方法係人工刨沙，用木槽淘澄。

(四)銅 銅產於黃河北岸之垣曲、聞喜、絳縣各地，埋藏量約十萬噸（含有量為百分之二），自黃帝至漢唐間，已被採取，但其後出產甚微，現今已不開採了。

(五)鹽 山西之產鹽區，稱河東鹽區，主產地為解縣、安邑兩縣境內的解池（東西五十一里，南北七里，周圍一百二十里），年產額約一百六十萬担，行銷晉豫陝三省。

本省除河東鹽（一名潞鹽）而外，晉北、太谷、平遙、應縣、朔縣各地，出產岩鹽，但其品質不良，年產額也不過四十萬餘担。

(六)石膏 平陸縣所產石膏，在山西向佔重要地位，鑛層約〇、三公尺至

○、七公尺，以土法開採。目前開採者有福平、裕晉、裕中等公司，以裕中規模較大，出產額二十三年度總計三千七百二十七噸，運銷至山東濟南及上海一帶。

(七)天然碱 產於天鎮、陽高等地方的碱湖，年產額約一萬三千噸。

(八)硫磺 產於陽曲縣、西山一帶、玉封山附近，年產額約三百五十噸，次於湖南河南二省（全國產額二、六〇〇噸。）煉磺係用土法，設備至爲簡單。

(九)石灰石 產於太原、交城、長治、潞城、襄垣、大同各地，年產額約二十五萬餘噸，與山東河南兩省產額相等，次於江蘇、河北、湖北三省。

### 三 工業

我國工業，自古以來祇有家庭工業，手工業，及手工廠而已。自外國資本主義商品的輸入，及在中國的外國資本主義的發達，使中國手工業陷於沒落的命運，李希霍芬云：「中國手工業和外國的貿易競爭，這是西北諸省之幸福減退的一個原因。今以針業爲例，山西省的針製造，目下已差不多完全消滅了。這就是價廉

優良外國品輸入的結果。同樣的鐵砲及鋼鐵製品……也使山西鐵的貿易困難了。……南方外國貿易盛大，以對外關係言之，這不僅是北方衰退的相對的原因，乃是絕對的原因。何以故呢？因中部及南部諸省，今已不依存於北方，其生產品中僅需要少額的藥材及棉花而已。」（李希霍芬書翰集第五六一—五七頁）

晉省以僻處內地關係，大都係小規模的手工作坊，新式工廠極少，自我國門戶開放後，國際資本主義侵入，國內機器工業雖逐漸興起，但不若江浙、粵、魯的發達，然在西北數省中，可稱比較興盛。晉省現有工業，據中國實業誌調查共計六、八九九家，資本三六、三八九、五一〇元，職工七二、二五七人，生產總值四三、〇二五、七二〇元。茲將山西全省各重要工業分述如次：

（一）飲食工業 (1) 麵粉業，本省麵粉工業最大者有左列六家，其出產額雖不甚大，但全中國麵粉公司所在處，祇有江蘇、山東、河北、湖北、河南、山西、安徽、湖南八省，所以山西也為中國麵粉主要產地之一。

名	稱	所在地	資	本(元)	職工數	年產麵粉量(袋)

晉豐麵粉公司	陽曲	一、〇〇〇、〇〇〇	五九	四六一、七一五
太原電燈公司附設麵粉廠	太原	六五五、八〇〇	六〇	八〇、〇四〇
晉生麵粉有限公司	平遙	一〇〇、〇〇〇	二五	一七、八二〇
晉益麵粉公司	臨汾	一〇〇、〇〇〇	六七	一三〇、〇〇〇
大同麵粉公司	大同	一二八、四〇〇	三六	六二、九〇〇
魏榆麵粉公司	榆次	七〇、〇〇〇	五五	一五八、五七五

(2) 製蛋業，據商工半月刊第三卷二十二號所載，山西蛋業有資本金約二萬元，流動資本約三萬元，職工三百人左右，小規模的蛋廠，有三十一家，其數較河南省多，由此可知斯業之盛。蛋廠出品的銷路，以國外為主，均由天津輸出，乾蛋白的輸往地，為美、英、德、日、比、荷蘭及丹麥等國，二十三年的輸出量，計五七六、五六五斤，共值八六五、八四七元。乾蛋黃的輸往地，為美、英、德、日、丹、荷各國，二十三年出口量，共計一、四五七、二九五斤，共值五一〇、〇五三元。

(二) 紡織工業 (1) 紡織，山西全省各種工業，資本總額合計為三六、三八

九、五一〇元，其中以紡織工業爲額最多，計一六、一八三、六八二元，獨占山西各種工業資本總額百分之四四·四八。山西紡織工廠最大者現有四家，爲榆次之晉華，太原之晉生，新絳之大益成及雍裕，至祁縣的益晉，則祇織染而不紡紗。茲將各公司的資本等列表如左：

名稱	所在地	資本(萬元)	紗錠	線錠	織機	職工
晉華紡織公司	榆次北關	四〇〇	四一、七四四	七五二	四	一、八八八
晉生紡織工廠	太原	七二三	六、〇〇〇		二五二	七三三
大益成紡織公司	新絳三林鎮	二一四	一六、〇八〇	一、〇四〇	四〇四	一、九〇六
雍裕紡織公司	新絳南關	六〇	八、四〇〇	五二〇	一四〇	九一一

茲據華南紗廠聯合會及中國實業誌的調查，民國二十二年度各廠紗線及棉織品產量如次：

名稱	紗線	棉織
晉華	二九、六一七	七〇、三五六(絨毯)

大益成	一四、九二三	一九七、二二六(布)
雍裕	七、四六三	六六、四〇〇(布)
晉生	五、七〇〇	一五九、四一六(布)
共計	五七、七〇三	毯 七〇、三五六(條) 布 四二三、〇四二(疋)

產品銷路銷省內各縣及平漢路沿綫，兼銷陝、甘、綏遠、包頭一帶。近受日貨之傾銷，紗布價格猛跌，已凋敝不堪，願扶助國貨振興工業者有以挽救之。

晉省織布，除少數工廠外，大都以家庭手工業為主，產量佔總額百分之七十。三強，大多數處各縣偏僻之區，布機確數雖不可知，據估計當在二十五萬台以上。山西土布每年生產量，總計約二、三三三、四〇〇疋，皆為自種自紡自織自用，鮮有銷售者。

(2) 毛織業 我國毛織工業，較為幼稚，晉省毗鄰綏、察，畜牧稱盛，羊毛為大宗出產，故毛織業乘時興起，然為時甚暫，規模皆小，總計有毛織工廠八家，資本數四十九萬三千六百八十元，職工七百十九人，全年產值六十餘萬元。

(三)煉鐵業 在陽泉(平定縣)有保晉鐵廠,資本額七十萬元,煉鐵部份,有煉鐵爐一,工人計有一百五十五名,每年出紫口生鐵八千公噸,總值五萬餘元,銷本省及河北、綏遠、察哈爾等處。

山西省之土法煉鐵,爲各省冠,其產額達全國生鐵產額(土法開採者)之半,茲將各省的產額列表如下(單位噸)

省別	十八年	十九年	二十年
山西	六五、八四七	五九、八九二	六一、三三〇
河南	一〇、〇〇〇	一〇、〇〇〇	一〇、〇〇〇
湖南	七、九六一	三、四八四	一二、〇〇〇
陝西	五、〇〇〇	五、〇〇〇	五、〇〇〇
甘肅	一、〇〇〇	一、〇〇〇	一、〇〇〇
江西	八〇〇	—	—
安徽	一、六〇〇	一、六〇〇	一、六〇〇

浙 江	一〇〇	一〇〇	一〇〇
福 建	二、〇〇〇	二、〇〇〇	二、〇〇〇
廣 東	九、七〇〇	九、六五〇	九、六〇〇
廣 西	四〇〇	四〇〇	四〇〇
四 川	二〇、〇〇〇	二〇、〇〇〇	二〇、〇〇〇
雲 南	五、〇〇〇	四、〇〇〇	五、〇〇〇
貴 州	五、六六〇	五、八〇〇	五、八〇〇
新 疆	二〇〇	二〇〇	二〇〇
合 計	一三五、二六八	一二二、一二六	一二六、〇三〇

## (四) 皮革業

(1) 機器製革，晉省機器製革廠，有西北實業公司皮革製作廠，

及裕晉製革廠等二家，前者資本二十萬元，後者資本一萬元。其製革原料，以牛羊皮爲大宗，馬皮次之，皆來自本省。據中國實業誌的調查，晉省每年所出機製皮革約二萬七千二百張，靴鞋二萬三千二百雙，皮件二萬件，總值十九萬九千八百元。



(2) 硝皮業 山西以牧羊著稱，硝皮業亦隨之發達，以交城最爲集中，與察哈爾的宣化、大營鎮併稱，次爲大同、新絳、廣靈等縣。全省全年硝皮量計在四十八萬四千張以上，其中交城竟佔二十三萬零九百三十七張，全年產值爲七十二萬三千三百九〇元。

(五) 火柴業 火柴工業，爲晉省新式工業中之創立最早者，如太原雙福火柴廠乃創立於清光緒二十五年。最近據實業部的調查，晉省火柴公司，祇有西北、崑崙、變和三家。

名稱	設立年代	資本	製產額	備考
西北火柴廠	民國二十三年	二十五萬元	五萬五千小箱	即前 <u>太原雙福</u> 火柴廠現受 <u>西北實業公司</u> 的支配
汾陽 <u>崑崙</u> 火柴公司	民國十二年	十萬元	三萬七千小箱	
新絳 <u>變和</u> 火柴公司	民國十二年	七萬元	一萬八千小箱	即前 <u>新絳毓華</u> 火柴公司

民國二十四年度全省總出產量計十萬零九千五百五十四小箱，總值九十七萬五千一百八十六元。

(六)電氣工業 晉省電氣事業，尙未至發達時期，全省一百零五縣中，僅陽曲、榆次、太谷、祁縣、平定、新絳、大同、五台等縣設有電廠，總數不過十家，發電能力，計一萬零二百三十五基羅瓦特。

名稱	所在地	資本(元)	發電能力(基羅瓦特)備考
西北實業公司西北電氣廠	陽曲	二、〇〇〇、〇〇〇	四、五八〇
太原新記電燈公司	太原	六五五、八〇〇	四、七五〇
魏榆電氣廠	榆次	一〇〇、〇〇〇	一九六
太谷同記電燈公司	太谷	一〇七、八一〇	七五
晉華公司祁縣織染廠兼營電氣部份	祁縣	—	二〇八
保晉鐵廠附設電燈處	平定	三五、〇〇〇	一三五
誠明電燈公司	新絳	二六、〇〇〇	— 係租用大益成紡織公司餘電
大同義記電燈公司	大同	四三、〇〇〇	六五
大同麵粉公司電燈廠	大同	五四、〇〇〇	一二〇

(七)製紙工業 晉省機器造紙，歷史甚短，現在成立的祇有晉恆製紙廠（在太原，資本二十一萬九千五百元，民國二十年創設），新華造紙廠（在太原，資本三萬元，民國十八年創設）及西北製紙廠（在陽曲，資本四十萬元，民國二十四年創設）三家，惟西北製紙廠（係西北實業公司開辦）尙無出品。民國二十四年度晉恆新華兩廠出品，總值二十一萬一千八百元。惟晉省之有手工造紙業，由來已久，抄紙槽坊，除陽曲、孟縣未詳外，共計六百六十四家，工人約二千九百四十一人。出品分麻紙、草紙、燒紙、桑皮紙、毛頭紙等。

(八)機械工業 晉省製造機器業，向不發達。民國二十二年當局籌設西北實業公司於太原（即陽曲縣），其下置汽車修理廠、電氣機械製造廠、機車廠、水壓機廠、機械廠、鑄造廠、煉鋼廠、機器廠、農工器具廠、鐵工廠等部份，爲全省規模最著者。此外規模較大者，爲平定的保晉鐵廠、兼造機器。其次爲平遙的聚興鐵工廠、臨汾的晉恆鐵工廠、晉興機器工廠、新絳的德記晉泰工廠、聚興成廠、河津的惠民

工廠規模均小。其他有機器翻砂業，大小二十二家。全業總資本額五、五九〇、六一五元，職工總數四、〇一四人，全年產品總值二、〇二〇、三五四元。

此外舊工業以潞澤之綢，及汾酒爲最有名。太原、榆次、交城諸縣，有製造葡萄酒者，尙能推而廣之，也。一大利源。餘有平定及潞澤一帶的鐵器，漳河流域，太谷附近，及晉北一帶的毛氈，平定、平遙的陶磁器，徐溝、平谷一帶的木器、漆器，以及各地之麻繩等，均爲本省的主要工業。

#### 四 商業

晉人經商，不憚遠行，可與粵、甬商人相伯仲，其樸實耐勞，則爲他省人民所不及。遠服商賈，足跡遍全國，票號一業，以匯兌而操縱國內金融，鼎革以後，雖漸衰微，然西北一帶，其商業猶盛。在各埠所從事的事業亦盛，卽所謂西幫是也。惟性尙固守，不事進取，際此商戰時代，則每易於失敗。更以本省富戶，能於本省投資，以興商工實業者，亦屬罕聞。近年以來，各埠西幫，收歇頻傳，非資財的匱竭，卽爲有意的縮

小，晉省商業前途，不勝爲之慨惜。

本省重要商業中心，有陽曲、榆次、大同、新絳、安邑、晉城各處，或因交通發達，或爲政治文化中心，故在經濟上占重要的地位。商務以對平、津、滬、漢、甘、陝、綏、察、豫、寧、青、新及    等處爲盛。對外洋出入口貿易，因本省無通商口岸，須經天津、上海各地爲之轉運，輸入方面多以花布、洋雜貨、日用品、煤油等爲多，輸出方面有煤、糧、食、棉花、鹽、棉紗、菸葉、酒油、毛絨、皮張、核桃、鐵器、藥材等，總值約二千餘萬元之譜，茲據山西省十年建設計劃案所載最近本省之輸出入額如左：

種類	輸 入 額		輸 出 額	
	輸 入	輸 出	輸 入	輸 出
木材類	五四、六六五	一六三、六三三		
五金類	七六四、四〇一	一、〇三三、三九三		
棉布類	一六、九七三、七三二	一二、二〇八、六五三		
皮毛類	三、七九九、一一〇	一、七六五、九五六		
食用類	二、三四七、二七四	三四六、七五七		
			輸 入 超 過 額 (△印輸出超過)	輸 出 超 過 額
			△一〇八、九六八	△二六八、九九二
				四、七六五、〇七九
				二、〇三三、一五四
				二、〇〇〇、五一七

牧畜類	六七四、三九一	一、九〇六、一六二	一、二三一、七七一
乾鮮貨類	七八九、七三四	四三〇、〇一四	△三五九、七二〇
磁料類	二二、八九〇	二九五、二七三	二七二、三八三
顏料類	一六一、七九三	一、二八九、三二三	一、一二七、五三〇
洋貨類	一八一、三一六	一、一〇〇、四五六	九一九、一四〇
紙類	二三五、五五三	七一五、九二九	四八〇、三七六
藥材類	四七七、九一七	七三九、一二五	二六一、二〇八
雜貨類	三九七、三九八	九三九、六七四	五四二、二七六
煙草類	一八二、〇七三	四、七〇〇、八〇八	五一八、七三五
燃料類	四、六五二、八〇九	一、三八六、五九四	△三、二六六、二一五
服用類	六四、三二六	二三六、〇五三	一七一、七二七
穀類	六、九二五、八五四	二五一、六五四	△六、六七四、二〇〇
海業類	三七、八〇七	三九〇、五九九	三五二、七九二

皮貨類	三五三、八六七	四九、八六五。	△三〇四、〇〇二
合計	三〇、六七六、一二〇	三八、三七二、七一—	一八、六七六、六八八

至於輸入商品方面，各縣都大同小異，出口方面則可分別如下：

(一) 棉花大宗輸出縣份

臨縣、臨汾、汾城、翼城、永濟、虞鄉、榮河、萬泉、猗氏、解

縣、夏縣、平陸、芮城、河澤、聞喜、絳縣、趙城、霍縣、大寧。

(二) 糧食大宗輸出縣份

文水、孝義、離石、長子、晉陽、孟縣、襄陵、浮山、安邑、夏

縣、聞喜、隰縣、大同、陽高、天鎮。

(三) 食鹽大宗輸出縣份

大同、安邑、懷仁、山陰、渾源、應縣、陽高、朔縣、忻縣、代

縣、文水、清源、天鎮。

(四) 菸草大宗輸出縣份

曲沃、翼城、永濟、靈石。

(五) 紗布大宗輸出縣份

榆次、新絳、榮河。

(六) 煤大宗輸出縣份

大同、平定、武鄉、鄉寧。

(七) 鐵大宗輸出縣份

長治、晉城、高平。

(八) 皮毛大宗輸出縣份 交城、大同、新絳、絳縣、安邑、廣陵、趙城。

山西金融業可分爲四種：(一) 銀行業，(二) 銀號業，(三) 錢莊，(四) 票號。茲分述之如下：

(一) 銀行業 本省除山西省銀行總支行及太谷、文水、汾陽各有農工銀行一家外，有中國銀行交通銀行等辦事處，天津裕華銀行，在太谷安邑各開設有分行，全省總分支行共有二十七家，資本共計三、〇七七、六〇〇、〇〇〇元，資本最大者，自推山西省銀行，計二、四〇〇、〇〇〇、〇〇〇元。

(二) 銀號業 山西銀號因錢莊資本短少，營業範圍窄狹，於是適應社會經濟，應運而生，其資本較大，營業範圍較廣，據中國實業誌的調查，全省共有銀號一〇一家，其中總號八六家，分號一五家，資本總計七、五六〇、三七〇、四〇〇元。資本最大者，當推晉綏地方鐵路銀號，計五百萬元，次爲綏西墾業銀號，計三十萬元，又次爲晉北鹽業銀號及忻縣民生厚銀號，各計二十萬元，文水興華銀號十二萬元，陽曲晉裕銀號十萬元，其餘多則數萬元，也有少至二千元者，如壺關之信義



同順等。

(三)錢莊 晉省錢莊自民國十九年發生晉鈔毛荒後，錢莊相繼倒閉，近來雖稍稍恢復，終因農村經濟破產，各業交相受困，以致不能恢復舊觀。據中國實業誌的調查，山西一〇五縣，有錢莊者四三縣，此四三縣錢莊總數，共計一八二家，其中總號一七六家，分號六家，總計資本一、九七〇、六三二·一四元。資本最大者為安邑興業錢局，三十萬元，其餘多則數萬元，亦有在千元以下者。

(四)票號 山西票號，一名票莊，又稱匯票莊，在外國銀行未來我國以前，實操我國金融的大權，全國公私匯兌，悉以票號為中心。自辛亥以後，票莊一蹶不振，至民國二十四年時，僅存祁縣的大德通，及平遙的日昇昌（票號首創之第一家）而已。大德通資本現計十八萬六千元，公積金七萬元。日昇昌於民國五年停業，民國二十一年又提出銀本六千元作為資本，現已改營錢業了。

## 第二章 交通

本省因地勢高亢，山嶺盤紆，交通殊不便利，惟近數年來，該省對於交通建設，不遺餘力，大有一日千里之勢，鐵路除原有之正太及平綏兩路係國有者外，由該省府自修之同蒲鐵路一部份早已通車，餘各幹支線亦正在積極修築中，不久即可次第完成。公路自民國九年利用工賑及兵工修築以來，進步亦甚可觀，加之各縣由人民義務服役所修的縣村路，亦較前日見猛進，將來省縣各路與鐵路交錯聯貫，各地方狀況自必日趨發達，當可預卜。所缺者惟本省水路交通，難於發展，故對於運輸及交通上言，水道實少利便，僅能利用之以灌溉田畝了。

本省通信機關，大致已能普及全省，但無線電至今尙付闕如。茲將鐵路、公路、水運、通信等分述之如下：

## 一 鐵路

本省內鐵路有正太鐵路之大半，與平綏路之一部及其支線，總延長幹線三二二公里七四七，支線二〇公里五七一，實業支線七公里五二二，合計三四九公

里八四（據二十一年六月鐵道部調查）其後同蒲鐵路之一部寧武至風陵渡口間，業已通車，計長六百餘公里。此三線中除平綏路外，正太、同蒲兩路，皆為狹軌，對於聯絡輸送，稍感不便。茲略述省內各線狀況如左：

（一）平綏線 自河北的柳溝堡西行入境，經天鎮、陽高，至大同而北折出長城（得勝口）。

本線 永嘉堡—堡子灣間一三四公里二六，各車站及其距離列下：

永嘉堡站（二七九·六三公里）天鎮縣站（二九七·二三公里）羅文  
皂站（三一·六一公里）陽高縣站（三二六·五六公里）王官人屯站（  
三四一·四三公里）聚樂堡站（三五五·九六公里）周士莊站（三六七·  
九六公里）大同縣站（三八三·一五公里）孤山站（三九六·四五公里）  
堡子灣站（四一三·八九公里）

支線 大同支線，為運煤支路，由大同至口泉，中經平旺村，長一九公里八一。

（二）正太線 自平漢線的石家莊站起，西行入山西省境，西折南，趨平定至

壽陽，復南折西轉，歷榆次，北行至陽曲，太原娘子關間，設站二十二，長一六九公里。茲將各車站及其距離列下：

娘子關站（七四公里）程家隴底站（八二公里）下盤石站（九一公里）  
岩會站（九九公里）亂流站（一〇九公里）白羊墅站（一一五公里）陽泉站（一二一公里）賽魚站（一二八公里）坡頭站（一三五公里）測石驛站（一四一公里）芹泉站（一五一公里）壽陽縣站（一六一公里）馬首村站（一六七公里）上湖站（一七六公里）盧家莊站（一八五公里）段廷站（一九三公里）東趙村站（二〇二公里）北合流站（二一〇公里）榆次縣站（二一八公里）鳴李站（二二三公里）北營站（二三四公里）太原站（二四三公里）

（三）同蒲線 同蒲路的修築，爲山西省十年建設計劃案中之交通部門，北起大同，南迄永濟（蒲州），路線全長八百二十五公里，又四百公尺。連同岔道棧道，全長九百八十一公里，建築費約估七千四百三十萬元。全線工程，分爲三期，茲

分述如下：

第一期，由陽曲南至介休，北至崞縣的原平鎮，已於二十四年完成。正式通車營業。

第二期，南由介休至臨汾縣，北由原平至朔縣。介休至臨汾段，業已正式通車營業。原平至朔縣，因多崇山峻嶺，爲同蒲全線最難之工程，二十六年已由原平，展築至寧武。

第三期，南由臨汾至風陵渡，北由朔縣至大同。臨汾至風陵渡段，已於二十四年十月完成，開始通車營業。朔縣至大同段，預定於二十五年上季，即可完成。

本線 北由大同南至風陵渡，共長八百二十五公里，現自寧武至風陵渡口間，業已通車，計長六百餘公里。其沿線車站名稱爲寧武、原平、忻口、播明、忻縣、豆羅、平社、高村、黃寨、皇后園、陽曲、北營、鳴李、榆次、永康、徐溝、太谷、東觀、祁縣、洪遼、平遙、張蘭、義安、介休、兩渡、靈石、許家店、富家灘、南關、霍縣、辛置、趙城、洪洞、官亭、臨汾、張禮、史村、柴莊、高頭、侯馬、禮元、東鎮、聞喜、水頭、半坡、安邑、解縣、董村、虞鄉、趙伊、永濟、韓陽鎮。

風陵渡、風陵渡口，凡五十三站。

支線 同蒲全路有支線三：(1)忻審支線，自忻縣經定襄至迭審頓，長約五十公里，已於二十四年九月一日正式通車。(2)白晉支線，自東觀鎮至洪鎮，工程已完二分一，不久即可全部完成。(3)平汾支線，自平遙至汾陽，不日即可完成。又因西山煤廠單獨使用，與同蒲路斷絕關係。

## 二 公路

山西省自實行工賑及兵工修築道路以來，已完成太原至運城，平定至遼縣，太原至軍渡各汽車路，共長二千一百十二里。以後繼續進展，先後完成侯馬至河津，安邑至風陵渡，祁縣白圭鎮至晉城，忻縣至五台河邊村，汾陽至平遙，介休至汾陽等汽車路，共長一千五百三十八里。現在已成各路共有三千六百五十里。除平遙段僅行駛平輪大車外，餘皆通行汽車，但因本省環繞皆山，已成汽車路多係依山修築，每屆夏秋兩季，山洪暴發，不時汽車路之損壞頻仍，交通暫時不得已斷絕。

茲據鐵道部調查民國二十二年一月現在之全省公路如左：

(一) 幹線

名稱	起訖地點	延長	完成部份
太風南縱幹線	太原—風陵渡	六九四公里	全通
大同北縱幹線	太原—大同	三六九	全通
北晉南縱幹線	祁縣—白圭鎮—晉城	三四八	全通
太軍西橫幹線	太原—軍渡	二八八	全通
孟洪東縱幹線	孟縣—洪洞	三七四	平定遼縣間一二一公里
河清南橫幹線	河津—清化鎮	三九九	河津曲沃間一〇四公里
計		二、四五二	一、九〇四公里

(二) 支線

忻台支線	忻縣—臺懷鎮	一一〇	忻縣河邊村間五二公里
代廣支線	代縣—廣靈	一六二	代縣繁峙間五八公里

汾平支線	汾陽—平遙	四六	全通
廣保北橫幹線	廣靈—保德	四一五	
偏軍西縱幹線	偏關—軍渡	二八八	
太興支線	太原—興縣	二三六	
同玉支線	大同—右玉	一一一	
運茅支線	運城—茅津渡	六九	
吉浮支線	吉縣—浮山	二〇七	
霍寧支線	霍縣—大寧	二三六	
遼太支線	遼縣—太谷	一三三	
虎東支線	襄垣縣虎亭鎮—黎城東陽關	九二	
沁靜支線	沁縣—靈石靜昇鎮	五八	
東垣支線	聞喜縣東鎮—垣曲	一二一	
臨夏支線	臨晉—夏縣	六九	



朔右支線	朔縣—右玉	一五〇	
神偏支線	神池—偏關	一六一	
長平支線	長子—平順	九二	
稷虞支線	稷山—虞鄉	一六一	
平孟支線	平定陽泉—孟縣	四六	
靈樓支線	靈石—石樓	一五〇	
汾孝支線	汾陽—孝義	二三	
原武支線	崞縣—平原至寧武	五八	
五嵐支線	五寨—嵐縣	一一五	
晉陵支線	晉城—陵川	五八	
蒲縣支線	吉浮支線之一點至蒲縣	四〇	
嵐靜支線	嵐縣—靜樂	三五	
離隕支線	離石—隕縣	一三八	

離方支線	離石—方山	三九	
總計		六〇三〇	二〇六〇公里

山西全省汽車數，據中國經濟年鑑所載，普通車一四〇（公有五二，私有六一，商用二七），長途汽車二六七，貨車三六三（公有二四〇，私有一二三），機器腳踏車一五，總計七八五輛，次於廣東、福建兩省。

汽車交通，以（一）太原風陵渡線，（二）太原大同線，（三）白圭鎮晉城間，（四）太原軍渡間四線為最盛。（一）線有車約二百輛，（二）線約七八十輛，（三）及（四）各有汽車三十餘輛，自太原介休間火車通車後，太原風陵渡間汽車交通，發生重大變化，同線汽車已失去主要部份，大部份渡黃河入陝西，任潼關西安間的交通，現僅殘餘汽車八十餘輛。今後若同蒲鐵路全部通車，則（一）（二）兩主要汽車交通路，則所受影響更大了。

### 三 水運

本省可資水運的河川，能舉出黃河汾河，但皆夾山而流，水濁流喘，航運之利極微。即如黃河自綏遠河口鎮至陝西潼關間，一海里也有五英尺餘之落差，可見其水流之急。至保德可行民船，更至下流的磧口，民船可順流而下，但不能逆航而上。至壺口一段，航行非常危險，至壺口附近龍王涎，爲黃河瀑布，舟運完全不能。

自汾河與黃河的合流點而下，舟利雖稱不大，但平時得其交通之助甚多，即由新絳至陝西西安，由潼關至下流黃河，載重七八萬斤的民船，可以航行，尤其汾水在夏季增水時，至臨汾止有舟楫之利。

#### 四 通信

(一)電報 山西有線電報，係交通部經營，爲全國電報區域之一，稱山西電報區。本區現有電報局共十二所，報話營業處十四所，電報局有管理局一，一等電報局三（本區無特等局，二等局，三等局），四等電報局二，支局八，報話代辦處五。管理局設於陽曲，此外各電報局及電報營業與代辦處則分佈各縣，均可通報。全

省祇有架空線一種，架空線的延長計一、六八九、四九公里，電線總延長計二、四五六、七〇公里，電桿數計一五、七三五枝。茲將山西區電報局及營業所分別列下：

一等電報局三——陽曲(三)、四等電報局二——榆次、新絳、支局八——安邑、大同、臨汾、平遙、太谷、忻縣、汾陽、磧口、報話代辦處五——霍縣、崞縣、介休、翼城、韓陽鎮、報話營業處十四——交城、文水、祁縣、原平、陽泉、代縣、壽陽、平定、清源、柳林、洪洞、離石、侯馬、曲沃。

本區因軍事上的需要，歷年有軍用電報的設立，至分佈地方則有嵐縣、興縣、靈石、朔縣、永濟、保德、河曲及安澤等數縣。

(一)電話 山西省城市電話以太原爲最早，遠在遜清光緒三十二年間，其後相繼設立，現全省電話可分部辦、省辦、縣辦三種：

(1)部辦城市電話——太原(陽曲)、榆次二處。

(2)省辦城市電話——永和、中陽、安邑、太谷、平順、昔陽、孝義(通介休及汾

陽)等七處。

(3)縣辦城市電話——永濟、安澤、離石、忻縣、芮城、平陸、神池、介休、絳縣、聞喜、夏縣、解縣、萬泉、榮河、稷山、山陰、孟縣、定襄、五台、汾陽等二十處。

長途電話亦分部辦，省辦及縣辦三種。部辦之線，逐漸增加，除省內三十餘縣外，北由陽高以通河北，察哈爾二省，又由大同以通綏遠省，南經韓陽與河南省相通，東與河北相通，西聯陝西，交通便利，於此可知。

(1)部辦長途電話通話各縣——陽曲、榆次、太谷、清源、交城、文水、汾陽、離石、磧口、壽陽、陽泉、平定、祁縣、平遙、介休、霍縣、洪洞、臨汾、侯馬、新絳、曲沃、翼城、河津、安邑、韓陽、忻縣、原平、崞縣、代縣、大同、陽高等三十一處。

(2)省辦長途電話通話各縣——五寨、岢嵐、臨晉、絳縣、夏縣、解縣、虞鄉、萬泉、榮河、汾西、孟縣、定襄、朔縣、鄉寧、永濟、保德、河曲、安澤、霍縣、隰縣、吉縣、偏關、芮城、平陸、神池、沁水、河津、嵐縣、興縣等二十九處。

(3)縣辦長途電話通話各縣——垣曲一縣。

此外有綏靖公署辦長途電話，計有徐溝、臨縣、方山、汾陽、平遙、離石、交城等七處。有商辦長途電話，計襄陵一縣。

(二)郵政 山西省郵政創始於光緒二十七年（一九〇一年），初係副郵界，設副總局於太原，而所轄範圍包括山西及河南的一部。至民國二年，改爲正郵界，民國三年，本省改組爲郵務組，同時並成立山西區郵務管理局，遂將豫省內一部份的郵局，劃歸河南郵區管理。至民國五年，又增設村鎮信櫃，八年創設村鎮投遞區段，收寄村鎮郵件，郵務遂日漸擴大，本區內之民信局，遂自動紛紛停閉了。山西郵區包括山西省陽曲等一百零二縣。至於本省的大同、天鎮、陽高三縣，則劃歸於北平郵區管理。茲將本區設立之郵局，列表如下：

郵政管理局（陽曲）

二等郵局二十一——榆次、太谷、祁縣、交城、平定（二）、壽陽、代縣、臨汾、洪洞、曲沃、解縣、安邑、新絳、長治、汾陽、平遙、介休、晉城、高平、忻縣。

三等郵局七十一——太原、徐溝、文水、岢嵐、清源、興縣、平定、昔陽、孟縣、壽陽、

定襄、靜樂、五台（二）、崞縣（二）、繁峙、保德、河曲、安澤、冀城、汾城（二）、襄寧、霍縣、趙城、靈石、永濟（二）、臨晉、萬泉、猗氏、安邑、夏縣、平陸（二）、芮城、聞喜、稷山、河津、大寧、蒲縣、長治、長子、屯留、襄垣、潞城、黎城、孝義、臨縣、離石（三）、沁縣、沁源、武鄉、陽城、遼縣、和順、榆社、大同、口泉鎮、懷仁、渾源、應縣、山陰、廣靈、靈邱、寧武、右玉、朔縣、左雲。

支局二——陽曲（二）。

代辦處——三百零二所。

此外有城邑郵櫃五處，村鎮郵櫃四百六十七處，村鎮郵站三百五十六處，代售郵票處六十九處。

---

山  
西

一四〇



## 第四編 地方誌

### 第一章 中部

本編爲便於敘說起見，乃將本省分爲中、北、南三部，中部所轄縣邑，即舊冀寧道所轄者，北部所轄縣邑，即舊雁門道所轄者，南部所轄縣邑，即舊河東道所轄者。中部由四十四縣組織而成，包括舊太原、汾州、潞安、澤州四府，及平定、遼、沁三州；東以太行，與河北、河南爲界，西抵黃河，以臨陝西，中貫以汾水及呂梁、雲中兩山脈，其面積在三部中爲最大，茲列其面積人口如左：

縣名	面積 (方里)	人口	平均每方里人口密度
陽曲縣	一七、四四二	二〇七、六六七	一一、九一
太原縣	一、九四八	一〇四、六一二	五三、七〇
榆次縣	三、九〇四	一三九、九一三	三五、八四
太谷縣	三、一四七	一一一、六八四	三五、四九

臨縣	孝義縣	介休縣	平遙縣	汾陽縣	興縣	嵐縣	岢嵐縣	文水縣	交城縣	清源縣	徐溝縣	祁縣
一四、四〇〇	三、五三〇	二、二一〇	三、四〇八	三、七〇一	九、〇一二	四、四一九	五、二八八	一、三〇四	八、一一一	一、一七五	五八五	二、二七六
二〇七、一四六	一二八、四二六	一一一、八三六	二三六、一六八	一四九、〇六六	八〇、三七一	七二、五五一	二九、六二三	一六五、三六七	九四、四四一	七八、四三二	四三、二九四	一二二、〇七〇
一四、三八	三六、三八	五〇、六〇	六九、三〇	四〇、二八	八、九二	一六、四二	五、六〇	一二六、八一	一一、六四	六六、七五	七四、〇一	五三、六五

石樓縣	五、一一六	一五、三〇一	六、九〇
離石縣	六、七二五	一五四、五五二	二二、九八
方山縣	二、六三二	三五、九七八	一三、七六
中陽縣	五、四〇二	六九、六九八	一二、九〇
長治縣	二、九七五	一八三、二〇二	六一、五八
長子縣	三、二四〇	一五〇、五六七	四六、四七
屯留縣	四、〇九九	一二三、五一七	三〇、一三
襄垣縣	三、六八〇	一四一、九九三	三八、五八
潞城縣	二、〇七五	九〇、八四八	四三、七八
黎城縣	四、二六二	七七、五七四	一八、二〇
壺關縣	五、九二八	一〇六、三九七	一七、九五
平順縣	五、二三五	九一、七五九	一七、五三
晉城縣	六、七〇八	二九八、三〇二	四四、四七

高平縣	二、九八一	二四四、八五八	八二、一四
陽城縣	六、〇九八	一九九、九二〇	三二、七八
陵川縣	五、三六二	一三八、二三九	二五、四〇
沁水縣	八、一七六	一〇六、八七三	一三、〇七
遼縣	六、三一七	七一、三九六	一一、三〇
和順縣	七、六八八	七一、七八六	九、三四
榆社縣	三、九〇〇	六八、七五九	一七、六三
沁縣	四、一五二	一一六、七七八	二八、一二
沁源縣	七、五三六	八〇、三二三	一〇、六六
武鄉縣	五、五九三	一三五、六二一	二四、二五
平定縣	七、六一八	三一六、三〇一	四一、五二
昔陽縣	六、四九五	一一九、一四三	一八、三四
孟縣	八、二三九	一九五、九八三	二三、七九

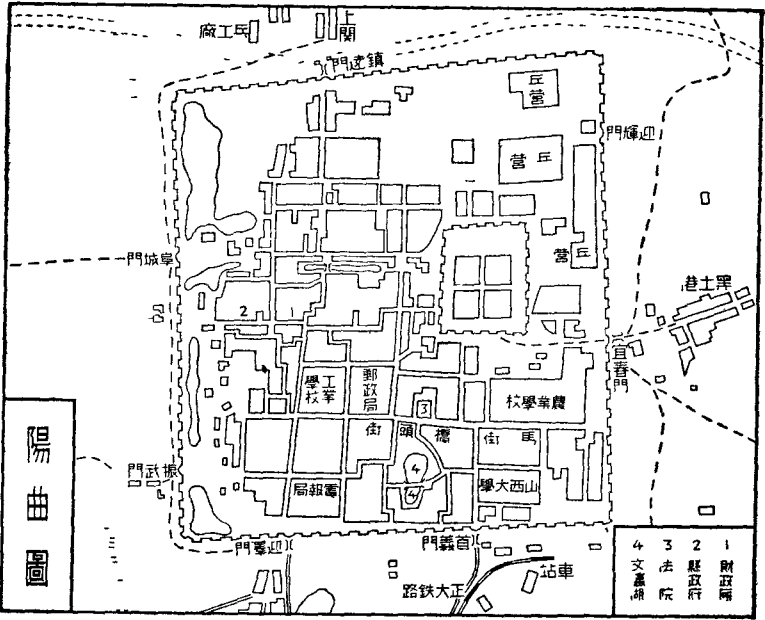
壽陽縣	六、〇四四	一五六、七六四	二五、九三
合計	二三五、一二六	五、五九五、一二九	三二、七七

## 一 陽曲縣

陽曲在戰國爲狼孟邑，秦屬狼孟縣，漢屬晉陽、汾陽、狼孟三縣地；後漢末置陽曲；隋改陽直，尋改爲汾陽；唐復陽曲舊名；宋移并州治於其地，後設太原府；明清因之；民國元年廢府，爲山西省治。據山西省中央之太原盆地，當東經一百十二度三十一分，北緯三十七度五十四分，高出海面約三千尺。

陽曲縣瀕汾水東岸，城壁堅固，作正方形，周二十四里。疆域：東界孟縣、壽陽，東南界榆次，南界太原，西界交城，西北界靜樂，北界忻縣，東北界定襄。東西北三面環山，邱陵起伏，惟南面及沿城附近，開爲平原。山有罕山、阪泉山、石嶺關、崛巒山等。水有汾水及其流入者有陽曲川、洛陰河等。

陽曲在北平西南六百九十里，其地控山帶河，踞中國的肩背，爲兩河的根



本。宋靖康之禍，金人要割太原，李忠定以為國之屏蔽，必不可棄，所以張孝純努力固守，而金人不敢南下。及太原一陷，敵騎遂長驅而南，其為險要可知。近年交通日見發達，東有正太鐵路以連平漢，中有同蒲鐵路，縱貫全省，北聯平綏，南銜隴海，而白晉汽車路經長治晉城以通河南博愛縣，與道清鐵路接連；南北東西汽車路，復均以此為總匯，指顧八方，有東策西應之便，政治、軍事、經濟，皆屬重心，繁盛冠於全省。

五二) 第四區爲次(三一、三六二) 第二區又次之(二八、九二三) 第五區更次之(二六、二七三) 第三區爲最少(二二、七一五) 人口密度計每方里五·八六九人。

教育爲本省冠，有國立山西大學、教育學院、法政學院、農業專科、工業專科、商業專科、醫學專科、第一中學、國民師範、第一女師範等。私立有并州大學、三晉高級中學、雲山高級中學、成成中學、平民中學、尊德女學、加辣女學等。此外有省立地方行政人員訓練所、警士教練所、警官學校、航空學校、無線電學校、遺族學校等等。小學有三百四十餘處。

農產品以小麥爲主，並產高粱、小米、豆類等，城西近汾水諸村，則產稻。鑛產以鐵爲最多，次有硫磺、煤、礬等。新式工業有三十七家，紡織工業五，麵粉廠二，捲烟廠一，化學工業七，鐵工製造及修理一，四，建築工業二，印刷工業四，動力工廠（電廠）二，大部份皆係公營，私營者實佔少數。手工業之主要者，爲絲線、針線、毛巾、打毡、地毯、榨油、磨麵、腸衣、硝皮等。釀造品有酒、醋、醬、醬油等。輸入以洋布、火油、雜貨、洋紙、

香烟等為大宗，大都來自天津。輸出除少數工業品外，附近之小米、麥、高粱、豆類等農產品，多由此輸出河北。每年入口價值約八二〇、九六二元，出口價值約一、八一六、一三九元。

陽曲自民國以來，因銀行銀號紛紛成立，至今雖不能說是全省的金融總樞紐，但其金融勢力，在全省境內，亦頗不弱。現陽曲有銀行二家，銀號十七家，錢莊十九家，當質十六家，資本總額九、〇四一、三〇〇元，列表如下：

銀行	家數	資本總額	單位
銀號	一七	六、〇九二、〇〇〇	元
錢莊	一九	三六三、三三〇	元
當質	一六	六六、〇〇〇	元
總計	五四	九、〇四一、三〇〇	元

交通，陸路可分為鐵路及汽車路二種，水路無航運之便。茲將鐵路及汽車路分述如下：



(一) 鐵路 鐵路有正太及同蒲二線，正太車站在首義門外，長計二百四十公里，自河北正定的石家莊起，經井陘、娘子關、陽泉、壽陽、榆次而至陽曲。近又由陽曲築支路通至太谷，計長三十六公里。同蒲路爲同成鐵路的一段，自民國二十二年五月起，分段修築，由陽曲而南，至風陵渡，與隴海路銜接，北至大同，與平綏路銜接，分段通車，現已南通永濟（蒲州），北通寧武。

(二) 汽車路 由陽曲爲起點者計有晉北、晉南、晉西及白晉四路。晉北路由陽曲北至大同，中經二十站，全長六百二十華里。晉南路由陽曲南至風陵渡，中經二十一站，全長一千一百八十華里。晉西路由陽曲西行經汾陽至離石的軍渡，中經六站，全長五百十華里。白晉路由陽曲至晉城，中經二十六站，全長七百五十華里。此外旱路有東南路通榆次，西北大路通靜樂，西小路通交城，北大路通忻縣，北小路通定襄。

勝蹟有傅先生祠，地址在東緝虎營，祠中頗寬敞整潔，所藏碑誌尤夥。純陽宮在起鳳街，宋時始行建築，年久失修，近來廟已漸形破壞。洛陰城在該縣南洛陰，爲

隋時遺跡，現尚有古牆遺基。黃帝戰蚩尤處在該縣王興坪阪泉山，現有荒地四十餘里，相傳爲黃帝戰蚩尤處。六郎寨在該縣陽興鎮，爲宋時楊彥景駐軍坐鎮時所築，現墻垣傾頽，頗呈蕭條之象。相傳其子宗保，卽生於此處，陽興之命名卽由此耳。狄梁公故里在城南十里的狄村。此外名勝，有省垣附近八景：（一）烈石寒泉，（二）天門積雪，（三）土堂神柏，（四）崛巒紅葉，（五）汾河晚渡，（六）雙塔凌霄，（七）巽水烟波，（八）西山疊翠等。

## 二 太原縣

太原縣古唐國地。春秋時爲晉陽邑；漢因之；隋稱太原縣；宋改置平晉縣；明復名太原縣，清及民國仍之。東界榆次，南界徐溝，清源，西界交城，北界陽曲。

本縣瀕汾水西岸，據太原盆地肥沃之區，全境爲平原，城西南十里，有懸壺山，晉水出其下，灌溉甚廣。農產甚豐，除雜糧外，產煙草及棉，麻甚夥，并有稻田及蠶桑之利。又產葡萄，近來釀葡萄酒之業頗盛。且出產藕，藕粉且列爲貢品。鑛產有風峪

柳子峪的石炭。此外有白礬、草紙，亦係著名產物。

教育尙發達，有縣立男高級小學四、女高級小學一、私立志勤職業中學一，初級小學有二百三十餘所。

交通有正太鐵路通過縣境北營村，入榆次所屬的鳴里。汽車路有南段和西段。汽車路南段與正太路平行，經過北營村。西段汽車路，渡過汾河橋，入縣境，經南偃鎮、晉祠鎮，而達清源縣。另有省大車路，即所謂官道，東官道經縣境的小店鎮、北格鎮至徐溝。西官道經南偃鎮、晉祠鎮達清源。

勝蹟著名的有唐叔虞墓，在該縣晉祠鎮南五里，俗名晉王嶺，古木輪囷，池泉湧瀉，陵墓高大，相傳唐叔虞葬此。古晉陽城，即唐國舊址，北漢建都之所，在縣北二里許，城堞雖毀，而遺跡尙存。晉祠在懸甕山麓，爲晉水發源處，春秋時所建，亭堂交錯，山水輝映，爲全縣勝境。天龍寺在太原西南三十里，北齊時代所建，爲我國三大石窟之一，「雲岡堡龍門」多石室，石佛雕刻極精，爲我國古代美術的精華。豫讓橋在該縣赤橋村北河上，相傳列國智伯決晉水河隄灌晉陽城，襄子在河上修成

此橋，後智伯爲趙襄子所殺，豫讓爲智伯復仇，曾刺襄子於此，故名。

### 三 榆次縣

榆次縣古爲榆罔國，稱榆州。春秋時屬晉國，稱榆邑。戰國屬趙，始曰榆次。漢置榆次縣，北齊改中都縣，隋復稱榆次，以後歷唐、宋、元、明、清以至民國皆因之。東界壽陽，東南接和順，南毗太谷，西南界徐溝，西鄰太原，北界陽曲。

本縣堪稱爲山西中部的沃壤，除中北兩部爲平原外，三面皆山。罕山在縣北五十里，爲全境主峯，稍南爲陰山，東南爲冀家山。水以洞渦河最大，自壽陽入境，稍西北，有下峪河流入，經東趙村，有石家坂河流入。至北合流村，有大小涂水來會，又西南流，入徐溝境。

縣城在正太路西北，是商業的中心地。農產物以米、麥爲大宗，桃、梨甚佳。境內的大峪口、亂石灣，爲有名的煤產地。縣東南三十四公里餘，產鐵。新工業有紡紗、麵粉、織染、電氣等廠，以晉華紡紗廠爲最著。舊工業有王胡村的剪刀，（俗有「并州」

剪」之稱，要村的葦箔，孟家井的磁器等。商業在昔匯兌業，最稱發達，民國以來，則一蹶不振。本縣各種貨物進出，以石家莊爲出納口，輸入以雜貨、布疋、糖、煤油、汽油、肥皂、火柴等爲大宗。輸出多爲機製品及糧食，而晉華紗廠出口的棉紗佔第一位，棉花次之，布疋又次之。小米、高粱，數亦不少。

縣屬市鎮，重要者有四：一爲東陽鎮，係正太同蒲兩路車站所在地，南通太谷至潼關。一爲北田鎮，東南通榆社、武鄉、沁縣至晉城。一爲長凝鎮，東通遼縣和順，以至河北順德。一爲什貼鎮，北通壽陽、忻縣以至關外。此種市鎮，每隔二日或三日逢集一次。

教育尙發達，有男高級小學六，女高級小學一，初級小學有三百六十餘所。

交通舊有王胡、什貼等驛，爲赴京（北平）的通衢。西南由郝村出境，爲陝、甘孔道。自正太路榆谷支線及同蒲路和汽車路成，於是南北東西貨客兩運，皆稱便捷。正太路幹線在境內計長二六公里，由壽陽經本縣東趙站入境，經縣城北門外鳴李村出境。正太路榆谷支線，由縣城西經東陽鎮至孟高莊出境，境內計長二〇

公里。同蒲路自北由秋村入境，經縣城西關，永康鎮至郝村出境，境內計長三公里。晉南汽車路由縣北秋村入境，經鳴李村、郭村、東陽鎮，至孟高莊出境，境內計長三公里。但因與同蒲路並行，營業不見發達。

勝蹟有馬喊坡，在峪頭村西北，坡崖陡隘，形勢險要，相傳春秋時魏將龐涓與孫臧交兵於此。烏金山在大峪口鎮北，山勢峻峭，秀峯毗連，松柏茂盛，風景頗佳。蘭郊村，相傳爲蘭相故里，存有祠墓。該村山勢環繞，中通小河，雖至嚴冬，也不降霜。無樑寺在縣西陽村，相傳建於戰國時代，而工程極巧，大殿不用樑木而造成，故名。現已破敗不堪，僅餘過殿一間。思鳳樓在縣治前，爲文彥博令榆時所建。

#### 四 太谷縣

太谷縣春秋時爲晉大夫陽處父邑；戰國時屬趙；秦隸太原郡；漢陽邑縣，隸太原郡；新莽改曰繁禳；隋隸并州，開皇十八年改曰太谷；宋隸并州，至和元年以并州爲太原府縣，仍隸府；金興定四年於清源置晉州，以太谷隸之；元廢晉州復隸太原

路，明隸太原府，清因之；民國初屬冀寧道，後廢道，直隸省政府。東界和順，東南鄰榆社，南及西界祁縣，西北接清源徐溝二縣，北毗榆次。

地勢南北迥異，北部五馬河流域，川渠縱橫，沃野數十里，爲廣漠平原，南部太行山的餘脈，紆迴盤鬱，地勢甚高。山脈之著者，有八賦嶺、馬陵關等，羊腸灰徑，峭壁懸崖。河流以五馬河爲最大，源出馬陵關，西流會洞渦注汾水。

農產物以麥、粟、豆類、高粱等爲大宗。特產有蘋果、大紅果、桃、棗、葡萄等。棉花、菸葉等，出產也不少。工業除電廠外，類皆細小的手工坊，工業品有銅器、漆器、帶子、毛毡等物。商業握全晉之權，前清時，票號業發達，本縣多至百餘家，分店遍全國。民國以後，分莊屢被匪徒蹂躪，紛紛倒閉，商業從此衰落。近因正太同蒲兩路經此，交通便利，糧市勃興，而各業亦頗有起色，然亦不能與昔年票商營業相提並論。本縣自昔爲貨物集散的中心，主要輸入商品，以花布、燃料、捲烟、鐵類、洋貨等爲主；主要輸出商品，以花布、米糧、線織、藥物、皮貨等爲主。

本縣教育，有縣立男高級小學五，女高級小學一，私立銘賢中學一，初級小學

有二百二十三所。

太谷交通，自晉南、白晉兩汽車路經過後，已非昔比，加之上年同蒲鐵路由縣城西門外通過，正太路榆谷支線到達縣境東門外，交通益形方便。

勝蹟有箕郃，在該縣及祁縣境內，左傳「入我河縣，焚我箕郃」是也。箕城在太谷東三十五里。左傳晉敗狄於箕，卽此。郃城在祁縣西南七里。白塔在縣城內普慈寺內，高有十餘丈，爲晉時所建，塔作白色，勢甚雄偉。

## 五 祁縣

祁縣春秋時晉祁邑，漢置祁縣，後遂因之。東界太谷，東南界武鄉，東北界徐溝，西毗文水，西南界平遙，北鄰清源。

全境西北部爲汾水平原，東南多山，離城五十七公里的柴荆山，舊產銀銅，麓台山跨平遙界，高三十里。水以胡甲水爲大，源出武鄉縣西北，流入平遙，境內水利頗著。



人民性喜儲蓄，善經商，市況繁榮，以票莊、錢茶莊爲最盛。農產物以麥、豆、雜糧爲大宗。商品以木材最富，油、酒、飴糖、豆粉均多。工業有機器麵粉廠二，祁縣染織工廠一，規模頗宏大。學校有縣立中學一，男高級小學六，女高級小學三，初級小學有二百六十餘處。

縣城在交城縣南，城周四里，分爲四門，築於明嘉靖之末。交通以大道爲主，子洪口、扼沁潞大路，殊爲重要。賈令驛在縣城北，當南北大道。而白圭舖、子洪鎮、盤陀驛，則爲由省赴上黨的要道。自子洪口以南，道路頗稱崎嶇。自白晉汽車路通至晉城，同蒲路通至陽曲、風陵渡，交通較前便利。

勝蹟有昭餘池，在縣東南七里祁城村，澤久涸。元至元中，土人鑿得細水爲昭餘池，歲溉民田，旁建成湯廟。卽周禮職方氏昭餘祁，晉賜祁奚食邑也。（按古昭餘祁，亦名祁藪，乃汾水所滯，亦曰嘔夷澤。）

## 六 徐溝縣

徐溝縣，漢榆次縣的梗陽鄉，金以前爲清源縣地，本名徐溝鎮，大定中，併清源而置縣，名徐溝縣。元明清因之。民國元年，析徐溝縣的清源鄉，置清源縣。民四復合併。民六又析清源，分爲徐溝清源兩縣治理。東界榆次，東南界太谷，西南界祁縣，西界清源，北界太原。

徐溝縣境，在汾水之東，全境平原，不見邱陵，縣北有洞渦河，南有金水，嶮峪二河，西流入清源縣境，注汾水，沿河皆有灌溉之利。

農產物以麥爲主，白菜最美，蠶絲質細，惟出產甚少。其次如清德舖的甘藷，集義村的南瓜，楚王村的辣角，大頭菜等，也爲各縣人民所嘉許。工業除手工業以外，無大工廠。城居陽曲、榆次、太谷三大城之間，商業遂爲所奪，莫由繁盛。學校有縣立男高級小學四，女高級小學一，初級小學有八十餘處。交通有正太路榆谷支線過境，稍稱便利。大路南北通行，東至榆次，西向交城，路亦近便。惟東南澤路山程略阻，較爲困難。古蹟有陶唐城，在縣西三十里，當南北大道上，相傳陶唐氏自涿鹿徙居此，今名堯城。

## 七 清源縣

清源縣，堯城託始陶唐，清源則自隋立，而唐宋沿之。清乾隆二十九年，併於徐溝，改爲清源鄉。民國元年，復析稱清源縣，旋於四年裁清源，嗣於六年又恢復。東界徐溝，南界祁縣，西南界文水，西界交城，北界太原。

縣境在汾水西，中部以東爲平原，西倚岡阜，洞渦河自徐溝入境，西南流注汾水。白石河抱縣城西南流，東流注入汾水。沿汾兩岸，地頗肥沃。農產物以麥黍稷高粱爲主，稻產亦夥。瓜果最美，葡萄尤佳。東城內有東湖，魚藕出產甚多。城內大小豆、高粱、麥等，集散甚盛。特產有白菜、炒米、醋、葡萄酒等，每年輸出以米糧及葡萄干爲大宗。

清源縣城周六里二百步，分爲四門，今僅存北西南三門，南關爲梗陽故城，僅存土壁，有四門。學校有縣立男高級小學四，女高級小學一，初級小學有百餘處。交通有大道，四通八達，自晉西汽車路通後，交通更稱便利。名勝城內有東湖，周圍二

里許，水深七八丈，四周遍植樹株，每屆盛暑，遊人多納涼於此。巖香寺在都溝村後山坡，宋元祐年所建，內有石質大佛像二尊，小佛像千尊，各就山石刻成，工極精細，與天龍寺者不相上下，亦可謂美術之精華也。

## 八 交城縣

交城縣周初爲唐叔封地。隋開皇十六年，置交城縣，屬并州。因縣當汾水與孔河交流之處，故名。唐初因之。至武后天授九年，移置却波邨，卽今縣治。宋置大通監。金廢監置縣。歷元、明、清及民國皆仍之。東界清源，南界文水，西界方山，北界靜樂。

縣境概屬高原性，山脈綿連，峯巒聳峙，呂梁山脈縱迤西境，雲中山脈屏峙東北，爲本縣的天然界限。而孝義、少陽諸山，又聳峙中部，爲縣境諸水的分水嶺。故縣的西北兩部，概爲高原山地，東及東北，則爲邱陵台地，惟南及東南一隅，開爲平原，然不及全境四分之一。而汾、文諸水，又皆奔流於峪谷之間，所以毫無運輸及灌溉之利。

農產物以小米、小麥、高粱爲大宗，其他麥類、玉蜀黍及豆類皆產之。工業以硝皮業及琉璃業爲最著，次爲林木（作火柴桿用）、麵粉等。手工業有編蓆、柳織物、燃香等，產額頗鉅。出口貨以牛皮、羊皮、灘羊皮爲大宗，次爲米、麥、麵粉及林木，再次爲琉璃品、編蓆等。入口貨以洋貨、棉布等爲主要商品，次爲馬、牛、羊、灘羊等生皮。

縣城距省會西南一百二十里，城周八里，城內街市整齊，屋宇峻閎，道路直敞，惜不清潔，但爲貨物集散的中心，所以商業甚盛。每逢集日，四方商販麇集，極勝鬧一時。學校有男高級小學四，女高級小學一，初級小學有一百三十餘處。交通因地當通汾大道，又係晉西汽車經過之所，所以交通堪稱便利。

勝蹟有平陵城，在縣西南十里，左傳「司馬烏爲平陵大夫」卽此也。卦山在縣北五里，有六峯並峙，其旁衆峯交錯如爻形，因以錫名。每年端陽節日，來遊者甚多。其他名勝有孝文山（卽孝義山）、劉王嶂山（卽龍王嶂山）等。

## 九 文水縣

文水縣春秋晉平陵邑，戰國趙大陵，漢置平陶，北魏置受陽縣，隋始爲文水，唐改武興，旋仍舊，後遂因之。東界祁縣，南界平遙，西南界汾陽，西界方山，北界交城。

縣境在汾水平原之上，全境多坦野，西北稍有邱陵。汾水橫灌東南境者六十里，文峪水從交城入境，環繞縣城北東南三面，南入汾陽縣境。山以隱堂山（一名子夏山，又名商山）爲最有名，在縣西二十五里。

文水縣城周七里，分爲四門，城內商業不振，每月有一二次開市，村農來集，交易鐵器、雜穀、雜貨等。農產品以高粱爲大宗，果實尙夥，中以葡萄最佳。林產有松、柏、柳、桑等。鑛產有煤、鐵。工業不振，僅舊式手工業而已。學校有男高級小學六，女高級小學一，初級小學有二百五十餘處。交通有晉西汽車路南達汾陽，爲本縣南北交通幹道。此外有大車道，南北東西，往來皆便。惟至離石一路，因山路崎嶇，較爲不便。名勝有子夏山，在縣西三十四里，相傳文水距西河甚近，子夏退老西河時，嘗杖履至此。柵城在縣北二十里，相傳魏武帝築以備寇者，今名其城爲開柵鎮。

## 十 岢嵐縣

岢嵐縣春秋晉地，爲樓煩所據。後魏置岢嵐縣，隋開皇中廢之，大業中復置岢嵐鎮，唐置岢谷縣，宋太平興國中，又改爲岢嵐，後升州，今又改縣。東北界五寨，東南界靜樂，南界嵐縣，西南界興縣，西北界保德、河曲。

地勢大概北高南底，管涔山脈自寧武縣入境之東北部，復散而爲全境諸山，稱岢嵐山，最高峯曰盧芽山，終年積雪不消，故鄉人有「萬年冰」之諺。縣境地勢之高，爲全省冠。河流以嵐漪河爲最大，源出於縣東南的乏馬嶺。西流經興縣，注入黃河。

農產物以莜麥爲大宗，豆類、雜糧次之，東北、西南二部，產葫蘆較多，故葫油爲輸出大宗。森林遍地，每年輸出者亦不少。皮產以羊皮爲最多，其次爲狐、狼、豹、牛皮等。毛以羊毛最廣，每年輸出亦不少。惜本縣無工廠加工，故所輸出者，皆係生貨。藥材出產亦夥，有鹿茸、麝香、黃耆、蒼朮、甘草、益母等數十種。商業不振。學校有男高級小學二，女高級小學一，初級小學八十處。交通不便，一切運輸，多以驢騾爲之。僅北

部一帶，尚可用大車，通至五寨等處。名勝有煖水潭，離城五里許，係一溫泉，雖冷亦不結冰，邑人稱之曰「溫泉漱玉」。武州城在城東一百十里，西漢書武帝誘單于入武州塞，卽此。

## 一一 嵐縣

嵐縣漢秀容城，隋爲樓煩郡嵐城縣，唐武德四年，改爲宜芳縣，金名嵐州，明改爲縣，清及民國因之。東界靜樂，南界方山，西界興縣，北界岢嵐。

地勢全境皆高，大概北高南低，四周爲山所包繞，最著者東有鹿徑嶺，北有乏馬嶺，西有柳峪，白龍諸山，南有桃尖，銅鼓等山。水以嵐水爲最大，源有二，一出雙松山，一出赤堅嶺，東流，中納大賢河，綠水河，上明河等水，入靜樂縣境，與汾水會合。次爲蔚汾水，西流經興縣，注入黃河。

嵐縣城周四里，有東、南、北、三門，商業不振。農產物以粟、麥爲最要，礦物以煤爲大宗。樹多松、柏、槐、柳，每年出產不少。牧業多牛羊。工業不興，僅舊式手工業而已。城



內有游民習藝所一，每年出產棉布二、五〇五疋，可供本地之用。學校有男高級小學四，女高級小學一，初級小學有一百八十餘處。交通因全縣多山，不便，自汽車路通至陽曲興縣後，交通爲之一變。大車路可西通方山，東通靜樂的婁煩，餘皆係高脚運輸。名勝有皇姑墓，在縣東南東台村鳳后山有墓基一所，並建有祠，係北魏爾朱氏的女墓。蒼松，在縣城北玉皇廟，爲唐代物。

## 一二 興縣

興縣北齊始置蔚汾縣，隋改臨泉唐，名臨津縣，唐名合河縣，宋改蔚汾縣，金稱興州，明爲興縣，後遂因之。東界嵐縣，西臨黃河，南界臨縣，北界保德，東北界岢嵐，東南界方山。

四境皆山，不見平原，地勢極高，合查山繞於縣東南，紫金山橫於縣西南。嵐漪水橫流縣北，至裴家口入黃河。蔚汾河逕城南，匯通惠泉西流，至黑峪口，注黃河。湫水越縣東南入臨縣境。嵐漪、蔚汾二河，適於灌田，頗資利益。黃河在縣西五十里。

農產物以麥爲大宗，南川河畔產麻著名。鑛產有煤。樹林有松、柏、榆、槐，以櫟木、樺木最佳。藥物黃芪爲盛。牧業牛、馬、羊、豕特多。

興縣城周二里有奇，分爲四門，商業在晉省西北山地縣邑中，足稱繁盛，工業僅手工業而已。教育頗發達，有縣立中學一，男高級小學校四，女高級小學校一，男女單級師範各一，初級小學有百餘處。本縣處萬山之中，交通殊爲不便，若太興支線汽車路通，則受益非淺。大路東赴嵐縣，道路頗平坦。南入臨縣，西出黑峪口，入陝，山路崎嶇。北出瓦塘鎮，入保德，路更險。交通工具，只用驢騾。名勝有石樓山，在該縣石樓圪台山嶺，環繞清泉甚夥，形勢險要。浩旻飛磴，在該縣大峪口，相傳內有清泉一畝許，係魏孝文帝避暑之處。高王塞，在城東三十里，爲高歡所築。

### 一三 汾陽縣

汾陽縣秦漢爲茲氏縣，晉爲隰城縣，唐改爲西河縣，明洪武中，省縣而爲汾州，萬曆中，始稱汾陽，爲汾州府首縣，民國廢府存縣。東界平遙，東南界孝義，東北界文

水，西界離石，西南界中陽，西北界交城。

地勢可分二部言之，東部濱汾水，一望平原，西部枕西山（呂梁山脈），邱陵重疊。山以黃櫨鵠鵠等嶺爲著，水以文峪河爲大。縣城瀕汾水支流文峪河西，爲汾西一中心商市，晉西一大都會。工商業均頗興盛，晉西陝北一帶所需之茶、糖、布疋、雜貨，皆取給於此。新工業有紡織、麵粉、火柴等廠，舊工業以汾酒爲最著，與南方的紹興酒齊名，以杏花村所釀爲最佳。農產物以麥爲主，黍、粟、高粱次之，近年種棉，收穫頗佳。菸草，出產也不少。果品、蔬菜，出產尤夥。藥材產甘草。鑛產有煤，西南鄉安家溝、東村兩處已開採。

教育頗發達，有公立河汾中學一，私立銘義中學一，縣立男高級小學校八，女高級小學校一，初級小學有三百七十餘處。

交通頗便利，有晉西汽車路通陽曲軍渡，並有汾平支線通平遙，除汽車通行外，尚有洋車、大車、轎車及高脚等。名勝有卜山書院，在該縣大相村，相傳爲卜子夏讀書處。文峯塔，在城東五里，凡十三層，層高丈餘，有螺旋梯可達絕頂。文湖，在該縣

瀛城村東有汾水行宮，爲隋朝故址，現已廢瓦頽垣，僅有遺蹟。而文湖已大半淤塞，變爲民田，古稱「文湖漁唱」名勝之區，今已無甚可觀。

#### 一四 平遙縣

平遙縣漢高破陳豨，立子垣爲代王，都中都，相傳爲陶唐之中都，帝堯所營，是以漢立平陶縣。後魏太武名燾，始改平遙，後遂因之。東界祁縣，東南界武鄉，南界沁源，西南界介休，西界汾陽，北界文水。

地勢西北平坦，汾水、胡甲水（俗名長壽河）流經其境。東南多山，著名的有縣山、寶塔岩、麓台山等。縣城在汾水右岸，商業頗盛，新工業有麵粉、紡織等，手工業以織布、釀造等爲主。農產以麥爲要品，棉花、藍靛也有。果品以大棗爲最有名。礦產有煤。

教育頗發達，有縣立中學一，男高級小學七，女高級小學一，初級小學有四百十餘處。

本縣交通十分便利，地當太風南縱幹線路所經，南北交通已便。又爲汾平支線的起點，東西交通亦暢。加之同蒲鐵路已成，其交通便利，爲他縣所不及。本縣名勝有超山，在圪塔村，山勢峻削，風景甚佳。風賀蘭仙橋在縣城內倉巷街，工程精巧，現狀完好。京陵，在縣東七里，爲春秋時九原之地，晉卿大夫的墓地。趙文子與叔譽觀於九原，卽此。

## 一五 介休縣

介休縣春秋時爲郟縣，秦置界休縣，晉改界爲介，唐名介州，宋以後復名介休縣，後因之。東界平遙，南界沁源，西界靈石，北界孝義。

縣境東南面多山，最著名的有縣山、狐岐山、天峻山等，與靈石、沁源兩縣山脈相接。韓侯嶺與靈石縣接界。城西南二十里，有古雀鼠谷，舊稱險要。西北兩面，汾水環繞如帶，東南諸山泉，足資灌溉。

介休縣城北距汾水十里，西距汾水二十里，城周八里，分爲四門。民俗重商，在

北平、兩湖經商者最多。城內商業尙盛。工業以手工業爲主，以機坊、麵粉、釀造等爲多，洪山檀香最著名，運銷本省及南省。農產物以麥爲主，水田多種稻、藕。藥品有縣山產黃芪、甘草等。鑛產以煤爲最多，運銷平遙。孝義等縣。學校有男高級小學四，女高級小學二，初級小學有二百十餘處。

交通尙便利，全境大半土地平坦，便於騾馬行走。縣西南之雀鼠谷道路狹隘，關子嶺、茂林峻嶺，皆不便於交通。惟地當同蒲鐵路與太風南縱幹線路所經，交通網聯絡完成，南北東西，無往不利了。介休爲三賢故里，即春秋時介之推，漢郭林宗，宋文彥博。故古蹟有郭林宗故宅，在北關郭家村。其祠堂即在北關，祠前漢槐，至今尙存。文潞公祠，亦在北關。介神廟，在城西路北。

### 一六 孝義縣

孝義縣，漢茲氏縣地，魏移置中陽縣於此，北魏太和中，分置永安縣、唐貞觀初，改名孝義縣，宋改中陽，旋仍舊，後卽以此名之。東界平遙，東南界介休，南界靈石及

隰縣，西界石樓和中陽，北界汾陽。

地勢東面平坦，西南北三面，則山脈綿亙，愈西愈高，山之最著者，有狐岐山、黃雲山、鵲嶺等。水有義河、孝河（一名勝水），以孝河爲最大，源有三，一出縣西，百二十里之狐岐山，曰北川，一出城西南，八十里高唐山，曰南川，一出城西，六十里烏雞山，東注南川，匯爲孝川，逕城南，二里，東流注文峪水，以入汾水。至於汾、文兩水，在境內，水流不長，且屬下游，有害無利。

縣城距汾水五六里，城周四里十三步，分爲四門，南關外有護隄，商業衰微，工業僅有家庭手工業而已。農產五穀俱備，最要者爲菸葉、山芋等，西北山地，也產棉花。鑛產有煤、鐵、黑礬，以煤著稱，凡汾、平、介、孝各縣燃料，皆仰給於此，探掘者推華興公司規模較大。全縣坡地草盛，隨處宜牧。

教育尙發達，有男高級小學七，女高級小學一，初級小學有二百三十餘處。

交通有官道來往，東至平遙，南至靈石，北至汾陽，車馬通行，毫無阻礙。惟西至中陽、隰縣等處，皆係羊腸小道，頗感困難。名勝有魏文候墓，在縣西四里，爲戰國時

古蹟，有「魏塚寒雲」之稱。元都觀，在該縣迤東小村觀中，遍植桃樹，每當花放之際，遊人不絕，有「元都春色」之稱。

### 一七 臨縣

臨縣漢置臨水縣，北周設烏突縣，隋改太和縣，唐改臨泉縣，宋因之，元升臨州，明後稱縣，清及民國因之。東界方山，南界離石，西臨黃河，北界興嵐二縣。

地勢東北高而西南平。湫水發源於興縣，入境西南流，經三交鎮至磧口，注入黃河。山以紫金山最著名。農產物有小米、黑豆、棉花、蔬菜等，果品紅棗出產最多。舊工業，出品有葫油、粉條；用品有麻繩、麻線、麻紙等。此外招賢鎮的瓷製造品，三交鎮的水旱烟，亦頗著名。鑛產有招賢鎮的煤。此外有石花茶出紫金山，亦產黨參。

學校有男高級小學四，女高級小學一，初級小學有三百四十餘處。

交通極不便利，縣境居山谷之間，除三交鎮至離石，縣川沿湫水可通大車外，其餘即大車亦不能暢行。磧口鎮爲縣南門戶，東北接縣川，東南達離石，西南通陝



甘，西北通河套，依黃河爲津渡，爲縣內水陸交通最便利之地，因而商業不亞於臨縣。本縣名勝有漢高山，在縣東五十里，山勢突兀，爲縣東各山最高峯，相傳漢高祖擊陳豨駐此。山上有漢高祖廟，現已失修。大同磧，在磧口，廣狹僅百數十步，怪石嵯峨，黃河水過之，因以成磧，聲響如雷，雄偉異常，波濤洶湧，浪花飛濺，爲龍門外第一壯觀。

## 一八 石樓縣

石樓縣春秋時晉屈地，漢爲土軍縣，後漢廢，北魏改名土京縣，隋設石樓縣，後遂因之。東界孝義，南界隰縣，西界永和，北界中陽。

縣城四面皆黃土層的土邱，城亦踞於山邱之上，屈產水繞城北而西北注入黃河。縣城隨邱高下建築，周二里，僅有東北西三門，城內商業不振，工業僅有家庭手工業。境內牧羊甚盛，故羊皮、羊毛爲主要物產，直接運至交城輸出。木材出產頗盛，石材可爲建築之用。學校有男高級小學三，女高級小學一，初級小學有七十餘

處。交通極不便利，往來只高脚可走。若靈樓支線汽車路通，則受益非淺矣。名勝有石樓山，在城東南六十里，縣以得名。爲有巢氏的故居。屈產泉在城東南四里，石罅噴瀉，石崖上有「屈產」字樣，相傳春秋時馬飲之，產龍駒。水經注「土軍縣有龍泉，牧馬川上，多產名駒。」由此可知屈產水，本名龍泉。晉以屈產之乘，假道於虞以伐虢，故屈產爲古產名馬之地。

### 一九 離石縣

離石縣戰國時趙離石邑，漢置離石縣，後魏明年，置離石鎮，天寶三年，改稱昌化縣，後周建德六年，改州曰石州，改郡縣俱曰離石，唐以後爲石州地，明隆慶元年，改稱永寧州，民國二年改縣，仍名離石。東界汾陽，東北界交城，南界中陽，西臨黃河，西北界臨縣，北界方山。

離石縣東依呂梁山脈，西背連枝山脈，中爲離石水流域，平原縈帶於河谷之間，餘盡屬山嶽森林地。西距黃河一百二十里，爲天然濠塹，負山臨河，其險足守，保

障全晉，可稱重鎮。

農產物以麥爲主，藍靛亦佳。手工業有柳器、磁器、鐵器、棗紙等，並有蠶絲之利。牧畜多羊，次爲豬。鑛產有煤及水晶。交通尙稱便利，北至方山，南達中陽，大車皆可通行。今因太風南縱幹線汽車路已通，東西交通更加便利。離石水流至縣北門外，水勢始大，夏季可航小舟。

縣城瀕離石水的東南岸，城周九里有奇，有門三，內缺西門，工商業不盛。學校有縣立中學一，男高級小學四，女高級小學一，初級小學有二百三十餘處。名勝有白馬洞山，在縣城外，森木成林，以產木材著名，山上有白馬洞，風景絕佳。漢石在縣城內中學校內，有十二塊，大小不一，上刻花草人物。安國寺在城西二十里，有柏數千株，喬松一株，高可百數十尺，與水泉、石窖、銅塔，稱「安國四景」。

## 二〇 方山縣

方山縣初係離石縣境八小鎮之一，有堡，縣佐駐之。民國七年七月一日，劃出

離石縣上北區，爲方山縣，變市鎮爲縣城。東界交城，南界離石，西界臨縣，北界嵐縣。地勢東西北三面，全爲呂梁，連枝兩山脈所包圍，中間開爲平原，有離石水出赤堅嶺，由此南流，經境內凡百三十餘里，至峪口鎮有峪口溝水來會，再南流入離石境。

縣城建於明代，西依集翠山，西城無門，全在山上，分向南北蜿蜒而下，至平地南北各開一門，東城瀕離石水，亦無城門。住民多住山腰，穴居窰處，工商業不振。農產物以豆類、麻、麥及高粱爲最多。家畜豬、羊較盛，森林之富，甲於全省。交通循離石水南下，一路平坦，可以通大車，惟東西交通，頗感困難。

學校有省立第二貧民高級小學一，縣立男高級小學二，初級小學有七十餘處。名勝有孝文山，在城東五里，爲魏孝文帝居母憂避此，不食者三日，因以名山。眞武山，上有眞武廟，由鐵瓦蓋成，高插雲霄，每年三月三日朝山者甚多。

中陽縣戰國時趙中陽邑，漢置中陽縣，魏晉以後，省入離石，後周宣帝分置平夷縣，金明昌六年，改曰寧鄉，民國之初，復改稱中陽。東界汾陽，南界隰縣，西南界石樓，西臨黃河，北界離石。

地勢東、南、西三面，皆爲山嶽地，北部爲平原。有南川河（卽寧鄉水）由西南向東北，繞城而流，北入離石縣界。

農產物以小米、麥、豆、高粱等爲主。果品有桃、杏。森林有松、柏、槐、榆。牧畜有牛、馬、羊、豕。鑛產以煤爲大宗，鐵次之。交通因四面多山，不能行大車，僅有駱駝、騾、馬等行走。

中陽城周五里有奇，有東、北、西三門，北瀕寧鄉水，住民半農半商，工商業不振。學校有男高級小學三，女高級小學一，初級小學有百餘處。名勝有柏窳山，在倉灣村東山坡，山上有傅山石房，廟甚偉峨，松柏繁茂，廟牆有傅山筆跡，院內井泉清冽，爲該縣第一勝地。鳳翅山在該縣鋤鈞鎮，山嶺蒼翠，狀如鳳翅，故名。爲該縣名勝之一。龐涓寨，在龐家會山，顛有城，相傳龐涓曾駐兵於此。

## 二二 長治縣

長治縣古黎國地，春秋時赤狄潞氏居之，戰國時爲上黨地，漢置壺關縣，後漢末爲上黨郡治，唐爲潞州治，宋爲隆德府治，金仍爲潞州治，明初省縣入州，嘉靖七年復置，改曰長治，爲潞安府治，民國二年廢府存縣。東界壺關，南界高平，西界長子，北界屯留。

地勢東南二部，山脈連互，西北部則平原廣闊，憑太行山脈而踞濁漳流域，憑高據險，爲一局部的軍事要地。山之最大者，有壺口山，在城東六里，兩峯併立，其形似壺。百谷山在城東北十三里，孤峯特立，高三千餘尺。水以濁漳水、洹水、石子河爲著。濁漳河自長子東流入境，會洹水，北流會石子河，流入屯留縣境。洹水發源於城東南八十里之雄山東坡，北流會洹清河，又西北注漳水。石子河發源於壺關縣東七里村，西流入境，會漳河。

長治地當通河南的要道，工商業均呈活潑氣象。造酒爲當地主要產物，名曰

「潞酒」直魯豫人雅嗜之。近來講求蠶桑之業，絲織業漸趨發達，產品曰「潞綢」，並產地毯，精緻耐久。又多以製皮裘爲業，購生羊皮於陝西、張家口，熟之雜以土產之羊皮，製成運銷省內外各地。農產物以藍、麻爲多，雜糧亦豐。藥物有人參，卽所謂潞黨參，一名黨參。鑛產物有煤、鐵等。

縣城位於縣境北部平原上，瀕濁漳上游，城周二十四里，分爲四門，城內商務繁盛，北門稍冷落。城西有回民約千戶，胥以製皮裘爲業。學校有省立第四師範、第四中學、第四女師範學校各一，縣立男高級小學五，女高級小學一，初級小學有二百八十餘處。交通昔日困難，今有白晉汽車路通，交通網已成，與昔不啻霄壤之別。

蔭城鎮南距縣城六十里，係鐵貨集散中心，爲本省鐵器最大之市場，貿易額年達數十萬元，銷路爲本省中、南部及山東、河南、皖北、河北、陝西一帶。

勝蹟有子城，在城內西北隅，隋開皇三年築。飛龍宮，在子城內，開元中，唐玄宗將幸太原，次潞州，於故第置啓聖宮，後改名飛龍宮。聖瑞閣，在飛龍宮西，唐玄宗在

潞州時，境內獻一十九瑞，及卽位，建此閣成，白鶴來翔，張九齡作聖瑞圖贊，德風亭，在聖瑞閣北，亦係開元中建，附近西城上有看花、梳洗二樓，亦玄宗遊覽之地。古塔，在城西南隅，係隋潞州刺史辛彥之建，乾隆時，當道毀之，及半而止，今所存者，高尙約三丈餘。

### 二三 長子縣

長子縣春秋時爲晉邑，漢置長子縣，晉太元十一年，慕容永據長子，僭號，是爲西燕，十九年爲慕容垂所滅，後魏仍爲長子，北齊廢，隋開皇九年置寄氏縣，十八年仍改長子，金天會九年節度使楊天吉，於東南隅別建小城，徙治之，卽今治，明清俱潞安府。民國仍稱長子縣。東界長治，南界高平，西界安澤，北界屯留。

全境地勢，西北高而東南低，南北、東三面概屬平原，僅西境山嶺盤紆。發鳩山在縣西五十七里，濁漳水源出於此。丹朱嶺（舊志稱丹朱陵）距城南二十五里。水除濁漳水外，有雍、藍二河。雍水源出縣西的白佛頭山，自城北一里東流。藍水源



出於屯留的盤秀山，自城北二十里東流，會雍水注濁漳河。

農產物以粟、高粱、玉蜀黍爲主。牧羊甚盛。鑛產煤最盛，鐵次之，俱係用土法開採。工商業均不發達，但產鋸條最有名，銷路遠及漢口、蕪湖及西北諸省。交通不便，北至省城，道頗崎嶇，南至豫省，由晉城出清化，較爲便捷。

長子縣城周五里有奇，分爲五門，卽東西南北門外，有小西門（俗稱虎西門，城內商業不盛。學校有省立第三職業學校一，縣立男高級小學六，女高級小學一，初級小學有二百十餘處。名勝有丹朱台，在縣北，俗名熨斗台，相傳丹朱所築，形似熨斗，故名。長子故城，在縣南十六里故城村。通元觀在北街，元至正五年所建，頗爲宏壯。鮑宣墓，距城八里，在東鄉南鮑村。堯封第一境，在北關，內有神農黃帝像。南高廟在南關里許，祀唐太宗。

## 二四 屯留縣

屯留縣春秋赤狄留吁國，及徐吾氏地，後皆隸晉，謂之純留，漢置屯留，余吾二

縣，并屬上黨，後漢省余吾入屯留，歷代因之。東界潞城，南界長子，西界沁源，西南界安澤，北界沁縣，東北界襄垣。

地勢西北高而東南低，東南一帶，悉爲平原，西北有三巖山，西南有巖山，自巖山西走爲盤秀山，其最高峯曰摩訶嶺。此等山脈，概屬太行餘脈，無岩阪陡壁，咸可耕作。水有絳水，發源於盤秀山陰，橫貫東西，經縣城北而東流，至潞城交漳村注濁漳。此外有凍水、藍水，源出盤秀山陽，悉皆流入濁漳。

屯留縣城偏居境東，城周四里許，分爲四門，市況頗盛。農產物以米、麥、高粱、玉蜀黍、豆類爲大宗，輸往外縣外省，爲額甚鉅，此所以潞安八縣，有屯留長子米糧船之諺。工業以釀酒、麵粉等業頗發達，產醋之佳，冠於全省。鑛產以煤爲著，鐵次之。學校有男高級小學四，女高級小學一，初級小學有一百六十餘處。交通自白晉汽車路通行以來，較前便利。

余吾爲本縣的巨鎮，距縣城西北二十里，商業狀況，幾駕縣城而上之，蓋西北一帶的農產，都由此輸出。

名勝有鄧村，在余吾鎮東北二里，係鄧艾故居，光緒間有墓誌發現。巖山之嶺，廟祀電神，每年五七兩月，祭祀，耗金數百元，縣境畏電，可見一斑。古松滿山，百里外可望其蒼翠之色，加以樓閣參差，殿宇雲連，夏日來避暑者甚多，爲縣境第一勝地。

## 二五 襄垣縣

襄垣縣因城係趙襄子所築，故名。漢因之，以置襄垣縣，其名迄今不變。東界黎城，南界潞城，西界沁縣，西南界屯留，北界武鄉。

地勢周邊多山陵，內部多平原，西漳水自沁縣東流入境，至城西南十里許之甘村，與自南流來之濁漳水會，又流至城東北，會甘羅水，折東流入黎城縣境。甘羅水出城西北三十五里，甘泉湧出，東流至縣北關橋入漳水。

農產物五穀俱全，豆類、麻等，出產亦夥。商業尙盛，工業有土布及木貨等。牧業以羊爲盛。鑛產煤產最多。學校有男高級小學三，女高級小學一，初級小學有二百五十處。西境虎亭鎮，爲南北往來大道，南達中州，北入雲中，爲咽喉之地。今白晉汽

車路經此，其重要性更大。

縣城周六里有奇，分爲四門，城中商務尙盛。本縣名勝有虎亭，在縣西六十里，卽古銅鞮縣治，漢置縣，今爲虎亭驛。

## 二六 潞城縣

潞城縣春秋時潞子國，後屬晉，漢置潞縣，晉爲上黨郡治，後魏改稱刈陵，隋開皇中，仍名潞城縣，今因之。東界平順，東南界壺關，西界屯留，西南界長治，北界襄垣，東北界黎城。

地勢東北境多山嶽，西北境多邱陵，南北兩境，概屬平原。濁漳水自西南入縣境，北流入襄垣縣境，折東南流，復入縣境，經石梁、潞河等村，入平順縣境。

潞城城周四里有奇，分爲四門，商業尙盛，以草辦莊爲最大，工業產潞酒。農產物以小米、小麥爲主。黃碾鎮（濁漳河東）安聚村（濁漳河西）以製鐵器著稱。東北境產磁器。鑛產以煤產最富。

教育尙發達，有私立安多尼小學一，縣立男高級小學五，女高級小學一，初級小學有二百七十餘處。

交通尙便，東出河南安陽，至彰德車站，不過三日。北上太原，至多需十日，有大車通行。

勝蹟有比干嶺、箕子墓，皆在該縣微子鎮。微子山，在城東北二十里，下有微子村，係周封微子之地。風洞山，在城北四十里，臨濁漳水，上有石穴，風出其中，常嗚嗚然，爲避暑勝地。

## 二七 黎城縣

黎城縣商周時爲黎國，漢潞縣地，後魏太平貞君十一年，置刈陵縣，隋開皇八年，改曰黎城，唐天祐二年，改曰黎亭，後唐時仍復舊名，今因之。東界河南涉縣，南界潞城，西界襄垣，北界遼縣。

地勢全境多山嶽邱陵地，平原絕少。縣東界王后陵，兩山夾峙，邊牆綿延，路通

冀豫，爲東境咽喉。水有濁清二漳，濁漳自襄垣東流入境，環流南境者三十二里。清漳自城北七十里之處，環流於北境者二十五里。近年以來，開渠溉田，利益漸興。

縣城周四里，有東西南三門，商業不盛。農產物以粟、麥、高粱、玉蜀黍爲最著，并產麻。果品有核桃、柿子。藥物有黨參、花椒。舊工業有織布、釀造業等。學校有男高級小學四，女高級小學一，初級小學有二百五十餘處。交通西行尙平，惟入襄垣、虜亭，殊爲險阻。東經東陽關（卽壺口），王后陵，可至河南涉縣。東北走邯鄲、邢台，爲赴平要路。惟北走武鄉、遼、沁一線，有行路難之歎。

名勝有漢將軍馮奉世墓，在城北五里戚里店，俗稱石羊墳，以墳前尙存有石羊之故。嵐山，在縣西十八里，周三十八里，有嵐山神廟，爲縣境名勝。

## 二八 壺關縣

壺關縣周潞氏奪黎氏地，漢壺關縣地，後魏太和十三年，改置壺關縣於此，唐仍舊，後因之。東界河南林縣，南界陵川，西界長治，北界潞城。

地勢東南憑太行山，故境內皆太行的支脈，概屬山嶽邱陵地，最著名的有紫團山、窟窿山等。紫團山在城東南百六十里，窟窿山距城東南百餘里。河流皆微細，壺水西注濁漳河。壺水源出城東南九十里之三壅山，盈盈水出紫團山，合而東流爲淇水，入豫境。淇水，卽衛河的一源。

壺關縣城周二里有奇，分爲四門，城內工商業衰微。農產物以粟爲主。果品有桃、杏、棗等，隨處皆是。藥材，以黨參著稱。鑛產煤、鐵均有。工業，有織布、製粗磁等。學校有男高級小學校四，女高級小學一，初級小學有二百四十餘處。

交通要路有二：（一）櫟林隘，在城東南百二十里，爲赴河南輝縣之路，山路崎嶇，頗難行。（二）正梯隘，因路形似梯，在城東百十里，通河南林縣，有窟窿山要隘之稱。

勝蹟有故黎國，水經注「漳水又東北逕壺關縣故城西，又屈逕其城北，故黎國也。」

## 二九 平順縣

平順縣明析潞城青羊里置平順縣，清乾隆廢縣，改爲平順鄉，民國復置縣。東界河南涉、林二縣，南界壺關，西界長治，潞城，北界黎城。

地勢東南當太行山脈，南有打虎嶺，青羊山當城北，形勢險阻，濁漳水自黎城東南流入境，復東流入河南。玉水出縣南東，爲河南淇水的北源。

農產物以麥、高粱等爲主，豆類出產亦夥。工業業衰微，僅有家庭手工業紡織，釀造而已。藥材以黨參最良。鑛產有煤及石棉、石灰等。學校有男高級小學二，初級小學有一百六十餘處。交通不便，僅東達河南林縣，上下平漢路較便。勝蹟有藏龍橋，在縣南消軍嶺，工程宏鉅，現已傾圮。附近有大覺寺，建築尤爲壯觀，現尙完好，皆係東漢時所建。龍門寺，在該縣豆口里，建於唐時，寺內有龍吐沫勝景，爲該縣勝景之一。關帝廟在城內東北隅，頗雄壯，明嘉靖時所建。

## 三〇 晉城縣



晉城縣漢置高都縣，魏永安中爲高都郡治，後周爲高平郡治，隋開皇十八年，改稱丹川縣，唐初爲蓋州，貞觀元年，爲澤州治，天祐三年，更名丹川，五代唐復曰晉城，宋、金、元因之。明洪武初，省晉城入澤州，清雍正六年，置鳳台縣，爲澤州府治，民國二年，仍改稱晉城縣。東界陵川，東南界河南修武，南界河南沁陽，西南界河南濟源，西界陽城，西北界沁水，北界高平。

地勢高崇，扼晉豫通途，爲省南咽喉。位於太行盆地之中，四周山脈圍繞，縣南二十餘里，卽太行之首邱，西有五門山，東南二十里，有馬牢山，東有紫金山、磨齒山，北有司馬山，東北有可寒山、莒山。西北有碧落山、岳神山、伊侯山、聖王山等。丹水繞於東，沁水帶其西，形勝天然。

晉城縣境毗連豫北，在昔交通不便時，凡東三省、河北，以及陝、甘、寧、青、新各路商貨，悉以此爲入豫通衢。輸出品有皮金、鐵貨、鋼針三項，爲著名特產，惜墨守陳法，出貨卑劣，交通開發後，外貨充斥，以致銷路大縮。近雖有煤油、洋貨、蛋廠等業相繼而起，然究不能比昔，故晉城商業現狀，已不如前。新工業僅針廠、蛋廠，手工業有織

布、造紙、製草帽、刀剪、地毯、釀造等。農產物以米、麥爲大宗，高粱、玉蜀黍、豆類亦不少。近來養蠶製絲綢爲盛，所產澤綢，亦頗馳名。鑛產以煤、鐵爲大宗，爲晉南炭坑中心地。

教育頗發達，有濩澤中學一，清真職業中學一，男高級小學七，女高級小學一，男師範講習所一，初級小學有八百五十餘處。

交通有公路與舊官道二種：白晉汽車路在縣境內凡二十五公里，經巴公鎮、泊村、王台、南北石店、司徒村、大嶺頭等村鎮。舊官道可東至陵川，西至陽城，北至高平，均能通行騾馬車輛，土路尙稱平坦；南入豫境，則須越太行之脊，山徑崎嶇，便感不便。現雖有白晉汽車直達太原，但笨重貨物，仍賴騾馬馱載，陽川、陵川等處，尙未關公路，與河南的交通，須越太行山至博愛縣，始能接上鐵路運輸，故晉城舊日的官道，仍未消失其效用。

勝蹟有龍門，在該縣水東村南，石狀如龍，丹水皆由龍口噴出，兩岸石壁，高數十丈，如門相對，故名。下有溫泉，水勢尙旺。回車轍，在縣西四十五里，天井關石上轍

深尺許，長百餘步，相傳孔子適晉，聞趙鞅殺鳴犢舜華，遂旋車。後人立廟，蓋昔時迴轅處也。藺相如廟，在莒山上，其墓在莒山南。

### 三一 高平縣

高平縣戰國時趙長平地，漢置泚氏縣，北魏置長平郡，領高平、泚氏二縣，北齊廢泚氏，入高平，屬高都郡，唐武德元年，置蓋州，旋仍舊名，至今未變。東界陵川，南界晉城，西界沁水，西北界長子，東北界長治。

地勢全境爲高平原，山多川少，丹朱嶺北接長子縣界，韓王山在城北十五里，爲縣主山，其峯獨高。丹水發源於丹朱嶺，南流繞縣城北，東、南三面，距城最近處，約二里，沿河附近，爲一小平原。

高平縣城周四里，有東、西、南三門，商業尙盛。農產物以小米、高粱、豆、麥爲多，蠶桑之利甚大，爲晉南絲綢主產地之一，產「烏綾緞」，馳名全省。其他工業品有綢手帕、鐵器等。鑛產有煤、鐵，縣境有煉鐵爐數百座。學校有男高級小學校六，女高級

小學校一，初級小學有四百九十餘處。

交通昔日不便利，境內雖有丹水，特因水淺，不能行舟。近因白晉汽車路縱貫縣境，南北往來，較昔方便。名勝有金峯寺，在城西三里，上有光月亭，爲邑人遊覽地。「金峯夜月」爲八景之一。七佛山，在城東五里，高出衆山，左右環河，上有石佛像七，唐時所鑿。橫澗，在縣城南二里許，一泓澗水，風景清雅，八景中有「橫澗垂虹」之目。白起台，在縣西六里，一名頭顱山，爲白起所築。

### 三三 陽城縣

陽城縣戰國魏漢澤邑，漢置漢澤縣，後漢爲漢澤侯國，唐武德元年，於縣置澤州，後徙治塌氏，天寶元年，改名陽城，金升爲勸州，元復爲陽城，後因之。東界晉城，南界河南濟源，西南界垣曲，北界沁水。

地勢東北兩方面，皆屬邱陵性平原，西南皆山地，析城山在城西南七十里，王屋山在城西南八十里。有十口，皆要隘，除西轟轟口在本省外，餘皆鄰豫。沁水自北

南流，自距城東二十里處，縱貫縣境。澤水（即濩澤）繞城南而西注之。

陽城縣城周二里三百十三步，分爲四門，南瀕澤水，工商業尙盛。農產物以小麥爲主，黃豆、玉蜀黍次之。植桑頗盛。工業品有鐵器、陶器等。鑛產有煤、鐵，出產甚豐。學校有縣立中學一，男高級小學五，女高級小學二，女師範講習所一，初級小學有三百五十餘處。本縣交通不便，一切運輸，多係高脚。若澤清鐵路成，則行旅受益匪淺。名勝有龍泉寺，在縣東三十里，建築宏壯，佛殿森嚴。寺側有龍泉塔，爲唐乾寧元年建，明嘉靖間增爲十三級，高可凌雲。寺內古碑林立。萬松堂，在縣西北四十里之伏虎山上，金代所建，爲該邑著名名勝。

### 三三 陵川縣

陵川縣戰國屬趙，漢汝氏縣地，唐析高平置陵川，元省入晉城，旋復舊，後因之。東界河南輝縣，南界河南修武，西南界晉城，西界高平，西北界長治，北界壺關。地勢全境俱屬山岳地，以箕子山、烏武砦、狀元山爲最著。水有平田水，源出孤

峰山下，至河南輝縣入衛水。淅水，東流注溢水。蒲水，西流入丹水。

陵川縣在本省最西南端，城周二里有奇，只有東南北三關，工商業不盛。農產物以稻、麥爲多，豆類次之。林業，松、柏最盛，每年出產不少。鑛產有鐵、銀等。學校有男高級小學校四，女高級小學校一，初級小學有二百四十餘處。交通北至省城，頗感困難。東出河南，依道清、平漢兩路，往來較便。

名勝有元郝經故第，在城內，第側有落雁池。古賢寺，在該縣合南村東山中，建於北齊天保年間，宋太平興國三年，賜名禪林院，附近有齊雲峯，高入雲際，爲該山之最高峯，並有參園洞名勝。

### 三四 沁水縣

沁水縣戰國趙端氏邑，漢置端氏縣，北魏廢，太和中復置爲安平郡治，北齊爲永寧縣，隋開皇中，改曰沁水，與端氏皆屬長平郡，元至元三年，省端氏，入沁水。東界高平，東南界晉城，南界陽城，西南界垣曲，西界翼城，西北界浮山，北界長子。

地勢全境岡巒起伏，邱陵重疊，絕少平原曠野。太行支脈，蟠紆東境，隨地異名，有秋峪嶺、空倉嶺等，王屋之脈蟠紆西境，有鹿台山、碧峯山等，如城西的東烏嶺，城東的老馬嶺，俱屬險隘，有一夫當關之勢。沁水縱貫東境，至河頭村有梅杏二水，夾縣城西流，合而來會。東南流至端氏鎮，納秦川河，再南流，入陽城縣界。

農產物以粟、豆、玉蜀黍爲主。桑爲全境通產，蠶絲爲本境特產，所織汴綢，行銷各縣。藥產有黃芩、蒼朮、連壳、知母、菖蒲等。西南歷山（距城五十里）產麝及山羊頗多。礦產有煤、鐵。工商業均不甚發達。學校有男高級小學五，女高級小學一，初級小學有四百餘處。

沁水縣城周二里有奇，有四門，北瀕梅水，南瀕杏水，城內面積狹隘，商況不盛。交通北至省城，向走高脚，不通車，東南走三日，至清化鎮，可乘道清平漢兩線，較爲便利。名勝有鹿台山，山峯高峻，積雪不消，上有岩洞一，爲天然空谷，俗稱「鹿台積雪」，爲該縣十景之一。端氏聚，在城東四十五里，韓、趙、魏分晉，遷晉君於端氏聚，卽此。榭山，在縣東南九十里，清泉飛閣，松柏參差，爲避暑勝地。

### 三五 遼縣

遼縣春秋時晉地，秦屬上黨郡，漢爲涅縣地，晉爲韓陽縣，隋開皇中，改爲遼山縣，唐武德初，置遼州，又改箕州，先天元年，改儀州，後仍爲遼州，宋爲遼山縣，元豐中復置遼州，明省遼山縣入遼州，清仍之，民國廢州改縣。東界河南武安，涉縣，東北界河北邢台，南界黎城，西界榆社，西南界武鄉，北界和順。

縣境地據太行山絕頂，當晉、豫的交會，十八盤峙其左，八賦嶺踞其右，重岡複嶺，概屬邱陵地。惟千畝原，稍廣平。清漳水兩源至交漳村會合，南流入河南涉縣境。遼縣地勢高寒，山多土瘠，八月飛霜，四月解冰，農產不豐，與附近諸縣，同以畜牧爲盛。農產物有麥、豆、高粱、蕎麥、藍、麻等。森林多松柏、榆。藥材有連翹、防風、黃芩等。工商業不盛，工業品僅產粗磁。鑛產有煤。交通有平遼汽車路至陽泉車站，可達陽曲，南下循清漳河，出河南彰德亦便。

學校有省立第五貧民高級小學一，縣立男高級小學一，初級小學有一百七



十餘處。

名勝有太子蓮池，在城南一里許，泉水潺潺，終年長流，爲漢時古蹟。拖杷跡，在城南軍寨村，係孝子原孝拖杷諫父處，今山草猶顯杷過之形。東雲山，在縣東十里許，爲本縣巨山，豐林茂木，鬱然深秀。

### 三六 和順縣

和順縣春秋時屬晉，漢沾縣地，北齊爲梁餘縣，隋始改曰和順，唐改義興，宋省入遼山，元明清仍稱和順縣，民國因之。東界河北邢台，南界遼縣，西界榆社，北界昔陽。

地勢全境俱屬山岳地，山以黃榆嶺、首陽山、合山等爲著。黃榆嶺在城東七十里，冀晉省界上，爲縣之東方屏藩。首陽山在城東三十里，合山在城西北四十里。水有清漳水，東源出大隄谷，縱貫縣境，南入遼縣境。

和順縣城周二里餘，分爲四門，工商業不振，畜牧爲盛。農產物以小米爲主，藍、

麻出產亦夥。果品多桃、李、核桃、花椒等。林木多松、柏、柳、槐。學校有男高級小學校三，女高級小學一，男師範講習所一，初級小學有二百八十處。交通有平遼汽車路通過，較便利。大路西北出黑虎關，通省垣，西南出青龍關通平遙，東出松烟鎮、黃榆嶺，或出馬嶺關，俱通河北邢台。

名勝有平都城，在縣西九十里，的儀城鎮，遺跡微存。雲龍山在城西三里許，山高峯矗，風景優勝。娘子泉清流湍激，供十餘村汲飲。郎君泉，其噴水不時，噴則聲吼。兩泉俱在縣西北四十里的合山中。

### 三七 榆社縣

榆社縣春秋箕屬晉，漢置涅氏縣，晉爲涅縣，隋改稱榆社縣，唐置榆州，又置箕州，宋省榆社，元復設，後因之。東界遼縣，南界武鄉，西界祁縣，西北交太谷，東北界和順。

地勢全境山脈縱貫，爲邱陵地。惟西北一帶，略爲平坦。西北八十里之馬陵關，

西五十里之黃花嶺，俱爲要隘。主要河流，城東有儀川水，城西有北漳水。

榆社縣城分上城、下城，上城周二里，下城周三里，城門凡五，商業不振，工業僅有家庭手工業而已。牧畜業甚盛。農產物以小米、小麥爲主。多樹木。鑛產龍骨。交通因全境山脈綿亙，甚爲不便。縣北雖爲陽曲與遼縣通行的要路，但行旅者亦未嘗不以爲苦。今汽車路可通太谷，則便利不少。

教育尙發達，有省立第八中學一，縣立男高級小學三，女高級小學一，男師範講習所一，初級小學有一百八十餘處。

勝蹟有武鄉城，在城西北三十五里，爲漢涅氏地，石勒所築。舍利塔在城外東南大同寺內，不知建於何代。榆樹，在縣城土地祠，樹身已倒，枝葉尙茂，爲唐代所植。

### 三八 沁縣

沁縣春秋晉銅鞮邑，漢置銅鞮縣，隋開皇十六年，於沁源縣置沁州，兼領銅鞮縣，宋太平興國二年，始於銅鞮縣置威勝軍，金天會六年，復升軍爲沁州，明洪武初，

省銅鞮入沁州，萬曆三十二年改爲直隸州，清因之，入民國廢州改縣。東北兩方均界武鄉，南界襄垣，西南界屯留，西界沁源。

地勢東北負邱陵，餘概爲山嶽地，但西南稍平，伏牛山在縣西北，爲沁源與沁縣的界山。濁漳發源於城北三十五里之漳源村，東南流入襄垣縣境。

沁縣城周四里，有南、北、西、東三門，東面臨山，西瀕漳水，商業稍盛，蓋附近數山邑土產，咸集散於此。農產物以米、麥爲最，小米一名「沁州黃」，最著名。此外產高粱、豆類亦多。近年施種棉花，頗著成效。手工業產品有土布、麻繩、牛皮、酒等，製造豆醬最有名。牧畜以豬、羊爲多。礦產有煤。交通在昔爲晉東南交通孔道，今則白晉汽車路通，交通狀況，更加利便矣。

教育尙發達，有男高級小學五，女高級小學一，女師範講習所一，初級小學有四百十餘處。名勝有晉大夫羊舌墓，在縣南十五里之段柳坪。隋王通讀書石室，在縣南五十里之紫金山。

### 三九 沁源縣

沁源縣春秋時晉銅鞮邑，漢爲穀遼縣，王莽名穀近，北魏始稱沁源，金升爲穀遠州，旋復舊名，今因之。東界沁縣，東南界屯留，南界安澤，西界霍縣，西北界靈石，北界介休，平遙，東北界武鄉。

地勢東、西、北三面環山，東以伏牛山與沁縣爲界，西有霍山，北有縣山，故其地勢東、西、北高而南低。水以沁水爲主，源出縣山，南流繞城東，復南流入安澤縣境。

農產物以米、麥、高粱、玉蜀黍、豆類爲大宗，所產芝麻，具有特質，最有名。商業不盛，手工業有棉布、麵粉、釀造業等。林木多松、柏、榆、槐，冠於鄰縣。鑛產以煤爲多，鐵次之。其他產品有木耳、蘑菇、藥材亦夥。交通因縣中多山，往來不便，道路有四：（一）西南路，通安澤；（二）北路，通平遙；（三）東南路，通屯留；（四）東北路，通武鄉。

教育尙發達，學校有男高級小學三，女高級小學一，初級小學有二百十餘處。名勝有銅鞮宮，在縣南三十里故城鎮，按銅鞮爲晉的別宮，墟闕微存，晉大夫羊舌之邑也。沁河灘，在縣東百步外，河水一至暮秋，風激波濤，澎湃奔騰，聲聞十數里。

#### 四〇 武鄉縣

武鄉縣春秋時晉地，秦爲上黨郡，漢置涅氏縣，後漢曰涅縣，後魏更置鄉縣，東魏復置南垣州，尋改豐州，唐武后時始改武鄉縣。東界遼縣、黎城，南界沁縣、襄垣，西界沁源，北界祁縣、榆社。

縣全境皆履太行之麓，太行主脈，在城東百二十里處，巍然爲一方屏障。武鄉水，源出榆社縣西北武鄉嶺，南流貫其中。縣境多屬山嶽邱陵地，無大平原，但狹小平原則有之。

武鄉縣城壁倚於鞏山之麓，北高南低，周約三里許，有東、西、南三門，商業尙盛，手工業有織布、釀造業等。農產物以高粱最多，豆、麥次之。又出產藍靛甚夥。果品有梨、桃、葡萄，出產頗饒。牧畜以羊爲主。鑛產煤鑛最盛。交通不便，西境權店營，北至南關嶺之一線，羊腸鳥道，北達陽曲，南通上黨，萬山交束，最號岩險，實爲晉南的戶牖，潞澤的咽喉。

教育尙發達，學校有男高級小學四，女高級小學一，男師範講習所一，初級小學有三百三十餘處。勝蹟有白馬山，在該縣信義村，山坡陡懸，形勢險要，爲漢代遺跡。石勒墓，在該縣石泉村，並有趙王石勒祠，係晉時遺地。石勒寨，一名石勒城，卽在北原山上，周四百六十步，勒嘗駐兵。鞞山，初名北原山，在城北一里，石勒耕於野，每聞鞞鐸之音，山以此得名。

#### 四一 平定縣

平定縣古并州之域，春秋時晉地，戰國屬趙，漢置上艾縣，北魏改爲石艾，唐名廣陽，金稱平定州，明清因之，民國廢州稱縣。東界河北井陘，南界昔陽，西界壽陽，北界盂縣。

縣境位於太行山中，四周爲羣山所包圍，東界固關，娘子關，爲通河北的咽喉。縣城東的栢井驛，山路險要，東達固關，爲晉省出入門戶。縣城西五里，有黑沙嶺，高峻險扼，名曰南天門，爲天險之一。水有桃水，源出壽陽縣東南境的桃源溝，逕縣北

境而東流入河北，與冶河會。

縣城在正太路陽泉站南十五里，商業不盛，以其爲山西煤、鐵主要產地，頗爲世人所知名。農產物除穀、麥外，黃瓜、乾爲其特產。各種果樹頗多。工業品以鐵器、陶瓷器爲著。鐵器以河底、山泉爲主產地。陶瓷器產於縣南冠莊村，色白如玉，謂之「定窰」。陽泉爲保晉公司所在地，從事開採煤鐵，所以其地工商業頗盛。交通昔日道路崎嶇，頗難行走，自正太鐵路、平遼汽車開通後，頓形便利了。

教育發達，有縣立中學一，教會中學一，男高級小學九，女高級小學一，女師範講習所二，初級小學有四百四十餘處。名勝有承天山，在城東八十五里，山形峭拔，甚爲險要，唐曾築城於此，並有裴度、韓愈題名墨跡。夏關龍逢之墓，在城北南峪村，有清康熙、道光兩代出土之碑碣可考。

#### 四二 昔陽縣

昔陽縣周東山臬落氏之國，漢置沾縣，建安末置樂平縣，宋乾德初爲平晉軍，



金改爲臯州，均未幾廢，旋復樂平，民國二年改名昔陽縣。東界河北省，南界和順，西界壽陽，北界平定。

地勢均屬山嶽邱陵地，因居太行山中。山有黃沙嶺在城東北百二十里，接河北贊皇界，嶺東爲九龍關；馬嶺在城東南百里，接河北邢台界，爲馬陵關，頗稱險要。沾嶺（卽少山）在城西三十里，高八千尺，其支脈綿延，直至縣城，爲本縣主山。其西麓大眼谷，清漳水源出於此，南流入河南。沾水出其東麓，繞縣城而東北，經平定縣，注入滹沱河。

農產物以小米爲主，黃豆、玉蜀黍、麻次之。牧畜牛、羊甚盛。鑛產有煤、鐵，工業以砂鍋、砂壺、磁鐵器著名。商業不盛，輸入以鹽、布爲主。輸出以羊毛、熟鐵爲大宗。

昔陽縣城周六里有奇，有東、西、南三門，市況不振。學校有男高級小學四，女高級小學一，初級小學有二百九十處。交通因山路崎嶇，至感不便，今平遼汽車路，可達正太鐵路，已便利多矣。勝蹟有韓信窰，在該縣活石村，韓信將兵破趙，駐兵於此。泥澄關，在該縣泥澄口，地勢險要，有一夫當關，萬夫難開之稱，唐時設關於此，現

仍完好。

### 四三 孟縣

孟縣古爲仇猶戎翟之國，晉時爲大夫孟丙邑，戰國屬趙，漢置孟縣，北魏爲石艾縣，隋開皇中，置原仇縣，旋名孟縣，至今因之。東界河北井陘，東北界河北平山，東南界平定，西南界壽陽，西界陽曲，北界五台。

地勢北、東、南三面多山，西境尙屬平原，山以越霄山最峻拔，碧岩、洪岩、七機岩等，風景奇幽。滹沱河自城北六十里處，東流入河北。秀水出壽陽縣的方山，繞縣城而東流，入河北平山縣境。

孟縣位於秀水河域一小盆地上，爲煤、鐵之區，商況不振。農產物以小米、高粱等爲多。頗有蠶桑之利。鑛產煤、鐵最盛。工業品產織蓆子、製蔴繩、鐵器等，如鐵鍋之類，尤有名。牽牛鎮產粗磁器，溫池村產麻紙。東鄉之清城鎮，爲鐵貨集散之地。交通不便，多係山道。由縣城西行六十里至正太鐵路，較爲便利。

教育頗發達，有縣立中學一，男高級小學四，女高級小學一，初級小學有四百二十餘處。名勝有仇猶城，在城東門外，爲戰國時仇猶之國都，周圍九里，遺址尙存。又縣東三十里臯牢村，有仇猶國君墓，現尙完好。

#### 四四 壽陽縣

壽陽縣春秋時晉馬首邑，漢屬榆次縣東境，晉稱壽陽縣，隋開皇中，置受陽縣，唐初爲受州治，貞觀中，廢州，仍名壽陽，後因之。東界平定，西界陽曲，南界榆次，和順，北界盂縣。

地勢崇高，東南尤多山嶽，西北境稍平坦，氣候寒冷，有冷壽陽之諺。山有方山，十二山，東西橫列，層巒起伏，頗爲雄偉。水有洞渦水，壽水，洞渦水自昔陽東流至縣南境羊頭崖鎮之西，會北來的壽水，西流入榆次境。

農產物以麥、豆、粟、高粱爲主。工業以製毛毯、染色等爲主。鑛產以煤爲最，保晉公司設分廠於此，以事開採。又出產明礬。商業尙盛，因地當正太鐵路之故。交通南

北因山所阻，頗感困難，東西正太路貫境，故交通極便。

教育尙發達，有縣立中學一，男高級小學六，女高級小學一，初級小學有三百八十處。勝蹟有方山，壁立千仞，頂方一里，遊人常避暑於此。玉石門村，有大禹治水事蹟。狐突墓，在縣西三十里曲尺莊。趙簡子墓，在縣西北三十里古城村。

## 第二章 北部

北部所轄縣邑，即舊雁門道所轄者，包括大同、朔平、寧武三府，及代、忻、保德三州之地，由二十六縣組織而成。界於冀、陝、綏、察四省之中，踞羣峯蠱空之高原，而抱複式的長城。由陰山南走的洪濤山脈，與管涔相接，東走爲恆山之脈，本省之北蔽，察綏之衝途，北平之上游也。茲列其面積人口如左：

縣名	面積	積(方里)	人口	平均每方里人口密度
大同縣		一九、二〇〇	二九七、〇二六	一五·四七
渾源縣		五、五三一	一七六、六一二	三二·九三

神池縣	寧武縣	平魯縣	左雲縣	朔縣	右玉縣	天鎮縣	陽高縣	廣靈縣	靈邱縣	山陰縣	懷仁縣	應縣
四、〇三〇	五、二〇〇	七、七二五	四、三七一	九、五四五	一、〇〇〇	四、九〇八	九、二五〇	三、九三〇	七、二二五	二、〇九二	二、六五五	七、八七五
四九、〇三四	七〇、一八六	三三、一九九	七六、六七〇	一七三、九二一	八一、九八七	九一、五五八	一〇三、九一八	八四、八八八	一一六、六二二	五九、二五〇	七九、四七二	一〇八、八四七
一二・一六	一三・四九	四・二九	一七・五四	一八・二二	七・四五	一八・六五	一一・二三	二一・六〇	一六・一四	二八・三二	二九・九三	一三・八二

偏關縣	四、〇七一	三八、九八七	九・五七
五寨縣	三、七六一	四六、四四〇	一・二三五
忻縣	五、八〇二	二二二、六四四	四〇・〇九
定襄縣	二、一九三	一二一、六八〇	五五・四八
靜樂縣	一〇、二九八	九九、九五四	九・七一
代縣	五、九三五	一一二、三一二	一八・九二
五台縣	八、七一八	一九七、八八七	二二・六九
繁峙縣	八、四七九	一一一、二七一	一三・一二
崞縣	七、四五二	二三八、八八〇	三二・〇五
保德縣	三、〇〇五	五三、三一九	一七・七四
河曲縣	六、二〇一	一〇五、〇八〇	一六・九四
合計	一七〇、四四八	二、四六一、六三四	一三・一〇

一 大同縣

大同縣周大同川地，戰國趙置雲中縣，漢爲平城縣，魏屬新興郡，晉屬雁門郡，後魏屬代郡，北齊改太平，北周改雲中，隋改雲內縣，初屬朔州，後屬馬邑郡，唐貞觀置定襄縣，尋廢，開元復置縣曰雲中，爲雲州治，遼析雲州爲大同縣，金元以後因之，清以前爲府治，至民國改爲大同縣。東界陽高、天鎮，南界渾源、應縣，西界懷仁、左雲，北界綏遠豐鎮。

地勢西北多山，東南平原，故北高南低，俗有北瘠南富之稱。迨後採礦業日漸發達，西北諸山皆成煤礦區，其富庶也不亞於東南。山脈有洪濤山，至縣西境，曰武州山，東北有白登山，白登山曲折西北走，至城北，則爲小孤山、牛皮嶺，現平綏路經此，形勢險扼。彌勒山、石窟山，縣延於西部，採掠山，遇駕山，斜互於縣北，皆爲本縣主要山脈。縣境有三大河流，一曰桑乾河，由縣西入境，橫貫東南部，入察哈爾。二曰十里河（卽武州河），由縣西東流，與御河相會。三曰御河，由北而南，會合桑乾河。大同縣城據御河西岸，介內外長城之間，與塞北交通頻繁，明代捍禦北方，卽倚爲重鎮，今更扼平綏鐵路的中樞，形勢愈險要矣。城市宏壯，商工并盛，農產物以

小麥、粟、黍、高粱、豆類、馬鈴薯爲大宗。工業以銅器、棉布、毛織、製粉、皮貨爲最盛，且有新式麵粉廠、蛋廠等。商業昔極興盛，今漸爲豐鎮所奪。礦產以煤爲特多，口泉一帶，已從事開採。次有鹽、碱等。交通有平綏鐵路橫貫縣境，東北部，設站於北關外，爲全線之中心站，地位極爲重要。同蒲路可直達陽曲，至風陵渡，爲省內唯一南北交通要道。此外有同泉支線，由大同至口泉，專爲運輸口泉煤炭而設。公路有晉北公路，由大同至陽曲，爲省有公路幹線之一。

教育頗發達，有省立第三中學，第三師範，及第五女師範，乙種實業學校各一，縣立男高級小學八，女高級小學一，初級小學有五百七十餘處。勝蹟有武州山石窟寺，距城西約二十里，雲岡有石窟寺，爲拓拔氏遺構，蓋千四百七十年於茲矣，鑿山爲岩，因岩鑄佛，爲東方古代美術之成績，與天龍寺、龍門齊名。九龍壁，在城內陽和街東北，相傳係明代王府屏壁，高約三丈，寬約十九丈，用五色玻璃甃砌，五龍分舞，無一同者。



## 二 渾源縣

渾源縣唐屬冀州，虞分恆山地爲并州，夏復爲冀州，春秋時代國，戰國屬趙，秦雁門郡，漢避諱改恆山爲常山，後漢爲崞縣，隋置平寇縣，唐置渾源縣，金升州，元省縣稱州，明清因之，入民國廢州稱縣。東界廣靈，東南界靈邱，南界繁峙，西界應縣，北界大同。

地勢大概東北高而西南低，縣境東、南、北三面，重山包圍，南距城三里，卽恆山之脈，幾佔全境三分之二，地勢高度，海拔五千餘尺，唯西部有坦豁平原。水以渾水爲著，西流至應縣，北折注入桑乾河。

農產物以莜麥、小米、高粱、馬鈴薯爲主。苧麻出產亦夥。手工業有製麻紙、粗磁、柳器等。礦產有煤。交通，因僻居山地，四鄰險隔，故甚不便。

渾源城周四里有奇，有東、南、西三門，商業不盛。學校有縣立中學一，男高級小學五，女高級小學二，女師範講習所一，初級小學有三百十餘處。名勝有神水泉，在城西北上韓村，驚蟄前後，水從崖下兩洞湧出，聲吼如雷，入渾河達桑乾，節前出，歲

必稔，邑人以此卜歲云。壽星山，在小道溝村東北三里許，形似壽星故名，下有泉，味清冽，暑時有患熱疾者，往往飲之而愈。

### 三 應縣

應縣漢陰館縣，晉爲廣武縣，隸雁門郡，隋改神武，隸馬邑郡，唐置金城，後改應州，元隸大同路，置金城縣，明隸大同府，省金城縣入州，清因之，民國廢州稱縣。東界渾源，南界繁峙，四界山陰，西南界代縣，西北界懷仁，北界大同。

地勢東南邊界一帶，山脈東西橫走，西接雁門，儼如障壁。東南有翠微山，西南有饅頭山，山脈延亙二百餘里，長城卽緣附於其南麓。東北有龍首山、邊耀山，高峯相接，與雁門遙相呼應。西北境則爲平原，有渾河、桑乾河交流其上。近來築隄開渠，灌溉田畝，頗資利用。

應縣城周五里有奇，關東、西南三門，外各有關，雉堞已頽，商業不振，手工業有蔗糖、麵粉等業。農產物有黍、粟、高粱、麥、豆、胡麻等。西北一帶，產鹽、鹹，爲主要輸出物。

之一，行銷於大同河北一帶，年額十萬餘元。人民富耐苦與冒險性，多營商於遠方者。教育不甚發達，學校有男高級小學六，女高級小學一，初級小學有一百八十餘處。交通不便，僅有舊官道，山徑崎嶇，至感困難。勝蹟有釋迦塔一座，在城內西北隅佛宮寺內，高三十六丈，六層八角，全用大木疊成，規模宏壯，二十里外，即望見之，相傳爲遼代建築物。神農廟，在縣東北龍首山上，傳爲唐神醫李念所建，歷經重修，俗稱廟山。

#### 四 懷仁縣

懷仁縣漢沙南縣，隸雲中郡，隋開皇中，移雲內於此，唐隸雲州，遼改懷仁縣，金貞祐中，改爲雲州，元復爲懷仁縣，後仍之。東界大同，東南界應縣，南界山陰，西界右玉，北界左雲。

縣境據桑乾河流域平野上，故地勢平坦，山有蘆子山，得勝山。水有桑乾河，三里河，北沙河等。但水利甚微。縣城位於應縣西北六十里，大同西南八十里，爲大同

南方的門戶。城周三里，僅有東西二門，工商業不盛。農產物以穀、黍、稷爲多，豆類也有。林木多松、柏、榆、槐，鑛產有煤、鐵、鹽、鹹等。交通昔日已甚便利，今同蒲路又成，北接平綏，南達隴海，則交通更加便利了。

教育不甚發達，學校有女師範講習所一，男高級小學五，女高級小學一，初級小學有一百四十處。

勝蹟有石香柱，在該縣滋潤村，柱係八稜形，高約五尺，體形完整，惟字跡已模糊，爲晉太康十八年所造。一在該縣西關，亦係八稜形，高約三尺，形狀依舊，而字已不顯，相傳係明代之物。陳家峪，爲宋楊繼業兵敗處。

## 五 山陰縣

山陰縣始於元，其得名之義，由於石晉以山後賂契丹，名曰陰館，後轉爲山陰云。東界應縣，南界代縣，西界朔縣，北界懷仁。

地勢北高南低，山有覆宿山、青嶺等；水以桑乾河爲大，橫貫全境，折北流入懷

仁境。其他有黃水河、木瓜河、神泉等，可資灌溉。農產物以高粱、黍、豆爲主。葫麻、藍靛出產極夥。礦產有鹽、鹹、煤等，以鹽爲輸出主要物品。工商業不盛，僅有手工業麵粉、釀造等業。交通昔日不便，今大同北縱幹線經過，已便利多矣。

教育不甚發達，學校有省立第四貧民高級小學一，縣立男高級小學二，女高級小學一，初級小學有一百十餘處。勝蹟有王丞相府，在城內，府內有木質紗帽盒，係明代王丞相家屏之遺物。王丞相墓在河陽堡村之西，現尙存有墳垣墓跡，垣外有石人石馬等物。關壯繆刀，在縣南關帝廟內，現僅有刀柄，計重八十餘斤。

## 六 靈邱縣

靈邱縣漢置靈邱，屬代郡，後周始置蔚州，靈邱稱郡，唐時稱州，金貞祐二年，曾升爲成州，四年爲代州支郡，元明皆屬蔚州，清雍正六年，始割蔚州，改屬河北，靈邱留屬大同府，入民國廢府，東界河北涿源，南界河北阜平，西界繁峙，渾源，北界廣靈。地勢大概北多平原，南多山地。全境重山疊嶺，四面環抱，皆屬恆山支脈，恆山

自渾源縣蜿蜒東南趨，分散全境，直至城東南二十里，危峯聳起，名曰太白山，高出平地六百餘尺，有常年不消之冰。水以唐河（即澆水）爲大，源出渾源縣東南境之鎗峯嶺，流經城南，復東南流入河北境。水流喘急，無航灌之利。

農產物以小米、莜麥爲主，山藥、高粱、豆類次之。蔬產甚夥，質甚軟，與小米同爲出境大宗。牧畜多羊、牛、牛皮、羊毛，每年輸出也不少。工商業均不發達。交通以舊道路爲主，但山路崎嶇，極感不便。若代廣汽車路通，則受益非淺了。

靈邱縣南瀕唐河，城周四里，東城外有小沙河南流注之。唐河與南城間，有東西二城門，城內商業不盛。學校有男高級小學六，女高級小學一，初學小學有二百七十餘處。勝蹟有趙武靈王墓，在城西二里許，自民八稍事建築後，頗清潔可觀。李存孝之牧羊地，在古城，即距今城東北十里之處。覺山寺，在縣西二十里，有古塔一，建於北魏，凡十三層，今仍矗立寺中，並無損壞。

## 七 廣靈縣

廣靈縣春秋時爲代子國，戰國屬趙，秦屬代郡，漢爲延陵縣，東漢廢，晉隸代郡，北魏隸蔚州，隋爲鎮州，唐安邊縣，後梁改隆化縣，後唐名興唐，析置廣陵縣，金稱廣靈縣，明清及民國因之。東界察哈爾蔚縣，東北界察哈爾陽泉，南界靈邱，西界渾源，北界大同。

地勢大概爲高原，多邱陵地，西、南、北三面均爲山嶺環繞，山之著者有加斗、留老、六稜等山。正東一面與蔚縣接連，成一大平原。縣南有壺流河，發源於沙泉村，東流會枕頭河，經蔚縣入桑乾河。

農產物以雜糧爲多，麻類出產甚夥，爲主要輸出品之一。鑛產有煤，銷行於察省者，亦屬不少。工商業均不發達。交通頗困難，惟東通察哈爾省有大車道，尙屬便利。

教育不甚發達，學校有男高級小學二，女高級小學一，初級小學有一百七十餘處。勝蹟有神水堂，在城東南里許，四面皆水，中環壺山，如萬斛珠玉，隨地湧出，匯爲大沼三，廣可數十里，土人名曰老海、二海、三海。廣靈之勝景，當推此爲首。長城在

直峪山，爲漢武帝所築故址。六郎城，在林關峪，爲宋將楊延昭所築故址。

## 八 陽高縣

陽高縣漢置高柳縣，屬代州，爲西部都尉治，遼置長青縣，屬大同府，金更名曰白登，明洪武建陽和衛於此，清初改稱陽高衛，雍正二年，改衛爲縣，民國仍之。東界天鎮，西南界大同，北以長城與察哈爾綏遠分界。

地勢西南爲平原，北境屬山嶽地。山以雲門山爲大，高二千尺，四時生雲，俗呼「戴帽雲」。水有白登河、桑乾河，頗饒灌溉之利。縣城西南距大同一百三十里，平綏鐵路繞行於城西北二面，城周十里，有東、南、西三門，商業尙盛。工業僅有麵粉、釀造等業。農產物有雜糧、胡麻、菜子等，並產蘑菇。牧畜多牛、羊等。鑛產有石鹼。交通有平綏路橫貫縣境，西南接同蒲直達陽曲，故甚便利。

教育不甚發達，學校有男高級小學三，女高級小學一，初級小學有一百三十餘處。勝蹟有陽和台，一名北台，在縣城北垣上，寬廣各數十丈，高數十級，爲明正德



年間所建。白登，金時所建，在城南二十里，昔日漢高帝被圍之處。織錦莊，在縣境西北五里，爲邑人春夏間遊息之所。

## 九 天鎮縣

天鎮縣漢爲陽原縣，後魏置廣牧縣，遼、金並名天成縣，元省，明洪武間置天成，鎮遠二衛，清初改爲天鎮衛，雍正三年，改衛爲縣，民國仍之。東界察哈爾的懷仁、陽泉，南界大同，西界陽高，北界察哈爾。

地勢全境爲陰山餘脈所盤紆，山嶺重疊，地勢高亢，南境桑乾河畔，俱有平原。縣城位於平綏站南五里，周四里餘，分爲四門，工商業均不甚盛，以運輸業稍發達。農產物以粟、黍、馬鈴薯爲多。牧畜多羊、牛。礦產有銀砂、石鹼等，縣民以製鹼爲業者爲多。皮毛、小米和鹼，爲天鎮縣三大輸出物品。交通因平綏路所經，故甚便利。

教育不甚發達，學校有男高級小學校四，女高級小學校一，初級小學有一百七十處。勝蹟有慈雲寺，在縣城西街，建於唐代，清乾隆時，頒發藏經全部，庚子德宗

西幸，曾駐此，爲塞北巨剝。玉泉山，在縣南三十餘里，岩高百尺許，泉由山嶺下注，有瀑布三，中瀑尤極奔騰澎湃之致，上有團華寺，亦清幽絕倫。

## 一〇 右玉縣

右玉縣漢爲楨陵縣，後漢爲定襄郡治，建安末，郡縣俱廢，後魏置善無縣，隋唐以後爲朔州地，元爲豐淨二州南境，明洪武中，置定邊衛於此，永樂七年，改置大同右玉衛，正統十四年，改名右玉林衛，清雍正三年升爲朔平府治右玉縣，民國廢府存縣。東界左雲，東南界懷仁，南界朔縣，西界平魯，北界綏遠的涼城與和林格爾。

地勢爲高原地，四周山嶽圍繞，皆在四千尺以上。城瀕滄頭河右岸，周九里十  
三步，工商均不振。農產物有雜糧、麻等。工業有毛織、白紙，但出產甚少。居民多側重  
牧畜，馬、牛、羊最多，交通因緊據邊塞，爲與綏遠交通要衝，但自平綏路通車後，往來  
客四遂稀。殺虎口，在城北二十里，長城繞之，爲通綏遠要道，漢、蒙出入貨物必經此  
口，政府於此設關征稅。近來稅關，已移於豐鎮。威遠堡，在城西南五十里，明正統初

築城，周五里餘，商業尙盛。

教育尙發達，學校有省立第七中學一，縣立男高級小學二，女高級小學一，初級小學有三百三十餘處。勝蹟有寶寧寺，在縣城東街，佛像莊嚴偉大，爲唐時的建築物，現已頽廢。雷峯，在城西十里雷公山上，土人恆禱雨於此，故有「雷公占雨」之沿稱。古城，在縣東南五十里，爲漢明妃舊居。南古城，在縣南七十里，爲劉武周行營。

## 一一 朔縣

朔縣戰國屬趙，秦置馬邑縣，北魏孝昌中，改朔州，隋改鄜陽縣，置代郡，尋曰馬邑郡，唐曰武州，明省鄜陽縣入州，屬大同府，清雍正三年，改隸朔平府，民國改縣。東界山陰，南界代縣，寧武，西界神池，北界平魯，右玉，懷仁。

地勢西、北、南三面，羣山環繞，東則概爲平原。洪濤山脈，環繞於縣境的北西兩面，洪濤山峯，在縣東北三十餘里。里塚山，在縣西北三十里，高三千餘尺，特出羣峯

之表。翠屏山在縣西南七十里。當此山脈環繞的中間，展爲朔縣平原。桑乾水斜流於其中。

農產物多穀，有米糧川之稱，並產胡麻籽、馬鈴薯等。商業爲羊毛、雜穀。工業比較繁盛，以釀造燒酒、黃酒、榨胡油，及羊毛洗滌場爲主。牧畜多牛、羊、馬。礦產有煤、紅白土、皮硝等。交通甚不便利，至大同、代縣、寧武等處，有大車往來，如到平魯、偏關等地，只能用驢騾。如果大朔、朔右汽車路通，則便利多矣。

朔縣城周九里有奇，分爲四門，爲山西一內地都市，商業尙盛。學校有省立第一職業學校一，縣立男高級小學七，女高級小學二，初級小學有四百八十餘處。勝蹟有鐵錚，現保存於縣政府西院，爲唐代古物。石佛，爲唐時古像，身軀面目完好如故，現珍藏於縣公款局內。魏碑，現在該縣內崇福寺內保存，高一尺許，一面鐫字，三面皆鐫有佛像，誠可珍寶之物。司馬泊村，在縣東北三十里，有唐尉遲敬德廟，廟外金龍池，爲尉遲敬德洗馬處。

## 一二 左雲縣

左雲縣唐置宣德縣，遼爲昭勝軍，金改名宣寧，明永樂七年，設大同左衛，正統十四年，移雲川衛併入，名左雲川衛，清初名左雲衛，雍正三年，升爲縣，今因之。東界大同，南界懷仁，西界右玉，北界綏遠涼城。

地勢東西南三面，概爲山地，惟城北一帶，爲大平原。境內無大河流。縣城周約十里許，城內東西兩隅，盡爲農田。商業多小規模，工業僅手工業而已。農產物以小米、麥、黍等爲多。畜羊最盛，故羊毛產額頗鉅，每年有大宗輸出。鑛產以煤爲主，應朔諸縣燃料，多取給於此。交通東至大同，僅一日程，即可達平綏路車站，直聯同蒲路，不可不謂便利。

教育不甚發達，學校有男高級小學三，女高級小學一，初級小學有三百三十處。勝蹟有魁星樓，在城內，爲明代的建築物，工程極巧，傳爲奇物，尤以樓頂著稱。蹄窟嶺，在該縣飲馬泉村，相傳漢明妃王嬙出塞時，途徑此地。鐵獅銅馬，在城內關帝廟內，爲明代所造，一雙獅除兩眼爲銅所製外，全身皆係鐵質，馬則爲銅所造，現馬

首已毀，補以泥首。

### 一三 平魯縣

平魯縣戰國時趙惠文王於此置武州，漢置中陵縣，隋唐俱朔州地，明成化中，置平魯衛於大同，嘉靖中移此，清雍正改稱平魯縣，民國因之。東界懷仁，東北界左雲，南界朔縣，神池，西界偏關，北界右玉。

地勢爲高原，四面山脈圍繞，高出海面一千二百餘尺，遍地砂磧。山以天門山爲著，在城南四十里，東西與朔縣諸山相連接，縣延數百里。水以滄頭河爲大，東流折北，入右玉境。

平魯縣城周六里，有東、西、南三門，北面城壁，則高踞北固山上，工商業不振。農產物以莜麥、蕎麥、胡麻籽爲大宗。蔬菜有山藥、白菜等，大頭白菜味甚佳，頗馳名。工業僅有麵粉、榨胡油、釀酒等。胡油爲出口大宗。重要市鎮有井坪，在城南六十里，築城周五里，西屏雁代，東障朔應，爲西路之險，爲交通要地。交通無汽車路，鐵路可循。

僅持舊有官道而已。

教育不發達，學校有男高級小學一，女高級小學二，初級小學有一百五十餘處。勝蹟有千佛洞寺，在城北北固山上，爲明代所建，寺壁上刻有千石龍，形跡宛然。馬蹄梁，在城東北三里許，石上有馬跡，形深五六寸，相傳爲關壯繆的馬跡。

#### 一四 寧武縣

寧武縣唐末於此置寧武軍，後廢，明景泰元年，置寧武關，弘治十六年，置寧武所，清雍正三年，升爲縣，民國仍之。東界代，崞二縣，南界靜樂，西界五寨，北界神池。

地勢甚高，爲山西第一高原，地瘠多山，林箐深密，管涔山盤鬱於境內，海拔在七千尺以上。水以恢河爲著，源出縣西南四十里的分水嶺，東北流經縣城南門外，距城十餘步，折東流至東園村，復東北流出長城的陽方口，至朔縣而合於桑乾水。農產物以莜麥爲主，豌豆、扁豆、黑豆、馬鈴薯亦間產之。工業以寧武毯最爲著名。林木多樺樹，故寧武商業以木行爲首。鑛產以煤、鐵最豐，並產鑿。又產一種包金。

土，色類黃金，畫工取以絢采，有白、紫、紅之分，均供塗飾之用。

寧武縣城周七里二十步，分爲四門，工商業尙盛。教育頗發達，學校有省立第五中學一，縣立男高級小學三，女高級小學一，初級小學有二百二十餘處。交通除縣東陽方口爲南北往來大道外，其餘山地，多係小路。近同蒲路成，則交通更加利便了。勝蹟有周遇吉墓，在城東南二里，遺跡今尙依然，土人甚敬禮之。周公祠，在城內，爲明三關總兵周遇吉全家殉難之紀念。汾河源，在該縣管涔山的聖母廟下，旁有古碑文，刻「汾源靈沼」四字。

### 一五 神池縣

神池縣漢樓煩馬邑地，魏置神武縣，北魏爲神武郡，遼復稱神武縣，後改武州，明爲神池營，清雍正三年，改爲神池縣，民國因之。東界朔縣，南界寧武，西界五寨，北界偏關。

地勢甚高，東、北、南三面多山，僅西部較平，山以摩天嶺爲大，水則有達木河。農



產物以菽麥爲主，豆類、胡麻籽、馬鈴薯等出產亦夥，山藥、蘑菇，每年出產也不少。藥材有黃芪等。商業不盛，工業僅有手工業榨胡油、扁豆粉，而胡油爲本縣出產大宗。交通不便，東西可走大車，南北只能行高脚。若神偏汽車路通，延長南達寧武，接同蒲路，則交通便利了。

教育不甚發達，學校有男高級小學四，女高級小學一，初級小學有一百七十餘處。勝蹟有西海子，在西城外，周圍七里，傳爲仙人所居，本縣縣名卽由此而起。轆轤窟在該縣高家窟村東南列石峯下，峯勢巍峨，高聳二十餘丈，中有石洞多處，內有雕刻佛像，又有「懸空寺」之名。

## 一六 偏關縣

偏關縣漢置美稷縣，後魏末廢，五代北漢始置偏頭砦，元改砦爲偏頭關，清雍正三年，升爲縣，民國因之。東界平魯，神池，南界五寨，西界河曲，北界綏遠清水河縣。地勢山高路隘，北部多沙漠，南郊多平原，省北礮瘠之地，無踰此地。地形東仰

西伏，古名偏關，以此有偏關河源出東境高家灣，繞縣城南及西而西北流，注入黃河。

偏關縣城周五里十八步，分爲四門，但北門已傾圮。工商業不盛，工業僅有手工業毛織、麵粉、榨胡油、釀造業等。農產物以莜麥、穀類、胡麻籽爲主。地瘠民貧，人民多出口貿易，以謀生計。交通不便，山脈阻隔，一切運輸事宜，皆用驢騾載。僅縣城至老營堡及水泉營一帶，頗爲平坦。若至神池汽車路通，則交通便利了。

教育不發達，學校有男女高級小學各一，初級小學有八十餘處。勝蹟有九龍寺，在城西北，爲唐之建築，傳爲尉遲敬德所建造者，今寺址與碑尙存。白龍洞，在城東北六里之山中，幽谷危岩，風景宜人，山凹間有白龍殿，並有碑記，爲明代所建。萬佛洞，在城西北二里之山間，峭壁懸崖，石磴曲折，中塑萬佛小像，建於明代。

## 一七 五寨縣

五寨縣遼以前爲神武地，與神池略同，明嘉靖間，始建五寨城，清雍正三年，升

爲縣，民國因之。東界神池，寧武，南界靜樂，岢嵐，西界河曲，北界偏關。

地勢全境多邱陵，管涔山由寧武西來，遠近逶迤，綿繹相屬，有林溪山、蘆芽山等最著名。中部及西北一帶，頗平坦。農產物以莜麥、穀物、豆類爲主，蔬菜出產頗夥。樹林多松、柏、榆、槐、樺等，每年輸出不少。礦產有煤。工商業不振。教育不發達，學校有省立第六貧民高級小學一，縣立男高級小學三，女高級小學一，初級小學有九十處。

交通，東至神池，西南至岢嵐，河曲，皆有車馬大道。鎮內各大村鎮，亦有車馬可通。勝蹟有武州故城，在該縣大武州村，按武州爲遼之故城，現僅存遺跡。東雲山爲該縣名勝之一，山上有寺，以山爲名，往遊者題詠頗富。

## 一八 忻縣

忻縣春秋晉地，戰國時屬趙，秦隸太原郡，漢陽曲縣地，魏改新興郡，北魏置肆州，隋開皇初，復置新興郡，尋廢，十八年置忻州，唐貞觀元年，置懷化縣隸順州，宋仍

名忻州，元初改九原，置宣撫司，明除秀容縣，止領定襄，隸冀寧道，後隸寧武道，清爲直隸州，屬山西，民國始定名爲忻縣。東界定襄，南界陽曲，西界靜樂，北界崞縣。

地勢南有赤塘、石嶺之阻，北有忻口、雲內之隘，定襄、靜樂分峙東西，寧武、雁門、環山拱後，誠全晉屏藩，省北的重地。縣南三十五里有繫舟山，西南六十里有白馬山，西北五十里有陀羅山、程候山、金山橫互於北，七峯山、虎頭山，縱列於東。其他小山有五峯、馬鞍、石蛇、獨擔、鳳凰諸山，皆盤曲境內。滹沱河自崞縣入境，南趨定襄縣，有雲中牧馬兩河，自西向東注之。牧馬河，源出於白馬山，西南流入縣內，經定襄入滹沱。雲中河在城北三十里，源出雙尖山，東北入定襄，會牧馬入滹沱河。

農產物以穀類、高粱爲主，大麥、小麥、黍等次之，蕎麥、芝麻、豆類、馬鈴薯及麻皆有。蔬菜類出產尤夥。果品有桃、杏、李、葡萄等。林木有松、柏、榆、槐、椿、樺等類。藥材有甘草、知母、黃芪、蒼朮、荊芥、柴胡、防風、益母草等屬之。鑛產有獨擔山的雲母石，程候山的紅水晶，小山溝的石灰，尤爲忻縣特產。

忻縣城周九里餘，分爲四門，工商業尙盛。交通南至陽曲，東至定襄，北至崞縣，

均有汽車路直達，今同蒲路成，更加便利了。教育頗發達，學校有縣立中學一，男高級小學八，女高級小學五，初級小學有五百八十餘處。名勝有九龍岡，在縣城之西，城內西部，尙坐落岡上，登此岡而左右望，忻城全市在目，歷歷如繪，風景絕佳，爲忻縣勝地。元遺山墓，在城南十里之韓岩村外，爲詩人元遺山之墓，遊者甚多。中有野史亭，相傳元遺山纂金史，築此亭。忻口故城，在城北五十里，相傳漢高祖自平城還，駐此築之。

## 一九 定襄縣

定襄縣本爲冀北之墊，舜分冀東之地爲并州，卽隸并，東漢末，民爲匪擾，他徙，其地遂空，建安中，始置定襄縣，屬新興郡，魏晉因之，惠帝時改定襄縣，屬晉昌郡，後魏改秀容縣屬肆州，開皇時定襄復并秀容，屬雲州，十八年改秀雲爲忻州，武德四年，析秀容復置定襄，天寶初，改定襄郡，宋元祐初，復置定襄縣，明并秀容於忻州，仍稱定襄，清因之，隸忻州，民國初，離忻州而獨立，東界五台，西界忻縣，南界陽曲，孟縣，

北界崞縣。

地勢東南部山脈綿亙，餘皆平坦。七岩山峙立於南部，與孟縣接界，爲本縣之大山。滹沱河自忻縣入境，流自藍台鎮，與自忻縣東流而來的雲中河會合。牧馬河亦自忻縣東流，至陳家營會於滹沱，東流入孟縣北境。有廣濟渠，忻、定、台三縣均沾此利。

農產物以高粱爲最，黍、菽、棉花次之，蔬菜瓜果甚少。木材以榆、柳、楊爲最夥，松柏、槐、椿等次之。鑛產有硃砂、石、吸鐵石等。手工業有蔣村的麻紙，東霍村的草紙，智村的香，頗著名，每年輸出不少。交通頗便利，向有由省垣通龍泉關的大道，橫貫境內，又爲至五台、朝山必經之路。近由忻縣達河邊村至五台的汽車路已通，交通益便。

教育頗發達，學校有縣立中學一，男高級小學四，女高級小學二，初級小學有一百八十餘處。勝蹟有趙襄子墓，周圍約四十四畝，有奇，墓占十一畝餘，在縣城東五里。霍去病墓，在縣屬西邢村西，墓地無幾，有斷墓碑可考。七岩山，在城東南十八

里許，山極秀麗，山腰有洞凡七，故名。

## 二〇 靜樂縣

靜樂縣古樓煩地，春秋屬晉，漢汾陽縣地，後漢省入九原，北魏併入定襄，隋初置岢嵐，後改汾源，大業時始改稱靜樂，唐置管州，宋置靜樂軍，明改州，今稱縣。東界忻縣，陽曲，南界交城，西界岢嵐，嵐縣，西南界方山，北界寧武，西北界五寨，東北界崞縣。

地勢北倚管涔山脈，東憑雲中山脈，全縣地處山中，一啓眼簾，則山滿目之概。西隔汾水，有山脈南北縱走。南隔碾水，有天柱山峨峨巍聳。城東北隅有岑山，東北百二十里，有巾字山，城東七十里有懸鐘山等。河流有汾水，貫流南北，東有碾河，西有嵐河，均會入汾水。

靜樂縣城周四里餘，開南北二門，又有南郭城，設東西南三門，工商業不盛。農產物以小米、麥、豆、高粱、莜麥爲大宗。礦產以煤爲主，尙可供嵐縣一部份之用。牧畜

多牛、馬、羊，也爲出口主要商品之一。交通不便，如嵐靜支線汽車路通，即可與太興支線連接，於是，則交通便利了。

教育不甚發達，學校有男高級小學五，女高級小學一，村立男高級小學一，初級小學有一百八十餘處。勝蹟有天柱山，在城南二里許，山上有關帝廟，爲該縣風景之一。藏經，在城北郭眞武廟內，計經六百三十八函，六千三百四十卷，現尙完整，裝木櫺十具，珍藏之，爲明時比丘僧圓正，由金陵請領者。巾字山，山岩瀑布，滴水如雨，故稱巾岩瀨雨。趙王城，在城南二里，係趙武靈王所建，現僅存遺基。

## 二一 代縣

代縣春秋屬晉，戰國屬趙，置雁門郡，秦因之，漢時爲廣武縣地，屬太原郡，三國魏始移雁門郡治廣武縣，晉因之，後魏屬司州，太和中，改屬肆州，後周大象元年，移肆州來治，隋開皇初，改州爲代州，唐仍之，清升爲直隸州，民國廢州稱縣。東界繁峙，應縣，南界五台，崞縣，西界朔縣，北界山陰。



縣境南北縱長，北有夏屋、雁門，句注諸山脈，環若列屏，雁門關夾峙於兩山之間，形勢天然，自古倚爲重鎮。南阻五台山脈，兩脈平行環抱，北高南低，滹沱河橫貫其間，兩岸爲平原。

農產物以黍、粟、高粱爲大宗，稻、麥、豆類次之，山間多產莜麥、馬鈴薯，爲民間主要食物。而胡麻、菸葉、青靛、青椒，尤爲特產。果品種類甚多，而以桃爲最美，有「代桃」之稱。菜類亦多，以白菜爲美。工業有榨胡油、釀酒等，每年輸出頗多。手工業品有紅銅佛像、木碗、木珠、漆器等，多運銷歸綏、多倫及五台山等處。交通南北有汽車路，東西有大車路，故交通甚屬方便。

代縣城傍滹沱河，城周九里十三步，分爲四門，爲附近物產之集散市場，商業頗呈活潑氣象。教育頗發達，學校有省立第五師範，第三女師範各一，縣立中學校一，男高級小學五，初級小學有二百九十餘處。勝蹟有古雁門關，在縣西北五十里，卽今之太和嶺，宋靖康二年，金人劫欽宗帝后自鄭州而北，至代度 太和嶺，卽其地也。天寧寺，在城內北隅，爲唐代所建，鉅麗爲全縣冠。圓果寺在城東北隅，爲隋初所

建，有古塔十三級，高十二丈，爲本縣最古之寺。晉王墓，在該縣七里舖，卽晉王李克用之埋葬地，今人在墓南新建大殿之間，塑有李克用偶像。

## 二二 五台縣

五臺縣古冀州地，春秋屬趙，漢置慮虜縣，晉時廢縣，北魏復置縣，曰臚夷，隋大業初，改曰五臺，五代北漢置寶車軍，金改爲臺州，明洪武二年，廢州，復爲五台縣，今因之。東界河北阜平、靈壽、平山三縣，南界盂縣、定襄，西界崞縣，北界代縣、繁峙。

地勢若以南北比較之，北部多大山，西南稍平坦。東有太行山，長城嶺。五台山環拱於北，爲本縣與代縣繁峙的分水嶺，就中以北台最高，約達萬尺。東南有鐵拐山脈，東西橫走。西南有段畝山等。河流有漳沱河，橫流於南端，納縱貫縣境的清水河，東南流，逾盂縣北境，而入河北。

農產物以小米爲大宗，高粱、玉蜀黍、莜麥次之。藥材以台參、黃芩等爲多。果品有桃、梨等，蓮銷於歸化、大同、豐鎮等地。礦產有煤，出產頗豐。河邊文山所出之台硯，

尤爲特產。

五台縣城瀕清水河的西岸，周四里許，有南西北三門，工商業不盛。其市鎮東冷鎮，在城南三十里，滹沱河北，地當交通要衝，故商業之盛，冠於全縣。河邊村在縣西南，滹沱河南，東倚文山，石可製硯，握交通要樞。豆村鎮在城東四十餘里，商業繁盛，與縣城相伯仲。交通因東北南三面羣山環繞，山路崎嶇，殊不便利。惟西面有汽車路由縣城直達忻縣，連同蒲路，爲唯一捷徑。

教育頗發達，學校有私立川至中學一，縣立男高級小學七，女高級小學二，初級小學有五百四十餘處。勝蹟有五台山，在縣北，高三千零八〇公尺，周迴四五百里，磅礴鬱結，五峯聳峙，若台，翠色蒙茸，琳宮紺宇，遍布於重密疊巘間，就中以清涼寺爲最著，有菩薩頂，相傳爲文殊菩薩顯靈處，爲我國佛教三大聖地之一。又爲喇嘛教之靈地。每當夏季，蒙人之來頂禮布施者極衆，因之成爲定期的會集，蒙古及晉北之騾馬驢牛，均聚此求售，極其繁盛。

二二三 繁峙縣

繁峙縣春秋時晉霍人邑，秦置繁峙縣，漢時境內尚有蓀人、鹵城二縣，而繁峙古城，則在渾源，魏改峙爲峙，北魏升郡，東魏置武州，隋復名爲治，金改堅州，明洪武初，復爲繁峙縣，今因之。東界渾源、靈邱及河北阜平，南界五台，西界代縣，北界應縣。地勢南北皆山，中夾渾沱河，岸距兩側山皆十餘里，平原絕少。而渾沱河又爲東西的襟帶，且清涼、五峯屏其前，雁門、八隘障其後，而平型關翹峙東北，爲通北平的要道，亦軍事上所必爭之地。山有秦戰山，其西有小孤山，其北有梅回山，又東北十里有平型嶺，平型關卽在其中。

繁峙縣城瀕渾沱河的北岸，城周三里，工商業均不發達。農產物以粟爲主，菽、麥、高粱、豆、黍次之。稻產於城近郊及渾沱河南北岸諸村有之。礦產有水晶炭等。交通因係山地，難於蜀道，自代靈汽車路通，則便利多矣。

教育尙發達，有縣立中學一，男高級小學五，女高級小學三，初級小學有三百三十餘處。勝蹟有七郎墓，在東留守村之東，相傳爲宋代楊業之子七郎墓，高九尺，

周圍七丈餘。劉元帥墓，係元代遺跡，在大宋村西南，墓尚完好，並有碑誌。

## 二四 崞縣

崞縣漢置原平縣，後魏永興二年析置石城縣，北齊改爲北顯川，隋開皇中，改縣曰平寇，大業初，改爲崞縣，五代後梁析置白鹿縣，宋仍省入崞縣，元升崞州，隸冀寧路，明初改州爲縣，後因之。東界五台，南界定襄、忻縣，西界寧武，北界代縣。

境內山脈連亘，地勢大概西北高而東南低，逐漸傾斜，高度不一，土壤大半礫瘠，惟滹沱、陽武二河流域，爲全縣農產最富之區。縣城瀕滹沱河的西岸，周六里餘，工商業尙盛，手工業有榨油、造紙、製葦蓆等。農產物有麥、稻、高粱、豆、玉蜀黍、穀類等。水菓以梨爲特產，礦產有煤，並產鹽、鹹。交通因有省汽車路縱貫其間，南北交通，尙稱便利。

教育尙發達，學校有縣立中學一，男高級小學七，女高級小學四，初級小學有四百九十餘處。勝蹟有扶蘇墓，在城西南太子崖，草木圍繞，略具墓形。漆郎山，在城

東南一百二十里，上有洞，洞內有智伯及豫讓像各一，俗傳此處即豫讓漆身報主之所，土人念其忠，因立廟祀之。

## 二五 保德縣

保德縣宋淳化四年，始析嵐州地，置定羌軍，景德二年，改保德軍，金大定二十二年，稱保德州，清雍正三年，升爲直隸州，民國廢州改縣。東界崞嵐，南界興縣，西臨黃河，北界河曲。

地勢爲邱陵地，全境山嶺重疊，邱陵起伏無窮，平原方里之地，實所罕見。其主要山脈爲陵山脈，實係崞嵐山的餘脈。黃河自塞外流來，順流而下，成爲山陝天然的界限。惟水流甚急，河內亂石嵯峨，波浪澎湃，聲聞數十里，即所謂天橋峽是，無舟楫之利。

保德縣城周七里餘，分爲四門，商業尙盛，輸出品有煤、鐵、蔴紙、粗磁等。手工業有陳家梁鐵匠鋪的磁器，楊家灣的造蔴紙，每年行銷頗廣。農產物不豐，以小米、豆

類較多。天橋下產鯉魚，青魚如鯽，肥美勝常，爲他處所不及，爲保德特產。交通不便，運輸專賴牲畜，將來廣保，原保汽車路通，則便利多矣。

教育不發達，學校有男高級小學二，初級小學有一百四十處。勝蹟有臥龍灣，在城東二十里，有石龍長丈餘，闊五尺，全體鱗甲，歷歷可數，魯班石像，在城南二十里之楊家灣。吳王墓，在縣南五十里劉家塢村，卽漢吳王的墳墓，現跡尙在而墓已平。

## 二六 河曲縣

河曲縣漢太原郡地，唐隸嵐州，五代北漢始置雄勇鎮，宋太平興國中，建火山軍於此，金置河曲縣，又改澳州，元省澳州併入保德，明置河曲縣，後因之。東界偏關，五寨，南界岢嵐，保德，西臨黃河，北界綏遠，鄂爾多斯旗。

地勢全境峻坂隘路，跬步皆山，唯附城濱河之地，稍稍膏腴，卽縣志所謂「園地」。餘則岡陵起伏，間有砂磧，故農產物不豐。黃河自偏關入境，石壁峭聳，河出其

中，皆如斧鑿，略擅舟楫之利。

河曲縣城周三里八步，有東西南三門，西倚黃河天險，商業尙盛，爲蒙人陝人交集之所。手工業有製毡、釀酒、榨油等業。農產物以黍、粟、麥、菽、麻、藍爲大宗，果品產額亦夥，牛、羊皮，出產亦不少。黃河之鯉，味最鮮美，前清時，爲貢品。鑛產有煤、鐵、硫磺等，以煤出產最多。交通陸用驢馬，甚感困難。水則上達包頭，下至保德，可行小舟。

教育不發達，學校有男高級小學三，初級小學有九十餘處。勝蹟有火山軍舊址，在城西南七十五里之處，係宋太平興國年間所建，岩石俱赤。



## 第二章 南部

南部所轄縣邑，即舊河東道所轄者，包括平陽、蒲州兩府，及隰、霍、絳、解四州之地，由三十五縣組織而成。黃河曲抱於外，汾水斜注於中，全境雖在舊三道中為最小，但為全晉的精華所萃，氣候不甚寒，故物產頗豐。茲列其面積人口如左：

縣名	面積	積(方里)	人口	平均每方里人口密度
臨汾縣		三、七五九	一五二、五八七	四〇・五九
襄陵縣		一、三〇〇	七八、〇八六	六〇・〇六
洪洞縣		二、〇八四	一一一、一二八	五三・三二
浮山縣		二、九七二	五三、四四一	一七・九八
汾城縣		一、七二〇	八二、二二八	四七・八一
安澤縣		九、五五五	七四、〇三八	七・七五
曲沃縣		一、九五九	八六、二〇〇	四四・〇〇

平陸縣	夏縣	安邑縣	解縣	猗氏縣	萬泉縣	榮河縣	虞鄉縣	臨晉縣	永濟縣	鄉寧縣	吉縣	翼城縣
三、六三七	一、三六五	二、二六八	一、二五九	二、〇〇〇	一、三四三	一、七五六	二、二〇〇	一、八六四	三、九九四	六、五八六	五、八三三	三、七〇〇
八五、六七九	一一二、五五三	九九、九一九	五八、一一八	七七、九三七	七四、八四〇	七四、二六九	五二、六二〇	七五、九二四	一〇八、八六七	六七、四七四	三〇、二八一	九九、九九九
二三·五六	八二·四五	四四·〇五	四六·一六	三八·九六	五五·七二	四二·二九	二三·九二	四〇·七三	二七·二六	一〇·二四	五·一九	二七·〇三

芮城縣	一、八〇〇	六六、〇七〇	三六・七〇
新絳縣	二、六〇〇	九八、八二〇	三八・〇一
河津縣	二、八〇〇	九八、二〇三	三五・〇七
聞喜縣	三、九六〇	一三四、〇九一	三三・八六
稷山縣	二、一五八	一一〇、九八四	五一・四三
絳縣	五、五五〇	五九、五七九	一〇・七三
垣曲縣	三、九八七	六二、〇三〇	一五・五六
霍縣	二、二六四	六二、三一一	二七・五二
靈石縣	四、一三六	八一、九四二	一九・八一
趙城縣	一、九五三	八六、九五三	四四・五二
汾西縣	三、三五八	五一、六五八	一五・三八
隰縣	七、五七五	六四、〇七一	八・四六
大寧縣	二、五九五	一七、一四三	六・六一

永和縣	三、八〇〇	一九、二三八	五〇六
蒲縣	四、七六七	三三、九〇七	七·一一
合計	一一三、九五七	二、七〇二、四八八	二九·八〇

一 安邑縣

安邑縣禹都安邑，帝相遷商邱，少康復歸安邑，春秋時魏絳徙至此，戰國爲魏都，秦漢爲河東郡治，魏晉因之，後魏析夏縣，五代漢隸解州，今爲河東道首縣，連城亦爲管轄。東界夏縣，東南界平陸，西界解縣，西北界猗氏，北界萬泉。

地勢城內近平坦，城南卽臨鹽池，中條山乃屏列於鹽池南岸，西連蒲坂，東接太行，在縣境者，西自分雲嶺，接解縣，東至青石槽連平陸，玉鈞、柏王、鳴條、峨嵋、風谷、虞板，以及天井、二郎、車輞諸峪，皆盤礴多奇。水系則鹽池，東半在界內，城北十里，有涑水河，源出絳縣，經聞喜，夏縣入境，在縣境四十七里，下達猗氏縣內。姚暹渠一名永豐渠，源出夏縣巫咸谷，經縣城北，入五姓湖，達黃河，全長百五十里，在境內三

十四里，河渠兩岸，有隄堰以防流入鹽池。

物產以鹽（河東鹽，又名潞鹽）爲大宗，供秦、晉、豫三省之需。農產物以小麥、小米爲主。其餘如石碑莊的葡萄，北相鎮喬陽村之棗，東西紐村之柿，皆著名。工商業均發達，商業以鹽爲主，鹽行三省，故爲外省商賈雜處之地，百貨駢集，爲晉南的商埠。此外菸草、雜貨之交易亦盛。手工業有麵粉、製毡、榨油、釀酒、麻繩、製鹽等。交通全恃陸路，大車路有四：（一）安邑至茅津渡，此爲潞鹽、晉棉輸出豫省，過黃河以達隴海鐵路之要道。（二）安邑至解縣，凡京貨、雜貨、藥材及一切舶來品的輸入，及潞鹽、晉棉之輸出豫陝，均賴此路轉運。（三）安邑至萬泉，凡潞鹽之輸出河津、稷山、榮河、猗氏等地，及河津縣之煤並以上各縣之棉花，輸出河南省者，道必出此。（四）安邑至聞喜，凡潞鹽之運往晉省東北各縣，或翼城、曲沃、聞喜之棉花，向南輸運，經安邑以輸出河南者，此乃必由之路。今太風汽車路及同蒲鐵路已通車，其貨物運輸之便捷，當非昔日比矣。

教育頗發達，有省立第二中學、第二男師範、第二女師範、第三貧民高級小學、

第一職業學校各一；私立明日中學、菁華中學各一，縣立男高級小學四，女高級小學一，男模範初級小學二，女模範初級小學二，初級小學有三百十餘處。勝蹟有鳴條岡，東西帶映，勢若游龍，帝舜陵在焉，孟子所稱卒於鳴條，卽此處。野狐泉，在城西南五里許，小山泉水，草花雜樹，亭榭樓閣，無一不有，風景甚佳。歌蕙樓在鹽池上，俯眺池中，千窩萬陞，櫛比雲集，銀海玉盆，允稱絕構。

## 二 臨汾縣

臨汾縣古帝堯所都，禹貢冀州之域，春秋晉平陽邑，漢置平陽縣，後漢爲陽平侯國，三國魏爲平陽郡治，永嘉三年爲劉淵所都，後魏孝昌中，置唐州，建義元年，爲晉州治，隋開皇初，始改爲臨汾縣，大業初，爲臨汾郡治，唐爲晉州治，五代因之，宋爲平陽府治，明清仍同，入民國廢府存縣。東界浮山，南界襄陵，西南界鄉寧，西界蒲縣，北界洪洞。

地勢大概爲平原地，西有姑射山，九孔山，樊石山，西南有平山，亦姑射山的分

支；東有浮山，臥龍山，漫天嶺等。水有汾水，於東北二十里入縣界，南至襄陵縣出界。平水，源出平山麓下，東流析爲十渠，灌溉甚溥。其他東北有澇水，西北有永利池，城東南有溪泉，城東二十五里有黃蘆泉等。

臨汾縣據汾水左岸，附近爲平陽溢地，故農產物頗豐，麥、棉產額之巨，冠於全省。工商業尙盛，昔與太原、大同，有晉省三大都會之稱。輸出以棉花、米糧、紙張爲主。工業以麵粉、造紙、磁器、釀酒爲最盛。鑛產以煤、礬爲大宗，然開採者頗少。交通自昔卽爲晉南北通衢，現太風汽車路與同蒲鐵路已通，又爲必經之要道，交通上較昔便利更多。又居汾水通航之起點地，當增水期，有舟航之便。

教育頗發達，學校有省立第六中學一，第六男女師範各一，縣立男高級小學七，女高級小學一，初級小學有四百四十餘處。勝蹟有平陽故城，在縣西南，帝王世紀，堯都平陽，於詩爲唐國。佛首塔，在城內西南隅，鐵佛寺內，佛首爲鐵所製，頂部露於地上，頭頂上建有碑塔，高十餘丈，建於唐貞觀六年，現尙完好。堯廟，在城南八里，每年四五月間有大會集，秦、豫、燕、晉之來赴會者極衆，多以驢馬爲交易品。

### 三 襄陵縣

襄陵縣以晉襄公趙襄子俱葬於此而得名，實見於漢書地理志，隸屬河東郡。漢時新莽改名擒昌縣，北齊移擒昌入襄陵，併名爲擒昌縣，卽今縣治東南二十里城南村。隋大業三年，復改爲襄陵縣，後因之。東界浮山，南界汾城，西界鄉寧，北界臨汾。

地勢中部及南北各部，山嶺闕如，地皆平坦。惟東與浮山、翼城、曲沃，西與鄉寧等縣毗連之處，均略有山脈，地勢因之稍高。

農產物以棉、麥爲大宗，稻、粟、高粱、大麥次之，豆類及蕎麥亦有種者。工商業尙盛，工業有麵粉、釀造、織布、造紙等業，以製造麻紙爲最著名。所產藕粉、銀杏，尤推特產。交通因有汽車路、大車路，直貫南北，故南北交通，尙稱便利。惟東西間阻隔，汾河每當五六月水漲時，汾東汾西人民，彼此來往，頗感不便。

教育不發達，學校有男高級小學四，女高級小學一，女師範講習所一，初級小



學有一百八十餘處。勝蹟有晉襄公陵，在該縣南東柴村，該縣以此而得名。卻犇城在城東南，即晉大夫卻犇食邑，春秋時建，今遺跡尚存。許褚堡在縣西南北許村，三國時建，今四門遺址尚存。

#### 四 洪洞縣

洪洞縣 周楊侯國，春秋晉楊氏邑，漢置楊縣，隸河東郡，北魏隸永安郡，東魏隸晉州，隋隸臨汾縣郡，義寧元年，更名洪洞，明隸平陽府，清因之，民國屬河東道，今廢道，仍以縣稱。東界安澤，南界臨汾，西界蒲縣，北界趙城。

地勢大概東北高而西南低。霍山的觀鵝峯環抱於北，九箕山屏障於東，婁山、英山、歷山、青龍山、福壽山綿亙於西，汾水縱貫城西北，澗水出安澤縣安吉嶺，橫經城之南，西注汾。河山險固，勢雄萬夫，誠爲晉陽的屏蔽，河東的保障。

洪洞縣城周五里有奇，分爲六門，城內商況活潑，蓋當京陝大道上，北來貨物，由此一趨澤潞，一趨潼關，地既富庶，商賈所經，故漸繁盛。工業有織布、榨油、麵粉等

業。農產物以麥、棉爲大宗，高粱、芝麻、豆類次之，並產蓮藕、大米。礦產有煤、石膏等。交通有太風汽車路和同蒲鐵路所經，故極利便。天井村西一帶，每年夏秋兩季，可借汾水航至臨汾以南瀕河數縣。

教育不甚發達，學校有私立普潤中學一，縣立男高級小學五，女高級小學一，初級小學有二百四十處。勝蹟有伏羲畫卦處，在該縣卦底村東山上有畫卦台，台西有伏羲廟，廟爲元大德年所建，廟後有古塚一，相傳爲伏羲墓所，此地山景清秀，人烟稠密，附近村莊毗連，夏日遊人接踵。大槐樹，在城北二里，廣濟寺之西，卽世所稱遺民處也，近百年樹鬻於河，廣濟寺亦傾圮就盡，其巍然獨存者，惟寺內之浮屠，旁有碑記，上題「大槐樹處」四字，並建有碑樓，砌石爲之，工程精巧。

## 五 浮山縣

浮山縣唐武德初置縣，以老子祠更名神山，金復曰浮山，按浮山係一山名，在城西四十里，相傳洪水橫流，此山隨水消長，故名。東界沁水，東北界安澤，南界翼城，

西界臨汾，西北界洪洞。

地勢大概東南高而西北低。山有浮山、堯山、壺口山、橫山等爲最著。水有南河，源出中條山，逕城南一里，北西流，注入汾；嚮水，河出壺口山，在縣西南二十里處，東北流，復折西流，注入汾，皆有灌溉之利。

浮山縣城周四里有奇，分爲四門，工商業均不盛。農產物以麥、粟、高粱、玉蜀黍爲主。東山一帶，多牧牛、羊。礦產有煤，產量僅足供本縣之用。交通尙便利，東至安澤，西至臨汾，南至翼城，均有大車路可通。

教育不甚發達，學校有男高級小學二，女高級小學一，初級小學有二百十餘處。勝蹟有壺口山，在城西南四十里，漢代採銅鑄錢，竈迹猶存。平寧村在城北，有漢霍光墓。

## 六 汾城縣

汾城縣漢臨汾縣地，後魏太平真君時置泰平關，析臨汾置泰平縣，後周因避

諱改太平，民國二年，因與安徽省重出，改名汾城。東界曲沃，南界新絳，西界鄉寧，北界襄陵。

縣境西界姑射山，東臨汾河，城南二十里處有汾陰嶺，東西橫亘，嶺高約數十丈，爲縣南屏障。城西十五里，卽依姑射山之麓，在境內者南北長四十里。城東二十里，有巴山，南北延亘二十里，爲縣境三邱陵地，其餘均屬平原。汾河流縣東界上，兩岸均屬高崖，無泛濫之虞，亦無灌田之利。

汾城城周三里餘，爲門五（東門有二），工商業均不振。農產物以小麥、棉爲大宗，芝麻、花生、玉蜀黍、穀、黍次之。東南鄉種菸葉者，亦頗不少。果品出產亦夥。林木以柏、楸爲最多，而匾柏尤爲特產。手工業以榨油爲最盛，有菜油、花籽油、芝麻油等。交通可稱便利，有大車道通至襄陵、新絳、稷山、河津、曲沃等地。自縣東四十里過汾河，卽史村鎮，卽可連接同蒲路與太風汽車路，當以此爲最捷徑。

教育尙發達，學校有縣立中學一，男高級小學四，女高級小學一，私立男高級小學一，初級小學有二百處。勝蹟有伯益墓，在縣東四十里北社村，墓圍四周，古柏

蒼然，傳卽虞舜時伯益的墓所。古晉城，在縣南二十五里，故址周九里十三步，晉獻公都此。

## 七 安澤縣

安澤縣，岳陽著於禹貢，在霍岳之陽。漢爲穀遠縣，莽改穀近，後魏置安澤縣，金改岳陽，明清因之。民國二年，因與湖南重出，復名安澤。東界長子，東北界屯留，東南界沁水，南界浮山，臨汾，西南界洪洞，西界趙城，西北界霍縣，北界沁源。

地勢全境屬山嶽地，鮮有平原，太岳山蜿蜒於北境，沁水縱貫於東境，澗河出城東北安吉嶺，繞城東門外而西流，入洪洞縣境。

安澤縣城周二里有奇，分爲四門，工商業不盛。農產物縣南以棉、麥爲主，縣東縣北以穀物爲主。有廣大森林，以松、櫟爲最多。牧羊極盛，全縣之羊，達十萬頭。礦產煤最盛，鐵次之。出口以木材、棉、麥、土布爲主，多運往洪洞。特產有猴頭、佛手菜、蕨薇、樹、花、火腿等。交通不便，除由臨汾至潞安之鹽大道，至臨汾至新絳之鹽小道外，概

爲崎嶇道路，不便行走。

教育不發達，學校有男高級小學二，師範講習所一，初級小學有一百餘處。勝蹟有寶豐村，在城北九十里，爲藺相如故里，西有水，發源於墓旁山下，曰藺河。

## 八 曲沃縣

曲沃縣春秋時爲晉新田，漢置絳縣，東漢爲絳邑縣，後魏太和，始置曲沃縣，隋隸絳郡，移治絳邑故城，卽今城，後因之。東界翼城，西界新絳，汾城，南界絳縣，北界襄陵，東北界浮山，西南界聞喜。

地勢三面高，而中部西部較平。北有雞鳴之陵，南有絳山，其最高峯名紫金山，爲縣南屏障。橋山在城東北四十里，雙峯巍轟，嶄若削成。汾水之經流北境五六十里，澮水橫貫南部，有灌溉之利。此外尚有滏水、沸泉等。

曲沃縣城周六里五十步，爲門八（卽大東、上東、上西、中西、「今堵塞」下西、大南、小南、北門）商業尙盛。手工業有織布、麵粉、榨油等，以侯馬鎮的紅氈最著名。

農產物以棉、麥爲主，豆、米次之，菸葉之多，冠於全省。而沿澮水附近，尙產藍靛。藥材，種類甚備。鑛產有紫金山之銅。交通甚便利，且爲南北往來必經之要道，汽車路可西通河津，南北則與同蒲鐵路並行，四通八達，握交通的中心。

教育不發達，學校有男高級小學四，女高級小學一，初級小學有二百餘處。勝蹟有秋色亭，在該縣侯馬鎮西門外，傳爲春秋時所建，現已廢頽，爲該縣風景之一稱，爲「新田秋色」。太子灘在該縣境內，附近有村落十二個，灘內有太子廟，相傳晉太子曾舍於此，爲該縣十景之一，謂之「神波落雁」。荀息墓，在荀王村，卽晉大夫荀息的葬地。

## 九 翼城縣

翼城縣 春秋時晉都翼邑，亦曰故絳，漢絳縣地，後魏置北絳郡，隋開皇初郡廢，後改翼城縣，唐武德初改澮川，尋廢，天祐初改曰澮川縣，宋復名翼城，金爲翼州，元復爲翼城，後遂因之。東界沁水，東南界垣曲，南界絳縣，西界曲沃，北界浮山。

地勢東北境多山嶽，西南境爲平原。山以烏嶺山、翔山、佛山爲著，水有滄水，源出佛山，向西流行於縣南境者百餘里，經絳縣、曲沃，以注汾水。

農產物以麥、玉蜀黍爲最多，菸葉、棉花、芝麻次之。鑛產有煤，產於縣東，爲額甚鉅，足供本縣及曲沃、絳縣、浮山等縣之用。交通有大車路北至浮山，南至絳縣，西烏嶺爲通行河南的要道，客商往來不絕。

翼城城周六里有奇，分爲四門，工商業均不盛。教育不甚發達，學校有男高級小學五，女高級小學一，初級小學有二百三十餘處。勝蹟有翔山，後有千佛崖，爲名勝地。東南有歷山，係舜耕處。東北有丹山，係丹朱所封，上有丹朱廟。

## 一〇 吉縣

吉縣春秋時晉屈邑地，公子夷吾所居，漢北屈縣，後魏定陽縣，隋開皇中，改耿氏縣，曰吉昌，後唐及宋曰吉鄉，金始更名曰吉州，民國廢州改縣。東界蒲縣，南界鄉寧，西臨黃河，北界大寧。



地勢東高西夷，山有庖山、孟門山、壺口山等，水以黃河爲大，有清水河會小河來會，注入之。

吉縣外城周四里，南臨山澗，分爲四門，內城周一里有奇，工商業均不發達。農產物以麥、棉爲主，高粱、玉蜀黍、小米次之。並產藍靛。果實有核桃等。藥材多甘草、蒼朮之屬。交通尙便利，東至臨汾，有大車路，黃河有舟楫之利。若吉浮汽車路通，則更加便利了。

教育不發達，學校有男高級小學一，師範講習所一，初級小學有五十餘處。勝蹟有壺口，在該縣西六十里之龍王涎，黃河至此，水勢湍激，兩山夾水，上寬下狹，相傳爲夏禹所鑿，其險要可與龍門齊名。石孔飛泉，在城北東關河岸上，岩崖洞中，有泉湧出直瀉而下，望之如瀑布。

## 一一 鄉寧縣

鄉寧縣春秋晉孝侯弟此號鄂侯，漢武帝封駒幾於此爲騏侯，晉之狐谷亭，北

魏、隋、唐並置昌寧，後唐以國諱改鄉寧，宋以後因之。東界臨汾，東北界蒲縣，南界新絳，稷山、河津，東南界汾城，西臨黃河。

地勢爲邱陵地，因縣境處於萬山之中，四境山巒環繞，迤邐不絕，平原甚少。城東十里有岱山，十五里有柏山，鄂山在城東三十里，以岩層清晰著名，爲考證地質的佳境。水有鄂水，源出鄂山，另一源出東北四十里的高天山下的馬跑泉，兩源相會於岱山的東北，至城東南，會北來的羅水，遂西流注黃河。

鄉寧縣城周二里半，分爲四門，商業不振，工業東鄉有鑄鐵廠數座，產鐵器，城內有紡織廠。農產物以小麥、小米爲主。牧業以羊爲盛。鑛產有煤。交通不易，多係驛路，若吉浮汽車路通，此爲必經之地，則交通當較便利多矣。

教育不發達，學校有男女高級小學各一，初級小學有八十餘處。勝蹟有禹王洞，在該縣船窩鎮，絕壁千仞，下臨黃河，洞深莫測，相傳禹鑿龍門時，嘗棲息於此。五龍宮，在該縣雲邱山，上建有五層樓戶，風景頗多，爲汾河一帶名勝。廉頗墓，在該縣碾東嶺，遺跡完好，按卽春秋時趙將廉頗之葬地。

## 一二 永濟縣

永濟縣古虞舜都，周時爲晉治，戰國魏蒲坂邑，漢置蒲坂縣，三國魏及晉末，爲河東郡治，隋開皇十六年，析置河東縣，大業初，省蒲坂入河東，仍爲河東郡治，唐武德三年，爲蒲州治，開元八年，爲河中府治，明洪武二年，省入蒲州，清雍正六年，復置縣，曰永濟，今因之。東界芮城、虞鄉，北界臨晉，西臨黃河，南隔黃河界潼關，東南隔河界河南閿鄉。

地勢如弓形，西南二面，遙帶黃河，乃弓之背，風陵渡位於弓背之正中，東北行七十里，至永樂鎮，而界芮城，北行至夾馬口，而界臨晉。中條山自東北芮虞界上入縣境，再向西南蜿蜒而行，山之南，地勢較高，山之北，地勢較低。中部開爲黃河沖積平原。

農產物以小麥、棉花爲主。果品以柿子爲尤多。附近臨晉之瓜，萬泉之梨，均甚著名。手工業以竹器爲多。其他如永樂鎮一帶，植葦可以編蓆，匭河鎮沿河灘地，尙

可晒鹽，其佳者與潞鹽不相上下云。

永濟縣城壁築於金大正中，明洪武四年增築，清康熙元年重修，爲門七，東、西、南面各二，北面一，地雖當通秦豫之衝，爲交通要地，但工商業不振。鎮集有韓陽鎮，在城南五里許，市況頗盛，爲對陝豫貿易的過載市場。其南風陵渡，爲渡河的要津。交通有太風汽車路，和同蒲鐵路經過縣城東至風陵渡，另有大車道東至虞鄉、芮城，北至臨晉，不可不謂便利。

教育不甚發達，學校有男高級小學五，女高級小學一，男師範講習所一，初級小學有三百六十餘處。勝蹟有二賢廟，在首陽山頭，亦名龍頭，周初伯夷、叔齊餓死處。地勢高亢，距黃河口約十五里，廟外古柏參天，廟內有漢碣、唐碑、宋文均有。唐亭，在中條山西麓，距城十五里，爲唐明皇避暑之所。鐵人鐵牛，唐開元間所鑄，鐵人二，左右立在縣政府門外。鐵牛在西城外，共計四頭，均埋於地下，僅頭部露出，乃縣用以鎮水者。

### 一三 臨晉縣

臨晉縣春秋時屬晉，漢置解縣，屬河東郡，晉因之，元魏太和十一年，分解縣置南北解，臨晉卽北解，西魏改猗氏爲桑泉，後周復改桑泉爲猗氏，省北解併入，隋開皇十六年，又於猗氏北鄉廢縣，仍析置桑泉縣，唐武德三年析桑泉置溫泉縣，九年仍省入桑泉，天寶十三年更爲臨晉，臨晉之名自此始，宋、金、元相承不變，元至元三年，省虞鄉併入，清雍正八年，復置虞鄉縣，分臨晉、虞鄉爲二縣，如舊制，以涑水南北爲界，民國初隸河東道，今廢道，直隸於省，東界猗氏，東南及南界虞鄉，西南界永濟，東北界萬泉，西北及北界滎河，西臨黃河。

地勢東北高而西南低，東北有大疑山、小疑山、峨嵋嶺等，爲雷首支脈，南有涑水河，五姓湖，西則長河縈帶凡四十里，實晉南的隴區，峨嵋嶺橫亙其中，東北則爲山城，俗稱坡上，西南則爲原隰，俗稱坡下，故東北路途險阻，而交通要區，多在西南。農產物以麥、豆、棉、黍爲大宗，果產以柿、棗、杏、桃、石榴稱著，藥材以峨嵋嶺所生

之遠志爲最佳。畜產則多馬、騾、牛、驢。黃河之鯉，尤著聲名。工業物有陶器、粗布、香燻等。交通尙便利，東南及南部，舊通驛道。西部黃河，有舟楫之利。僅東北部崗巒重繞，交通不便。若臨夏汽車路通，即可與同蒲鐵路聯絡，則更加便利了。

教育尙發達，學校有蒲坂中學一，男高級小學六，女高級小學一，初級小學有三百餘處。勝蹟有湯陵，在城北，百祥村之西，有陵園一所，有寢殿，東西廡，省牲所，門樓牌坊，照壁，碑亭，圍牆等，建築俱備，現已傾圮不堪。齊王砦，在縣西北齊永村，相傳爲韓信屯兵擒魏豹處。孤峯，在縣西潘村，形勢險要，高蠡雲表，登峯遠眺，則西之龍門，南之華山，如在目前。

#### 一四 虞鄉縣

虞鄉縣歷代爲蒲州屬地，元以前虞鄉曾屬解之南邑，今人因署虞鄉之別號曰南解，在明爲桑泉縣南境，迨清雍正四年，劃涑水以南之地，置虞鄉縣，民國因之。東界解縣，西界永濟，南界芮城，北界猗氏，臨晉。

地勢大概南境高而北境低，南有中條山脈，東西橫走，屬本縣者有方山、五老峯、王官峪等。涑水流於北境，中部有姚暹渠，西北三十里有五姓湖，周六十餘里，水量淵深，係涑水姚暹渠所匯歸者。

虞鄉縣城周約二里，分爲四門，工商業不盛。農產物以小麥、棉花最多，穀類次之。果品多柿、梨。全境牧業甚盛。礦產有石灰，每年輸出各縣最夥。此外有王官鐵礦、五老煤礦及風峪銀礦等，均未經開採。交通甚便利，爲同蒲鐵路和太風汽車路所必經地。地方道路，有東北幹路自城東至清頭鎮，西北幹路自牛皮嶺至蒲落頭。

教育不發達，學校有男高級小學二，女高級小學一，初級小學有一百九十餘處。勝蹟有天柱峯，在該縣王官村南，峯東西俱有瀑布，水勢由峯間傾瀉而下，望之如天空懸布，號曰王官瀑布。柳子厚宅，在縣北二里劉家營旁，頽垣尙存。

## 一五 榮河縣

榮河縣古汾陰地，漢置汾陰縣，唐改泰州，開元中獲寶鼎，更名寶鼎，五代因之，

宋祥符中，改曰滎河，金置滎州，元復爲滎河縣，明清未改，至民國九年，舊城因受黃河水患，遷移東北馮村，仍名滎河。東北界萬泉，東南兩面界臨晉，西臨黃河，北界河津。

地勢大概爲平原，東部較高，西面低下，峨嵋坡居舊城東，迤南八里爲亞夫坡。新城西南十五里有稷陵山，中隔黃河，與陝西的禹涼山相對峙。黃河自河津流入縣境，南入臨晉縣。

農產物以小麥、棉花爲大宗，穀、黍次之。果物以柿、棗爲最多。棉花一項，產量最富，每年行銷於津漢一帶。工商業均不發達。交通分水陸兩項，陸路皆用車輛，南北、東三面，通行無阻。水路北至龍門，南至永濟，分達豫、陝。

教育不甚發達，學校有男高級小學四，女高級小學一，初級小學有二百八十餘處。勝蹟有湯王陵，在城北二十里，墓前建有湯王廟。后土祠，在城西南二十里，上建秋風樓一座，西臨黃河，東望穆陵山，高十餘丈，來遊者甚多。爲龍馬負圖處，在城西南二十五里，上設白馬廟，廟內龍圖苑，在古柏林立，有高至十一丈餘。



## 一六 萬泉縣

萬泉縣漢汾陰縣地，唐武德三年，與榮河分立，以城東谷內有井泉百餘處，遂改名爲萬泉縣，至今因之。東界聞喜，西界榮河，南界猗氏，安邑，北界稷山，河津。

全縣山多地少，中高四凹，方山在縣西南境，占全面積五分之一，以其突然矗起，不連別脈，故又名之曰孤山。縣東二十里有大土塚，鄉人俗呼曰介山，相傳爲介子推焚身處。全境無一河流，僅城東西，各有澗溝一道，自南而北，城牆卽循溝邊築起。

農產物以小麥爲大宗，棉花及穀類次之。方山盛產杏、梨、蘋果之屬，而四鄉多產柿，並以之釀油醋或製柿餅，每年行銷各地，獲利頗豐。藥材有黃芪，遠志，爲本地特產。工商業均不發達。交通不便利。

教育不甚發達，學校有男高級小學五，女高級小學一，初級小學有一百三十餘處。勝蹟有飛雲樓，在該縣解店鎮，高十餘丈，全身分爲四節，有樓二層，每層可容

百餘人，結構美觀，爲該縣名勝之一，傳建於唐代。解店鎮有木樓一，張襄村有廟一，四望村在戲台一，皆爲木屑集成，無泥磚爲之輔助，無柱梁爲之撐持，竟風吹日照，永垂不朽，相傳爲魯班所造者。

### 一七 猗氏縣

猗氏縣春秋屬晉，戰國屬魏，秦置猗氏縣屬河東郡，三國屬魏，晉因之，南北朝元魏改爲桑泉縣，後周復爲猗氏縣，屬河東郡，隋屬蒲州，唐屬河中府，五代、宋、金仍舊，元以萬泉併，後復分置，明隸平陽府蒲州，清屬蒲州府，今仍爲猗氏縣。東界安邑，東南界解縣，南界虞鄉，西南界臨晉，西北界榮河，北界萬泉。

地勢北戴峨嵋，南襟涑水，有北高南下之勢。峨嵋自臨晉入境，忽而隆起。縣西南的佛嶺，及南之鳴條岡，又爲中條山的支脈。涑水自東入境，經城南六里，合姚遷渠而西流入臨晉。

猗氏縣城周七里許，分爲四門。工商業不振，手工業僅有釀造、紡織等業而已。

農產物以麥爲大宗，穀類、豆類次之。近年提倡種棉，每年出產亦不少，並爲主要輸出品之一。果實種類俱備，以柿出產最豐。交通有大車路，又當秦晉之要道，爲交通要地。

教育尙發達，學校有男高級小學四，女高級小學一，初級小學有二百三十餘處。名勝有峨嵋曉耕、涑水春漲、龍巖夜月、雙塔斜影等勝蹟。

## 一八 解縣

解縣春秋時晉獻公滅魏，以其地爲解梁，西魏太和間始置南解縣，分臨晉爲北解縣，唐高祖武德二年改名解縣，明以解縣升州，民國初廢州爲縣。東界安邑，西界虞鄉，南界芮城，東南界平陸，北界猗氏。

地勢大概南高而北下。中條山脈在城南四里之處，東西橫走，互於全境，有白徑嶺、分雲嶺、五龍谷、橫嶺等山谷。鹽池在城東二里許，東西長二十里，寬七里，池南羣山圍拱，池北分界連畦，爲產鹽區。城西北隅，又有硝池，爲中條山中之靜林、黃花

峪、桃花洞等澗水所匯歸者。但皆毫無灌溉之利。

解縣城周九里有奇，分爲四門，工商業尙盛。商業除鹽外，棉花、棉布、石礮之交易頗盛。農產物以麥、棉爲大宗，玉蜀黍、豆類次之。中條山盛產藥材，唯百合負盛名。池鹽尤爲特產，晉南、陝東、豫北、胥仰賴之。特產物並產有白土、朴硝及蒲黃等。交通自太風汽車路 and 同蒲鐵路經過後，頗稱便利。

教育不發達，學校有男高級小學四，女高級小學一，初級小學有一百二十餘處。勝蹟有關羽故里，在該縣東鄉，縣東中條山岩盤溝，有關之祖父關審墓所，葬於漢桓帝永壽三年，又縣東常平村關帝廟中，有關父關毅墓，上建一塔，塔下有井，相傳關羽避難出亡時，其父母沈葬於內，後人因建塔以祀之。壽亭侯印，卽關羽之壽亭侯玉璽，現狀完好，由縣政府珍藏。桃花洞，在該縣中條山陰，山間柏樹森鬱，風景宜人，夏日來遊者甚多。

一九 夏縣

夏縣爲夏禹所都之地，春秋時屬晉，戰國時屬魏，秦爲河東郡地，漢爲安邑縣，後魏爲北安邑縣地，太和十八年，始改爲夏縣，今因之。東界垣曲，東南界平陸，西界稷山，南界安邑，北界聞喜。

地勢大概東北高而西南低。東依中條山脈，在縣東五里，有孤峯特起，名曰瑤台山。北倚鳴條山，附近一帶多邱陵。西環涑水，南有白沙河，西匯姚暹渠。

夏縣城周五里，分爲五門，工商業尙盛，手工業有紡織、釀造等，所出葡萄酒頗著名。農產物有麥、穀、棉花等類，以麥爲最多，棉花次之，每年輸出甚鉅。果品以葡萄、梨、核桃爲最多。牧業牛、羊甚盛。東南山中，富森林。交通有太風汽車路經縣西，同蒲鐵路直貫縣境，尙稱便利。

教育尙發達，學校有男高級小學五，女高級小學一，男師範講習所一，初級小學有二百四十餘處。勝蹟有瑤台，在該縣迤東五里之巫山上，一名五山，爲該縣第一名勝。夏禹王城，在縣西北十五里之鳴條岡，現遺跡尙存。宋司馬溫公宅，在縣西司馬里，其精舍在城內。酒池在縣西北三十里下王村，昔夏桀爲酒池，一鼓而牛飲。

者三千人，卽此地也。

## 二〇 平陸縣

平陸縣戰國屬魏，秦爲河東郡地，漢爲太陽縣，魏、晉因之，後魏爲河北郡，仍名太陽縣，隋爲河北縣，開皇初廢郡，改縣名河北，屬河東郡，唐正觀元年，屬陝州，天寶三年，太守李齊物開三門，以利漕運，得古刃有篆文曰平陸，因改今名，五代因之，宋爲上縣，屬陝州大都督府，如唐，金屬節鎮寶昌軍餘州，興定四年，餘州寶昌軍徙治平陸縣，元至元三年，以芮城併入平陸，貞元初，復分治，明隸平陽府餘州，清初因之，雍正二年改餘州爲直隸州，縣專屬焉，今因之。東界垣曲，南界芮城，北界安邑，東北界夏縣，東南隔河界河南陝縣。

地勢多邱陵，中條山峙其北，黃河繞其南，左翼太行，右跨雷首，縣東二十里有茅津渡，卽春秋時秦伐晉，濟河焚舟之處，形勢頗險要。東北六十里太寬村後，俗名茅草溝，兩山夾道，壁立千餘刃，下僅一轍之寬，卽晉獻公伐虢所假之道，儼有一夫

當關，萬將莫敵之險。

農產物以麥、棉爲大宗，玉蜀黍、豆類出產也不少。牧業多牛、羊之屬。林木以松、柏、榆、槐等爲最多。礦產有煤、石膏，煤多運銷於河南，石膏凡三門西所產者，色淡紅，銷陝省，三門東所產者，色純白，銷東省一帶。工商業均不發達，交通不便，僅茅津渡至運城，有大車路一條。黃河自平陸至風陵渡間二百里，暢行無阻。

教育尙發達，學校有男高級小學四，女高級小學一，男師範講習所二，初級小學有二百八十餘處。勝蹟有「三門」「砥柱」突出於大河中間，子然獨立，卽所謂「砥柱中流」；相傳夏禹治水時所鑿，現在縣東三門村。閒田，在該縣與芮城交界處之西馬村以南，按卽商時虞亦二國相爭之地，因感文王德化，旋復相讓，遂成「閒田」，今日因紀念前朝佳話，仍舊荒蕪。

## 二一 芮城縣

芮城縣春秋戰國間俱屬魏，秦屬河東郡，漢爲河北縣，晉因之，後秦爲河北郡，

北魏爲河北縣，後周明帝二年，始立芮城縣，武成二年，改長樂縣，隋爲芮城縣，唐置芮州，宋屬陝州，仍名芮城縣，金屬解州，至元三年，合平陸爲一縣，元貞元年，復立芮城縣，明、清及民國皆因之。東界平陸，東北界解縣，南臨黃河，西界永濟，北界虞鄉。

縣境西據雷首，南臨黃河，中條北列如屏，故地勢北高而南下，成一傾斜面。豆泉（一名豆澤）出城東北五十里之儀州溝，南流入黃河。

農產物以小麥、棉花爲主，爲出口主要商品。果品以桃、杏、葡萄、蘋果爲大宗，沿黃河一帶，藝植極盛。牧業多牛、羊。特產有竹，故工業上竹器甚著名。黃河產魚頗豐。工商業均不發達。交通不便，僅內部及西南達至永濟縣，可通大車。黃河有舟楫之利，風陵渡與潼關隔河相望，爲由晉通陝豫的要道。

教育不甚發達，學校有男高級小學三，女高級小學一，初級小學有二百五十餘處。勝蹟有首陽山，在縣境南部，一名雷首山，周時伯夷、叔齊曾隱於此。山南有伯夷、叔齊墓，並有伯夷、叔齊廟。段干木故里，在縣西北二十七里山麓，卽今之段村。段干木廟，在縣東張村，建於唐代，並有碑記，惟字跡隱約，幾不可辨。



## 二二 新絳縣

新絳縣春秋爲晉國故都，戰國屬魏，秦漢屬河東郡，晉改征平郡，隋初罷征平郡，置絳州，後改爲絳郡，唐復爲絳州，元仍之，明屬山西布政司，隸平陽府，清仍之，旋改爲直隸州，民國改爲新絳縣。東界曲沃，西界稷山，西北界鄉寧，南界聞喜，北界汾城。

全境係山坡平原，南北高而中間低，峨嵋嶺橫亘南境，鼓山在縣北二十五里，山雖不大，而石盤如鼓，人馬踐之有聲，鼓水發源於此，九原山在鼓山北，有土阜九，爲鄉寧山餘脈，北部邊境與鄉寧交界處，有馬首山，餘地盡屬平原。汾水由汾城入境，繞過城南，西流入稷山，至河津入黃河。澮水在城南五里，源出翼城澮高山，西南過境與絳水合，注入汾。

新絳縣爲晉南唯一之工商業集中地，又爲河東道屬各縣土產輸出及外貨輸入之中樞，故工商業皆盛，輸入品以棉花爲最多，煤油、小麥、煤、羊皮次之，輸出品

以棉紗、布疋爲最多，皮裘次之。工業有火柴、紡織、麵粉、鐵工（製造小機器）、線毯、襪業及銅錫業等。農產物以麥、豆、棉花爲大宗，稻、穀、高粱、藕，出產亦廣。交通有水陸兩路，陸有侯河汽車路過境，聯絡同蒲鐵路。水路以汾水入稷山，至河津入黃河，運貨至陝、豫，但時因水小，不利航行。其他有大車路，可直達曲沃、聞喜、稷山、汾城、鄉寧等縣。

教育頗發達，學校有絳垣中學一，男高級小學六，女高級小學一，初級小學有二百五十餘處。勝蹟有靈公台，在縣西三十里之泉掌鎮，現僅存遺跡。韓獻子故里，在城內安元坊，按卽春秋時晉韓獻子之故里，現遺址尙存。臨汾故城，在縣北二十五里與汾城縣交界處。碧落碑，在縣府大門旁，係唐代物，文爲篆體。絳帖，爲宋代物，存教育會。相傳城內龐興寺，藏有北魏造像碑甚多，今僅存兩三段，以上四碑，縣人珍爲至寶。

河津縣商時耿邑，商祖乙遷耿，卽此。周爲耿國，晉滅之，三家分晉，屬魏，爲皮氏邑。秦漢沿之，爲皮氏縣。後魏改龍門縣，隸高涼郡。太和十一年，又分置高涼縣，尋復置龍門郡。隋開皇初，龍門郡廢，以縣隸河東郡。唐武德元年，於縣置泰州，二年徙泰州來治。五年析置萬春縣，貞觀十七年州廢，省萬春入龍門。元和初，改隸河中府。宋隸陝西路河中府。貞祐三年，改隸榮州，尋復隸河中府。元因之。皇慶初，故城水圯，移今治。明隸平陽府蒲州。清雍正二年改隸絳州。今州已廢，卽稱河津。東界稷山，西臨黃河，北界鄉寧，東南界萬泉，西北界稷山、鄉寧二縣。

地勢大概西南爲平原，東北多山地。姑射山起於汾城而止於縣之北境，黃頰山在縣東北四十里，又縣北四十里有馬鞍雙峯，萬山至此，豁然開朗。龍門山（一名禹門山口），在縣東北二十五里，此山半在河東，半在河西，河流其間，水勢湍急，其險要爲黃河第一。黃河自鄉寧入縣境，出禹門口，至張家崖，有汾水來注之。汾水自稷山西南流入境，又西南流入黃河。

河津縣當汾河之會，据平陽盆地繞富之區，市肆頗盛。農產物以小麥、棉花爲

最盛。又產柿餅、柿酒。工業品有黑磁琉璃瓦、鐵獅、鐵鶴及各種鐵器甚多。交通自侯河汽車路通，甚覺便利。又由汾水之馬家渡坐船，可西抵咸陽的草灘。

教育不甚發達，學校有男高級小學五，女高級小學一，初級小學有二百十餘處。勝蹟有皮氏城，在縣西二里陽村，遺址至今猶存。流丹亭，在龍門山上，相傳公輸般遺蹟。太史公故里，在縣東太史鄉，太史公（司馬遷）墓，在縣西。薛仁貴故里，在縣東大黃村，射雁灘在百底村東南，卽仁貴射雁處，一名紅蓼灘。卜子夏祠墓，俱在縣西北五里辛封村。

## 二四 聞喜縣

聞喜縣春秋時爲晉曲沃邑，戰國時屬魏，秦時東南爲桐鄉，西北爲左邑，漢武帝代南粵，至左邑，聞破南粵而喜，因改名聞喜，隋改爲桐鄉，唐復爲聞喜，今因之。東界絳縣，東南界垣曲，西界萬泉，西南界夏縣，北界新絳，東北界曲沃，西北界稷山。

地勢東西爲一平原，南部爲中條山脈，最高峯曰景山（又名湯王山），北境

依峨嵋嶺之脈，隆起爲一高原。涑水源出絳縣，西流經縣城南門外，西南歷夏縣、安邑等縣而入黃河。

聞喜縣城周九里餘，分爲五門（東、西、北、大西、小西），工商業尙盛。農產物以麥爲第一，高粱、玉蜀黍次之。其他蔬菜、瓜果，俱甚富饒。以西瓜爲特產。東鄉董澤產白藕，南鄉王村產紅藕，尤爲馳名。鑛產有鹼、銅，銅質冠於全省。東南與垣曲接界處，產大理石、青石著名。交通有太風汽車路和同蒲鐵路經境，極爲便利。另有北大道通新絳、稷山，南大道通夏縣、安邑等縣，僅東南至垣曲、絳縣，稍不便利。

教育尙發達，學校有縣立中學一，男高級小學六，女高級小學一，初級小學有三百四十餘處。勝蹟有董澤，在縣東北倉底村一帶，係虞舜時董文象龍之所，爲該縣八景之一。香山，在城東南三里，山上有香山寺，寺後有三塔，登其巔，俯視城村，歷歷在目。楊園，在城內，園中花木甚多，並有亭台樓榭，風景甚佳，有「楊園隱秀」之稱。紅鶴樓、迴瀾塔，皆在涑水之濱，現均完好無恙，爲該縣名勝之一。

## 二五 稷山縣

稷山縣古冀國，春秋時晉卻氏食邑，漢爲河東聞喜地，並爲皮氏縣地，北魏爲高涼郡，北周以韋孝寬守玉壁，功置勳州，隋名稷山，自唐迄今，相沿不變。東界新絳，西界河津，南界榮河、萬泉，東南界聞喜、夏縣，北界鄉寧。

地勢高低不平，北背紫金山，爲鄉寧南界，南有稷王山，爲萬泉與本縣交界處。汾水由新絳入境，橫貫東西，全境無高山巨川，險阻扼要之處。

農產物有麥、稻、黍、菽等食糧，其次有棉花，棉花爲本縣主要輸出物。果品有棗、柿、桃、李，又產柿餅、柿酒，銷附近各縣。工商業均不發達。交通除侯河汽車路爲捷徑外，其餘車路，類多灣曲，繞道交通，頗不便利。

教育不甚發達，學校有男高級小學三，女高級小學一，初級小學有二百三十餘處。勝蹟有后稷陵，在縣南五十里稷王山下，今不可考，山上有稷王廟，附近有孤塔一座。玉壁城，在城西南五里，南北朝北齊與北周必爭之地，韋孝寬駐守玉壁，以

防北齊卽此。大佛寺在城西北二里，佛像高有四丈許，周圍有十餘圍，係由土邱雕刻而成。

## 二六 絳縣

絳縣晉武公自曲沃徙此，漢絳縣，北魏置南絳縣，及南絳郡，元明來隸絳州，今絳州改縣，與本縣同，故別爲新絳，蓋古絳城在縣西二十里，漢周勃亦食邑於此。東南二面均界垣曲，西界聞喜，北界曲沃，東北界翼城。

地勢爲高原，四面多山，距縣城二十里爲絳山，最著名。全境大概東北高而西南低，山地多而平地少，無水地之可言。

農產物以小麥、棉花爲大宗，其次有豆類、高粱、玉蜀黍、麻等，惟以棉花爲主要輸出品。森林甚富，有松、柏、榆、槐、樺等，每年輸出也不少。鑛產有銅，未開採。但人民寒苦，文化落後，工商業均不發達。交通北至曲沃，爲晉省的孔道。南至垣曲，因山路高下，頗難行走。西至聞喜，道路平坦，可直達安邑。東北通翼城，皆能行走大車。

教育不發達，學校有男高級小學三，女高級小學一，初級小學有一百七十餘處。勝蹟有晉獻公墓，在城東槐泉村，壘土成邱，高可百尺，周圍約一里許。晉文公墓，在縣東下村，周圍里許，高二十餘丈。湫池山，在縣十五里之南城村，山峯孤立，並有湫池，爲該縣名勝之一。

## 二七 垣曲縣

垣曲縣戰國時魏王垣邑，漢置垣縣，北魏皇興中置邵上郡，孝昌中析置白水縣，後周置邵州，改白水爲毫縣，隋初改垣縣，宋名垣曲縣，元明因之，迄今未改。東界陽城，沁水，東南臨黃河，西界聞喜、夏縣、平陸，北界翼城、絳縣。

地勢全境除原上一帶爲平原外，餘皆嶺谷起伏，平原甚少。沿河一帶，爲砂磧地。王屋、中條的餘脈，迤於本縣而成爲懸泉、三錐、瞿塚、歷山等山。黃河則沿縣南而東，毫清水源出絳縣橫嶺山，繞縣南門外而東南注入黃河。

垣曲縣城周四里，分爲四門，地瘠民貧，工商業均不盛。農產物以小麥爲最大。



麥、玉蜀黍、豆類、高粱次之。又產棉花、麻、落花生等。果品有柿、梨、葡萄、胡桃等，然皆不多。藥材有黃芪、桔梗、防風、蒼朮、連翹、黨參之屬。礦產有煤、銅、水晶等。交通不便，達省內者，僅通絳縣、聞喜之一短軸車路，凡新絳的棉花，曲沃的菸葉，多由此路運至黃河沿岸，換小船載之入豫。若東垣汽車路通，則便利多矣。

教育不發達，學校有男高級小學四，女高級小學一，初級小學有二百五十餘處。勝蹟有歷山，在縣北八十里，巔平廣，相傳舜耕於此，至今荆棘不生，有娥皇女英祠，又有淘米泉。諸馮山，在縣北五十里，山最明秀，孟子曰：舜生於諸馮，卽此。

## 二八 霍縣

霍縣周霍國，後爲彘邑，春秋屬晉，戰國屬韓，後屬魏，秦屬河東郡，漢爲彘城，後漢改永安，隋開皇間，改稱霍邑，置霍山郡，唐罷郡，金升霍州，明省縣，民國改州爲縣。東界安澤，東北界沁源，南界趙城，西界汾西，北界靈石。

地勢東北高，西南較低，而四面與他縣相鄰之處，皆有天然山脈，爲之分界，境

內邱陵起伏，不甚平坦。霍山脈在其東南，澗水出其中，繞南城外而西流注汾。汾水自靈石入境，經縣城西門外至幸置鎮，入趙城界。

霍縣城周九里十三步，分爲五門，工商業尙盛。農產物以麥、棉、玉蜀黍、高粱、粟爲大宗，澆及油籽亦爲主要產品。鑛產有煤，質佳而量豐，又赤峪村產粗磁原料，楊家莊村產白黝。交通有同蒲鐵路和太風汽車路經通，極其便利。

教育不發達，學校有男高級小學四，女高級小學一，初級小學有一百八十處。勝蹟有周厲王墓，在城內西南隅，王出奔彘葬焉。先鋒台，在城東北，爲唐高祖授太宗先鋒印處。觀音閣，在西門外，前有水池，清可鑑髮，足稱樂境。

## 二九 靈石縣

靈石縣漢太原郡介休縣地，隋開皇中，析置靈石縣，屬西河郡，以開道得瑞石，上有大道永吉四字，因置縣，割介休西南地以益之，義寧初屬霍山郡，唐初屬呂州，後屬汾州府，五代及宋因之，金隸霍州，後復隸汾州，元仍隸霍州，明初因之，萬曆中

改隸汾州府，又改隸平陽府，清因之，乾隆時，仍改隸霍州，民國廢州，東界沁源，南界霍縣，西界隰縣，西北界孝義，北界介休。

地勢大概東北高而西南低，境內多山嶺，平坦之地極少。汾河自介休入境，城卽建於河濱。城南有韓侯嶺，昔爲南北通衢，最爲險阻，爲軍事上最要地點。

靈石縣城周三里有奇，分爲四門，工商業均不振，但自同蒲路和太風汽車路過境後，市面活動，工商業因稍振興。農產物以小麥、小米爲主，高粱、玉蜀黍等，出產亦不少。鑛產以煤爲最多，以土法開採，次爲硫磺、鐵鑛等。交通昔日不便，今已四通八達矣。

教育尙發達，學校有男高級小學五，女高級小學一，男師範講習所一，初級小學有二百五十餘處。勝蹟有靈石，在城北門外呂祖祠內，似鐵非鐵，似石非石，隋文帝幸太原傍汾河，開道獲此石，以爲瑞兆，故縣以此得名。

### 三〇 趙城縣

趙城縣漢爲彘縣地，後漢爲永安縣地，隋爲霍邑縣地，義寧元年，析置趙城縣，屬霍山郡，唐武德初，屬呂州，貞觀十七年，屬晉州，五代因之，宋熙寧五年，省入洪洞，元豐三年，復置政和，三年，升爲慶祚軍，金復爲趙城縣，貞祐三年，改屬霍州，元因之，明洪武三年，改屬平陽府，清因之，民國廢府，直隸於省，東界安澤，東南界浮山，東北界沁源，西界隰，蒲二縣，南界洪洞，北界霍縣，西北界汾西。

地勢東北高，西南低，而南北部略似平原，東有霍山，西有羅雲山，汾水在城西，霍水在城東南，有灌溉及轉運水磨之利。

農產物以棉花、小麥爲大宗，玉蜀黍、豆類次之，果物俱備，然出產不多，工商業均不發達，交通自太風汽車路，和同蒲鐵路，經境，頗稱便利。

教育不發達，學校有男高級小學四，女高級小學一，初級小學有一百九十餘處，勝蹟有琉璃寶塔，在縣東南廣勝寺內，塔勢高聳，工程精細，惜現已漸就傾圮，造父封境，在今該縣城所在，按造父爲周穆王御八駿馬有功，封於趙城，自是因以爲姓。

### 三一 汾西縣

汾西縣春秋屬晉，戰國初屬魏，後屬趙，秦分天下爲郡，屬河東，漢爲彘縣，東漢改爲永安縣，後魏置汾西郡，隋改爲縣，唐仍汾西縣，宋因之，元初以晉州爲平陽路，至大德七年地震改晉寧路，明改晉寧爲平陽府，縣隸如舊，至清因之，民國屬河東道，十六年道廢，直隸於省。東界霍縣，東南界趙城，東北界靈石，南界蒲縣，西北界隰縣。

汾西居萬山之巔，爲高原地，大概西北高而東南低，全境小山縣互，平原絕少。惟東南一帶沿汾河之處，稍平坦，略得汾河之水利，頗稱富饒。

汾西縣城周四里，北高南下，爲門五，有大小南門，工商業均不發達。農產物以小麥爲大宗，高粱、五穀次之，城原一帶之馬鈴薯，出產很夥。牧羊甚盛。林木多松、柏、槐、柳、桃、梨、杏等屬，遍植境內，故出產頗豐。礦產有煤、鐵、硫磺也有，惜以土法開採，出產不多。交通不便，均係山路，慣用驢騾，不能行車。

教育不發達，學校有男高級小學三，師範講習所一，初級小學有一百十餘處。勝蹟有九龍泉，在城北五里，及西鄉姑射山上寺院之銅殿，尙有可觀。

### 三二 隰縣

隰縣春秋晉蒲邑地，秦屬河東郡，漢蒲子縣，後爲劉淵所據，後魏太和十年，置汾州，及五城郡，孝昌中陷，後周復置汾州，大象元年兼置龍泉郡，及長壽縣，隋開皇初郡廢，改縣曰隰川，四年置西汾州總管府，五年改隰州，唐武德元年，復曰隰州，宋曰隰州大寧郡，金天會中，改南隰州，清雍正二年，升爲直隸州，民國廢州稱縣。東界汾西，靈石，東南界蒲縣，南界大寧，西界永和，西北界石樓，北界孝義。

地勢東北高而西南低。縣境踞呂梁山脈之中，環繞皆山，縣延內地，岡嶺邱陵，各處皆是。山以妙樓山、紫荊山爲最著，水有隰川水（一曰蒲川），源出永和縣東北結北山之麓，南流逕縣城西，而西南流注昕川。

隰縣城周七里有奇，分爲四門，工商業均不發達。農產物以小麥、棉花爲主，高

梁、玉蜀黍、豆類等皆產之。牧羊甚盛。藥材出產甚夥，有三十餘種，如知母、甘草、貝母、大黃、龍骨等是。鑛產有煤、鐵，以煤產最豐。交通不便，均係山路，祇能利用騾馬駝載，不能使用車輛運輸貨物。

教育尙發達，學校有省立第九中學一，縣立男高級小學四，私立者一，女高級小學一，初級小學有八十餘處。勝蹟有石阿城，在該縣東北一百里，一名烏門關，史記「秦攻魏，趙救之，攻石阿」卽此。鳳凰山，在城西北一里，俗名小西天，山峯秀美，林壑清幽，來遊者甚衆。嘗穀台，在縣西北四十里之合桑村，爲神農嘗五穀之地。

### 三三 大寧縣

大寧縣漢爲北屈縣，北魏爲作城縣，後周更置大寧，隋大業初，仍省入作城，唐復名大寧，至今未變。東北界隰縣，東南界蒲縣，南界吉縣，西臨黃河，北界永和。

全境皆山嶽邱陵，昕川繞城南而西流注黃河，翠微山屏障城南，頗具形勢，西境馬門關，尤爲要害之地。

大寧縣城周三里有奇，分爲五門（南門有二），工商業均不盛。農產物以小麥、棉花、芝麻爲主，牧羊甚盛，以棉花、羊皮、羊毛，爲三大主要輸出品。果品有梨、棗、桃。森林以松、柏獨多。藥材有四十餘種。交通困難，多用驢馬。有通陝西的水路，及通臨汾、鄉寧的旱道。

教育不發達，學校有男高級小學二，女高級小學一，初級小學有七十餘處。勝蹟有孔山，在城西北四十里，中峯巨竅通明，上有孔子廟，東崖有聖水泉。孟門山，在馬門關南二十里，呂不韋曰：龍門未關，呂梁未鑿，河出孟門之上，卽此。

### 三四 永和縣

永和縣漢爲狐讞縣，魏置永和縣，晉仍爲狐讞縣，北齊置永和縣，後周改臨河郡，隋開皇初郡廢，改臨河曰永和，後遂因之。東界隰縣，南界大寧，西臨黃河，北界石樓。

地勢東北高而西南低，四面環山，東南有雙鎖山，南有樓山、閣山等，均屬小峯。



仙芝河，出城東北二十里仙芝谷，繞城南而至西門外，會索駝、榆林二水西流注黃河。

永和縣城壁東靠山，西臨仙芝河，土築周三里，分爲四門，工商業無可稱述，不過山間一市場而已。農產物有麥、豆類、高粱、棉花、芝麻等。牧業最盛，如羊毛、羊皮等，每年銷售境外者，爲數頗多。交通困難，僅縣西永和關，時與陝西通渡，晉南各縣人去秦之經商者，昔多取道於此。

教育最不發達，學校有男高級小學二，女高級小學一，初級小學僅有三十三處。勝蹟有石羊城，在縣西南五十里，係後魏石羊軍舊治。避世瑤，在縣南七十里，爲宋太祖潛居之地。蓮花池，在東城內，古名靈液泉，泉水長流，砌石種蓮，風景頗佳。

### 三五 蒲縣

蒲縣春秋爲晉蒲邑地，戰國屬魏曰蒲陽，漢爲蒲子縣，後魏改置石城，後周又改稱曰蒲子縣，隋改置新城，旋改爲蒲縣，隸隰州，金升爲蒲州，大寧隸之，元仍爲蒲

縣、明、清、民國皆因之。東界趙城、洪洞，東南界臨汾，西界大寧、吉縣，南界鄉寧，北界隰縣、汾西。

地勢全境多山，河流甚少。山之大有石門山、猴兒山、五鹿山、柏谷山、明山、泰山等。河流除黃河支流之蒲河外，其餘皆山間小溪，不足述焉。

農產物以穀類、玉蜀黍爲最多，麥、麻、豆類次之。果品有桃、杏、梨、棗之屬。藥材有連翹、黃連、甘草等。鑛產煤最多，鐵次之，現有鍊鐵爐二所，惜業務不發達。牧羊甚盛。工商業均不振。交通不便，僅至洪洞臨汾一路，可通行小車。

教育最不發達，學校有省立第七貧民高級小學一，縣立男女高級小學各一，初級小學僅有四十處。勝蹟有蒲子山，在縣北五十里之蒲伊村，上有講道台一，以石砌基，上覆茅草，相傳蒲伊與堯講道於此。柏谷，爲重耳出亡之路。東神山，在城東五里，山上蒼松古柏，頗稱繁茂，並建有高樓崇閣，爲唐時所建者，來遊者甚衆。