

**PLANO DE
DESENVOLVIMENTO PARA A
REGIÃO RIOS DE RONDON**





Rios de
RONDON
CENTRO LESTE DE RONDÔNIA

2019



INFORMAÇÕES E CONTATO

Sebrae Rondônia – Pimenta Bueno/RO


Rua Fagundes Varela, 361. Pioneiros. Pimenta Bueno/RO.

Fone: (69) 3451-3211

Sebrae Rondônia – Cacoal/RO

Av. Castelo Branco, 17026. Centro. Cacoal/RO.

Fone: (69) 3441-1923



FICHA TÉCNICA

SEBRAE/RO

Presidente do Conselho Deliberativo
Hélio Dias de Souza

Diretor Superintendente
Daniel Pereira

Diretor Técnico
Samuel Silva de Almeida

Diretor Administrativo e Financeiro
Carlos Berti Niemeyer

Gerente Regional da Unidade de Pimenta Bueno
Elani Aparecida Dias Satelis

Gerente Regional da Unidade de Cacoal
Desóstenes Marcos do Nascimento
Thuylla Gomes Ribeiro

Gerente de Políticas Públicas
Maria Tereza de Oliveira Marangon
Silaine Guedes

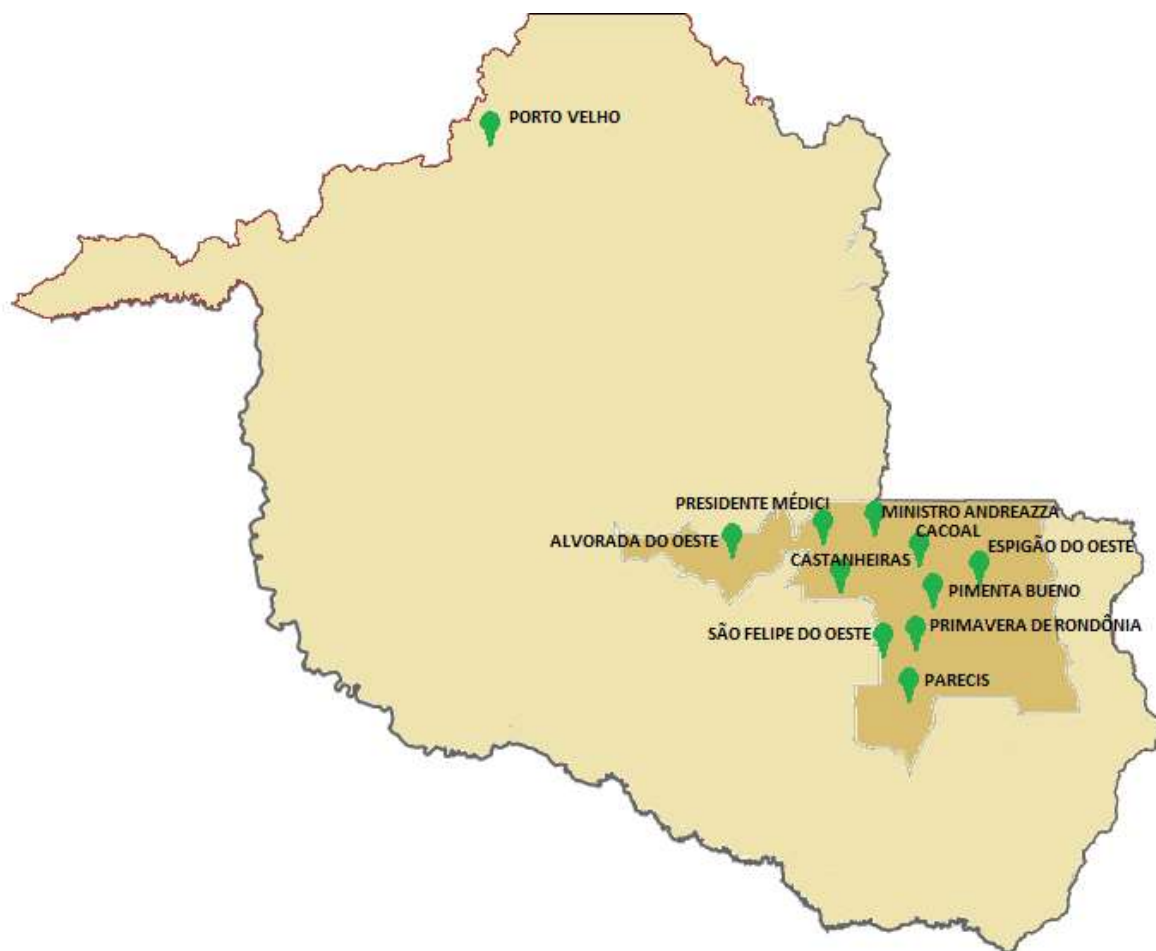
Consultores da Metodologia

João Batista Nunes Nogueira

Claudia Rodrigues Marcondes do Amaral

SUMÁRIO

APRESENTAÇÃO	6
RIOS DE RONDON	8
Demográfico	10
Economia e trabalho	11
Saúde.....	15
Educação.....	16
Financeiro	19
Fiscal.....	20
Frota	22
Infraestrutura e saneamento.....	23
Segurança	25
Agronegócio.....	25
Índice Sebrae de Desenvolvimento Econômico Local.....	26
PLANO DE DESENVOLVIMENTO REGIONAL RIOS DE RONDON	30
PLANO DE AÇÃO EIXO EDUCAÇÃO EMPREENDEDORA	32
PLANO DE AÇÃO EIXO AGRONEGÓCIO	42
PLANO DE AÇÃO EIXO TURISMO	54
PLANO DE AÇÃO EIXO GOVERNANÇA TERRITORIAL	72
PARTICIPANTES DO PLANO DE DESENVOLVIMENTO REGIONAL	80
ANEXO ESTATÍSTICO	81




APRESENTAÇÃO

No dia 09 de março de 2018, o Sebrae/RO lançou um desafio aos líderes dos setores público, privado e da sociedade civil organizada, da região Centro Leste de Rondônia que contempla 10 municípios, sendo Alvorada D'Oeste, Cacoal, Castanheiras, Espigão D'Oeste, Ministro Andreazza, Primavera de Rondônia, Presidente Médici, Pimenta Bueno, São Felipe D'Oeste e Parecis.

Mobilizados e imbuídos do forte desejo de transformação da realidade local, esses líderes abraçaram a proposta e se comprometeram buscar o melhor resultado. Juntos, trocaram informações, compartilharam aprendizados, elegeram prioridades, tomaram decisões e criaram o Plano de Desenvolvimento Regional, que passaram a intitular de Rios de Rondon.


Orientados por consultores e pela metodologia Líder, os participantes fizeram oito encontros mensais, nos quais desenvolveram a coesão e identidade grupal, objetivos e pensamentos comuns, capacidade de integração, confiança, capacidade de liderança empreendedora, articulação e negociação.



Também participaram, no início do mês de dezembro de 2018, de uma visita técnica na Região da Canastra em Minas Gerais, conhecendo ações locais que estão transformando a Região.

O Grupo identificou quatro eixos estratégicos para o desenvolvimento da Região Rios de Rondon: Educação Empreendedora, Agronegócio, Turismo e Governança Territorial, resultando na construção de um Mapa Estratégico, prevendo ações e atores responsáveis, que permitirão tornar a Região Rios de Rondon referência como base econômica do Estado, pela organização sinérgica das cadeias produtivas até 2027.

Importante destacar que o trabalho do grupo não se encerra nessa jornada. Os Líderes permanecerão mobilizados como incentivadores do Plano de Desenvolvimento e das demais atividades de monitoramento de resultados, orientação para execução das ações de estímulo à sociedade para que se engaje nesse processo.



RIOS DE RONDON

De descendência indígena por parte de seus avós maternos, Marechal Cândido da Silva Rondon (1865-1958) foi um dos mais importantes sertanista brasileiro.

Cumpriu missões abrindo caminhos, desbravando terras, lançando linhas telegráficas, fazendo mapeamentos de rios e estabelecendo contato com diversos povos indígenas.


Em 1907, no posto de major do Corpo de Engenheiros Militares, foi nomeado chefe da comissão que deveria construir a linha telegráfica de Cuiabá a Santo Antônio do Madeira, a primeira a alcançar a Região Amazônica, e que foi denominada Comissão Rondon. Seus trabalhos desenvolveram-se de 1907 a 1915. Nesta mesma época estava sendo construída a ferrovia Madeira-Mamoré, que junto com o desbravamento e integração telegráfica de Rondon ajudaram a ocupar a região do atual estado de Rondônia¹.

Em 1914, com a Comissão Rondon, construiu 372 km de linhas e mais cinco estações telegráficas: Pimenta Bueno, Presidente Hermes, Presidente Pena (depois Vila de Rondônia e atual Ji-Paraná), Jaru e Ariquemes, na área do atual estado de Rondônia. Em 1º de janeiro de 1915, concluiu sua missão com a inauguração da estação telegráfica de Santo Antônio do Madeira em Porto Velho.

Entre maio de 1913 até maio de 1914 realizou mais uma expedição, em conjunto com ex-presidente dos Estados Unidos, Theodore Roosevelt, com o intuito de determinar a rota de um curso d'água chamado rio da Dúvida, cuja nascente fica no sudeste de Rondônia. Aquele rio acabou sendo batizado de Roosevelt.



¹ Capturado *online* em 17/02/19 em https://pt.wikipedia.org/wiki/C%C3%A2ndido_Rondon



Os principais rios da Região Centro Leste do estado de Rondônia foram catalogados por Rondon, como o rio Roosevelt, que passa por Espigão D'Oeste, o rio Barão de Melgaço e o rio Pimenta Bueno, que formam o Machado.

Este rincão do Brasil permanecia esquecido, existiam algumas pequenas vilas de seringueiros e povos nativos. Até então o acesso era exclusivo pelos seus rios. Com a chegada de Rondon e da linha telegráfica, tem início a ocupação e a integração da região com o restante do país.

Denominar a região centro leste do estado de Rondônia, que abrange os municípios de Alvorada D'Oeste, Cacoal, Castanheiras, Espigão D'Oeste, Ministro Andreazza, Presidente Médici, Pimenta Bueno, Parecis, Primavera de Rondônia e São Felipe D'Oeste como Rios de Rondon é uma merecida homenagem ao sertanista Rondon e o reconhecimento de que uma das maiores riquezas naturais desta região são os seus rios, abastecidos por regime pluviométrico regular e cujos afluentes nascem em terras férteis.

Foi esta abundância de rios, solos férteis e clima tropical, que tornaram Rondônia e a Região Rios de Rondon a principal rota migratória brasileira nos anos 70 e início dos 80. Vários brasileiros migraram principalmente das regiões sul e sudeste do país para depositarem suas esperanças neste novo território. Deste modo, a Região Rios de Rondon, em um curto período, passa por profundas transformações econômicas, sociais e ecológicas.

Em um curto período de 40 anos a população passa de algumas centenas para mais de 200 mil habitantes, compreendendo os 10 municípios da Região Rios de Rondon.


Esta rápida ocupação territorial, de poucos precedentes na história brasileira, ocorre porque destemidos pioneiros ousaram ocupar um território inóspito, distante, de difícil acesso, enfrentando todo o tipo de desafio.

Passados pouco mais de 40 anos, na região Rios de Rondon se produziu um dos maiores exemplos de empreendedorismo e de criação de riqueza no Brasil.

A Região possui mais de 20 mil milionários produtores rurais, cujo patrimônio médio em terras vale alguns milhões. Pessoas que vieram do sul e do sudeste do país, praticamente com a roupa do corpo.

E não para por aí. A segunda geração, filhos dos migrantes pioneiros, já nascidos em Rios de Rondon, estão se preparando, tendo oportunidade de estudo. Os centros urbanos estão se desenvolvendo e as atividades econômicas se diversificando, não deixando nada a desejar em relação as regiões mais desenvolvidas do país. Isso é resultado do espírito empreendedor desta gente.

Com mais de 2/3 do seu território preservado, aqui se produz riqueza com preservação ao meio ambiente, ascendendo Rios de Rondon com uma das maiores taxas de crescimento do PIB do país.



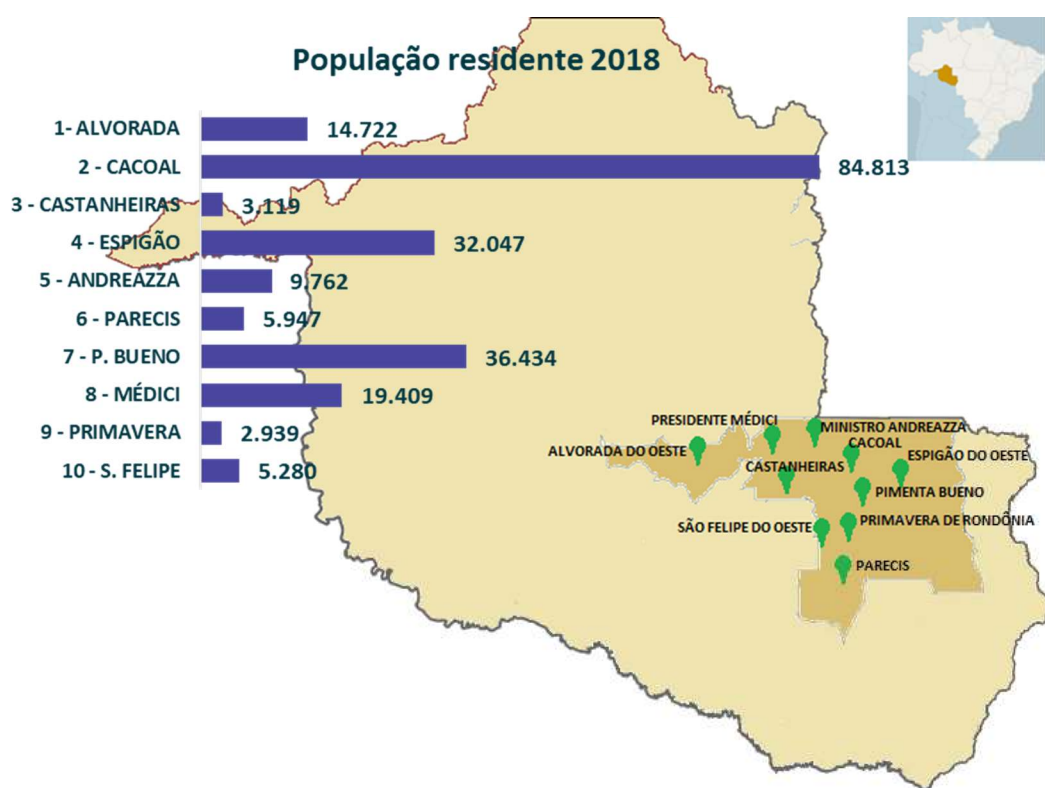
A força desta gente também se mostra no cooperativismo financeiro, que associa pessoas e os recursos das comunidades, com inovação e tecnologia, para gerar soluções financeiras e oportunidades nas próprias comunidades.

A Região Rios de Rondon tem uma das maiores presenças do cooperativismo financeiro do País, tanto em número de associados em relação a população, quanto pela ocupação de mais de 35% do mercado financeiro pelas cooperativas, números que se equiparam aos de países desenvolvidos como a Alemanha.

Isto prova que o povo Rios de Rondon, mais que ninguém, acredita na sua própria capacidade de encontrar soluções para os seus desafios. É o espírito empreendedor desta gente que torna Rios de Rondon uma das regiões mais promissoras do Brasil.

Demográfico

Rios de Rondon é formada pelos municípios de Alvorada D'Oeste, Cacoal, Castanheiras, Espigão D'Oeste, Ministro Andreazza, Presidente Médici, Pimenta Bueno, Parecis, Primavera de Rondônia e São Felipe D'Oeste. A região possui população residente (IBGE 2018) de 214.472 habitantes, equivalente a 12,2% da população do Estado de Rondônia.



As estimativas populacionais do IBGE, considerando o período 2011 até 2018, apontam para crescimento populacional da região Rios de Rondon de 0,4%a.a., abaixo da média estadual (1,6%a.a.) e nacional (1,2%a.a.).

Crescimento Populacional (% a.a. 2011-2018)



Fonte: anexo estatístico

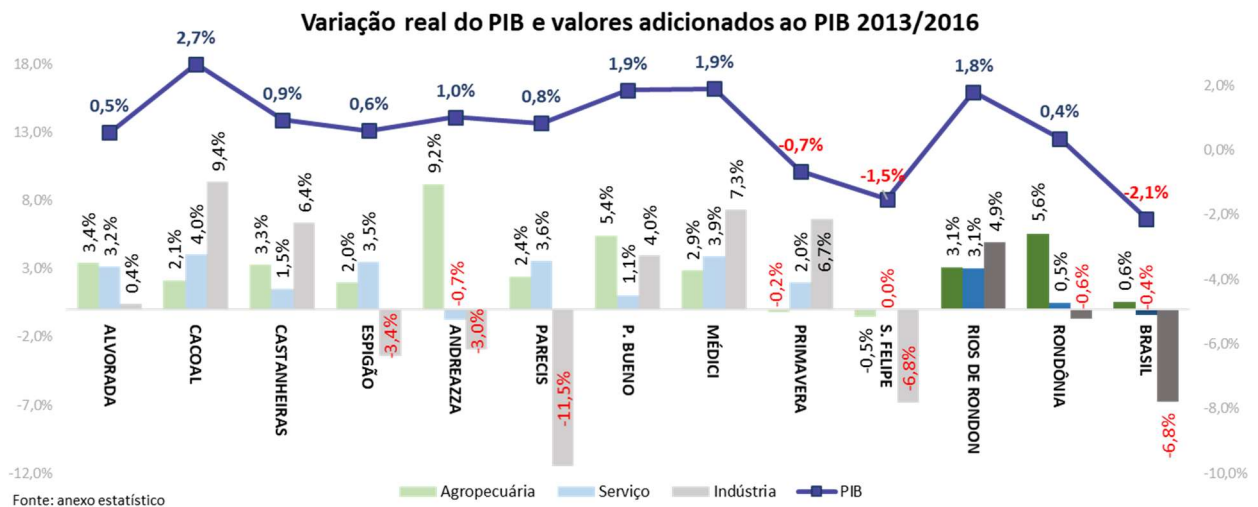
Dos 10 municípios, 6 apresentaram declínio populacional. O crescimento ocorreu nas cidades maiores, exceto Parecis, que apresentou maior taxa de crescimento, porque passou por recente ocupação de áreas rurais.

Apesar das estimativas apontarem para menor crescimento populacional, por outro lado, os indicadores econômicos apontam dinâmica totalmente inversa².

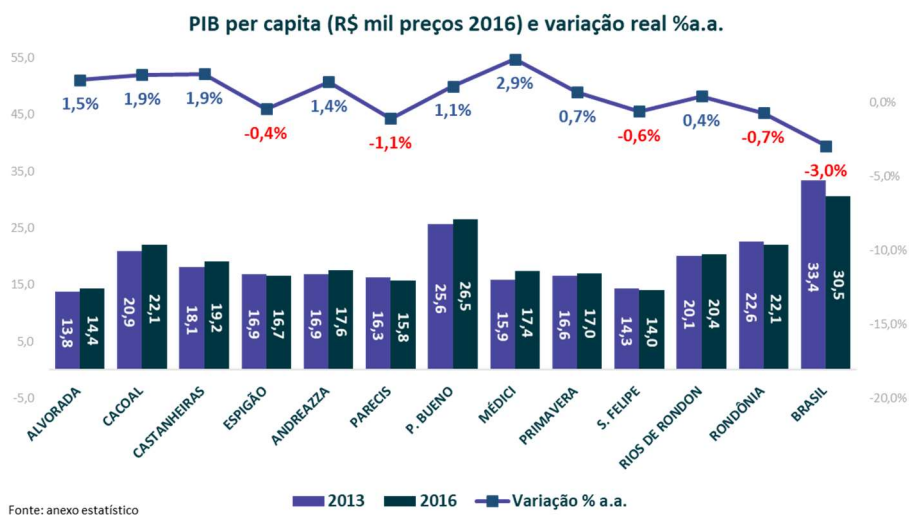
Economia e trabalho

O PIB na Região Rios de Rondônia durante o triênio 2013/2016 apresentou crescimento de 1,8%a.a., puxado pela atividade industrial, com crescimento no valor adicionado de 4,9%a.a., seguido por serviços e agropecuária, com crescimento de 3,1%a.a. Neste mesmo período, o PIB brasileiro recuou 2,1%a.a. O valor adicionado da atividade industrial brasileira apresentou queda de 6,8%a.a.

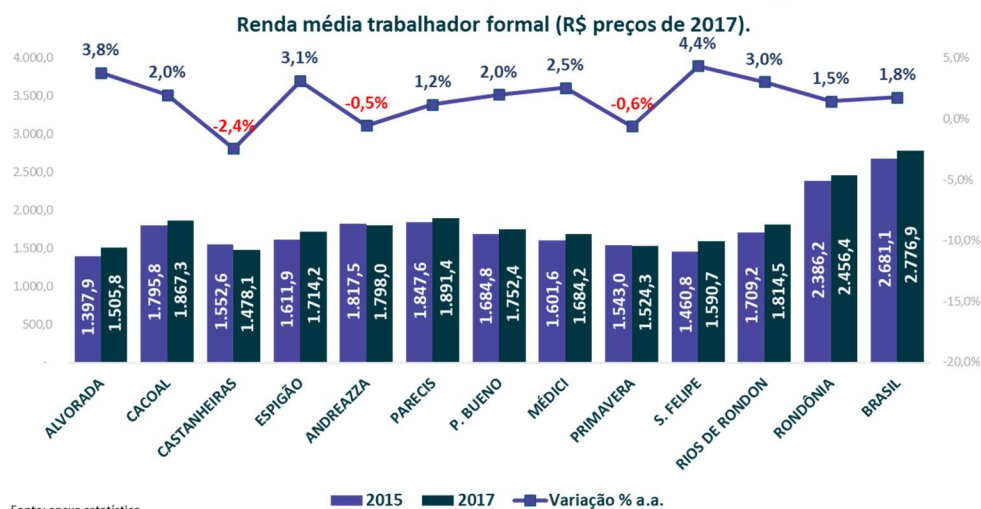
² A partir do próximo Censo Populacional, polêmicas acerca de estimativas populacionais e suas implicações na repartição de repasses do Governo Central, talvez sejam equacionadas.



O PIB per capita da região foi de R\$20,4 mil em 2016, abaixo dos valores estaduais (R\$22,1 mil) e nacional (R\$ 30,5 mil). Aspecto positivo é que o avanço real no período 2013/2016 na Região Rios de Rondon foi de 0,4%a.a., acima da média estadual, que apresentou declínio de 0,7%a.a.. Em nível nacional houve recuo de 3%a.a. no PIB per capita.



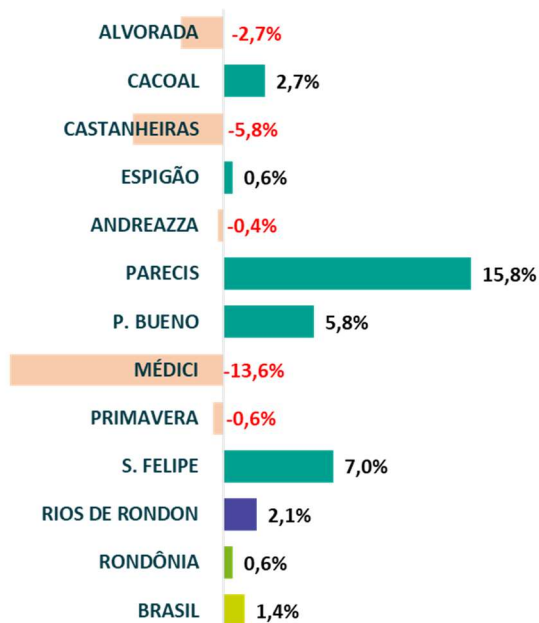
Por sua vez, a renda média do trabalhador com emprego formal na região também avançou em ritmo superior à média estadual e nacional. Passou de R\$ 1.709,20 em 2015 para R\$ 1.815,50, em termos de preços constantes de 2017. Isso representou incremento real de 3%a.a. na renda do trabalhador formal, contra 1,5%a.a. em Rondônia e 1,8% no Brasil, considerando o triênio 2015/2017.



Apesar de apresentar renda e PIB per capita menores, nota-se que a Região Rios de Rondon está em pleno desenvolvimento, com taxas de crescimento superiores ao estadual e nacional.

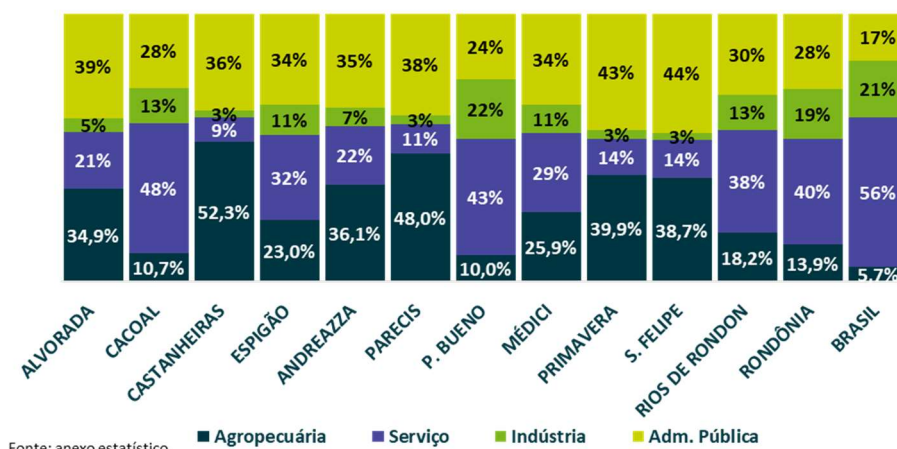
Isto também fica demonstrado no avanço na variação do saldo de empregos formais, que foi de 2,1%a.a. na Região Rios de Rondon, contra 0,6%a.a. em Rondônia e 1,4%a.a. no Brasil, considerando o período 2016/2018.

Variação do saldo de empregos formais 2016/2018



A administração pública ainda tem peso relevante na formação do valor adicionado bruto da região, com 30% de participação. A média brasileira é de 17%.

Participação de cada setor no valor adicionado ao PIB - 2016

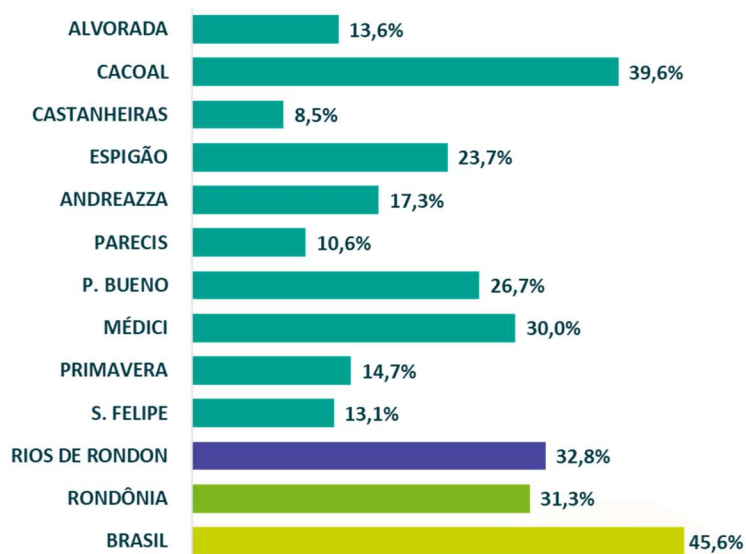


Os municípios menores, como Alvorada (39%), Parecis (38%), Primavera (43%) e São Felipe (44%) apresentam maior dependência da administração pública.

A maior diversificação é observada nos municípios maiores. Em Pimenta Bueno, a atividade industrial com 22% é um pouco superior à média brasileira (21%). Em Cacoal tem destaque na atividade de serviços, com 48% de participação.

Outra maneira de medir a diversidade das atividades da região, é por meio da distribuição das pessoas empregadas nas diferentes atividades econômicas. No Brasil a diversidade é de 45,6%. Observa-se que na Região Rios de Rondônia a diversidade é de 32,8%, um pouco acima da média do estado de Rondônia de 31,3%.

Diversidade econômica*



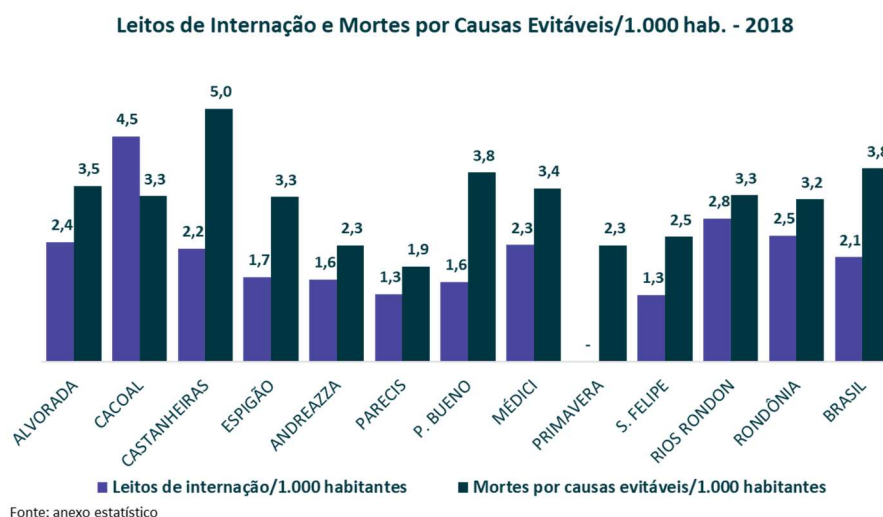
Fonte: anexo estatístico

*% empregos que não estão concentrados nas 3 principais seções de atividades do município, considerando a classificação Seção CNAE 2.0. Quanto maior o %, menor a concentração de empregos em determinado setor, e consequentemente, maior a diversidade econômica naquela localidade.

Cacoal é o município que apresentou o melhor indicador, ainda assim, abaixo da média nacional. O peso do setor público e a menor diversidade econômica, principalmente nos municípios menores da Região Rios de Rondon corroboram com a importância de se implantar este planejamento estratégico, cujo objetivo é incentivar ações e caminhos para o desenvolvimento da região.

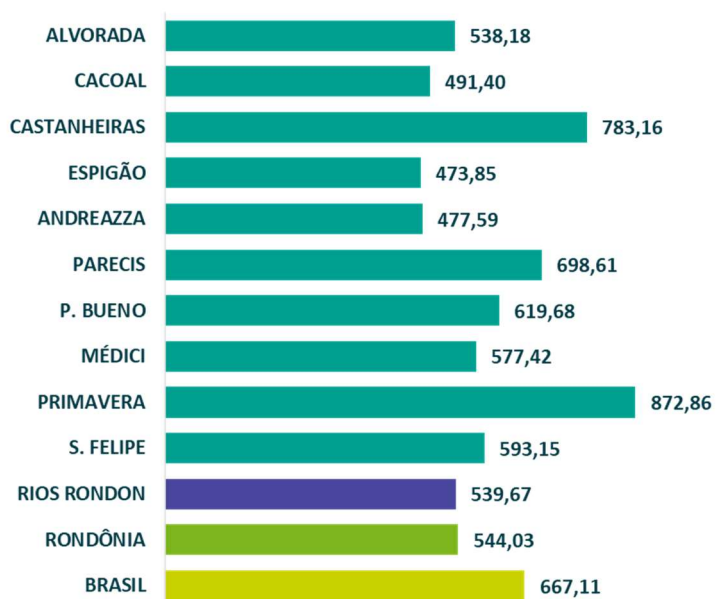
Saúde

No aspecto saúde, a Região Rios de Rondon possui 2,8 leitos de internação para cada 1.000 habitantes. Acima da média estadual (2,5) e nacional (2,1). A existência do polo regional de saúde em Cacoal contribui com o indicador. A taxa de mortes por causas evitáveis é de 3,3 para cada 1.000 habitantes, abaixo da média nacional 3,8.



O gasto municipal per capita com saúde em 2017 totalizou R\$ 539,67 na Região Rios de Rondon, semelhante à média estadual, mas abaixo da média nacional, que foi de R\$ 667,11.

Gasto municipal per capita com saúde - R\$/ano 2017

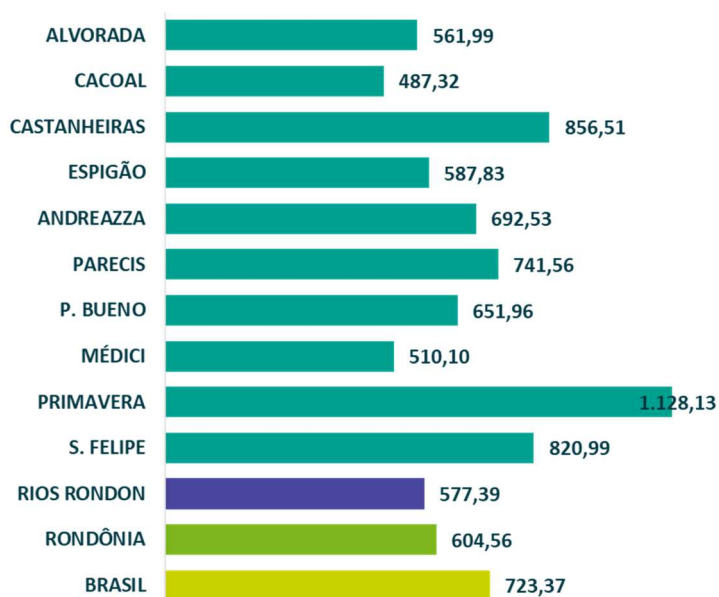


Fonte: anexo estatístico

Educação

O gasto municipal per capita com educação em 2017 totalizou R\$ 577,39 na Região Rios de Rondon, abaixo da média estadual e da média nacional, que foi de R\$ 723,37.

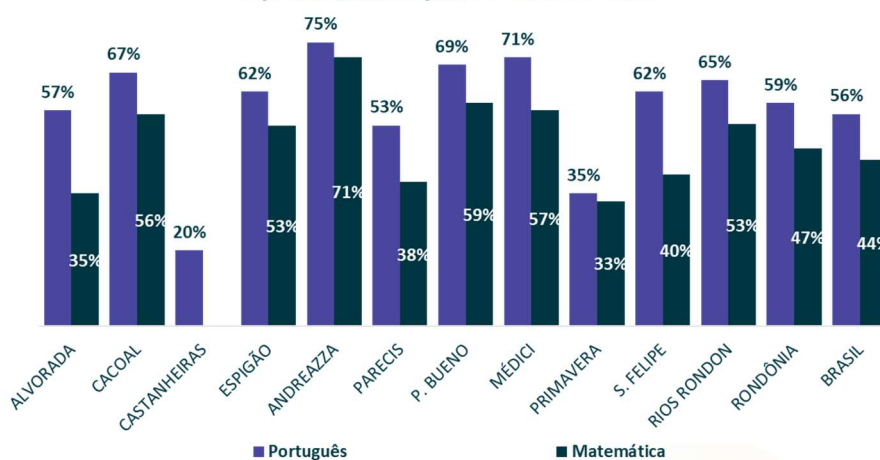
Gasto municipal per capita com educação - R\$/ano 2017



Fonte: anexo estatístico

Apesar do menor gasto per capita, os indicadores de aprendizado demonstram que a região vem avançando em ritmo superior à média estadual e nacional. Segundo dados da Prova Brasil 2017, a Região Rios de Rondon obteve 65% dos estudantes com aprendizado adequado em língua portuguesa, contra média estadual de 59% e nacional de 56%. O aprendizado de matemática obteve 53%, contra 47% estadual e 44% nacional.

Aprendizado Adequado no 5o. Ano - 2017

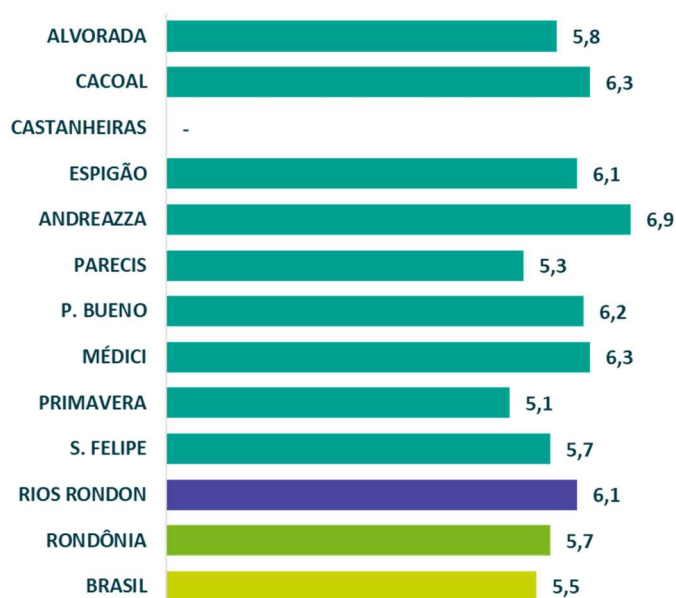


Fonte: anexo estatístico

Destaque para o município de Ministro Andreazza, que obteve 75% dos estudantes com aprendizado adequado em língua portuguesa e 71% em matemática.

O IDEB dos anos iniciais da rede pública na Região Rios de Rondon foi de 6,1, também superior à média estadual (5,7) e nacional (5,5). Destaque novamente para Ministro Andreazza, com IDEB 6,9.

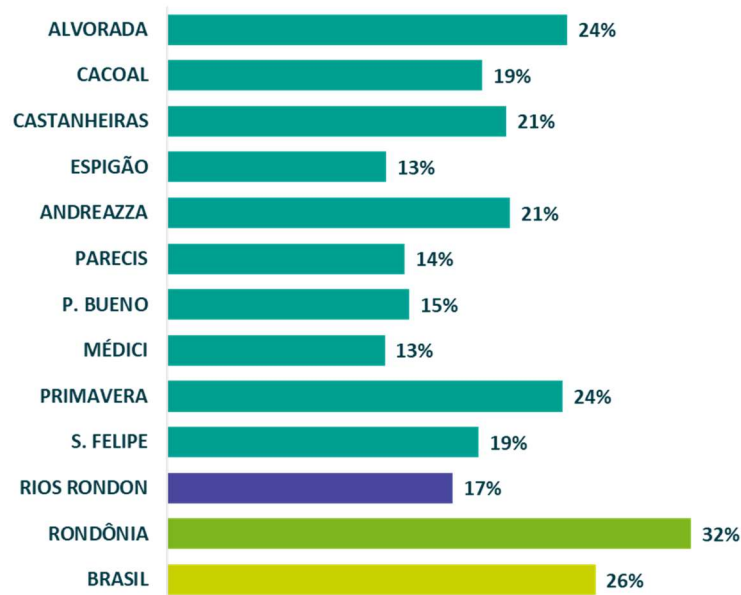
IDEB anos iniciais na rede pública - 2017



Fonte: anexo estatístico

A quantidade de trabalhadores formais com ensino superior na região reflete a capacitação do capital humano. A região ainda possui indicadores inferiores aos níveis estadual e nacional. Na Região Rios de Rondon, 17% dos trabalhadores formais possuem formação de nível superior.

% dos trabalhadores formais com educação superior - ano 2016

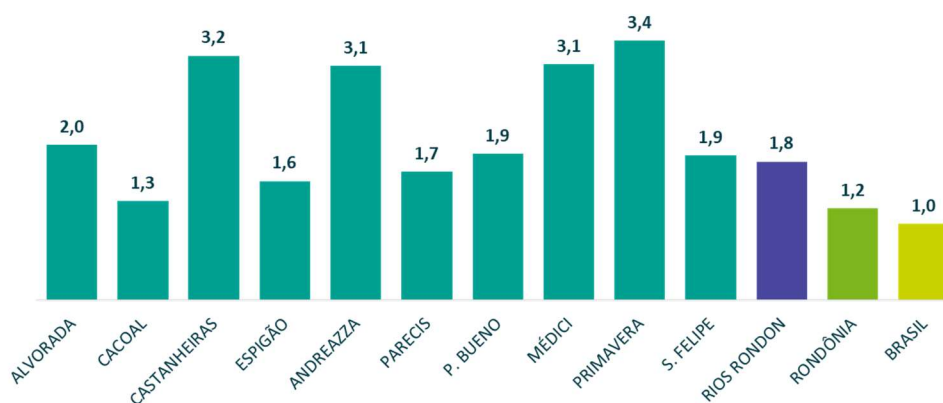


Fonte: anexo estatístico

Financeiro

A Região Rios de Rondon possui boa inclusão financeira, com 1,8 agências bancárias para cada 10.000 habitantes, possivelmente este bom indicador é reflexo da presença das cooperativas de crédito na região, todos os municípios atendidos com a rede Sicoob.

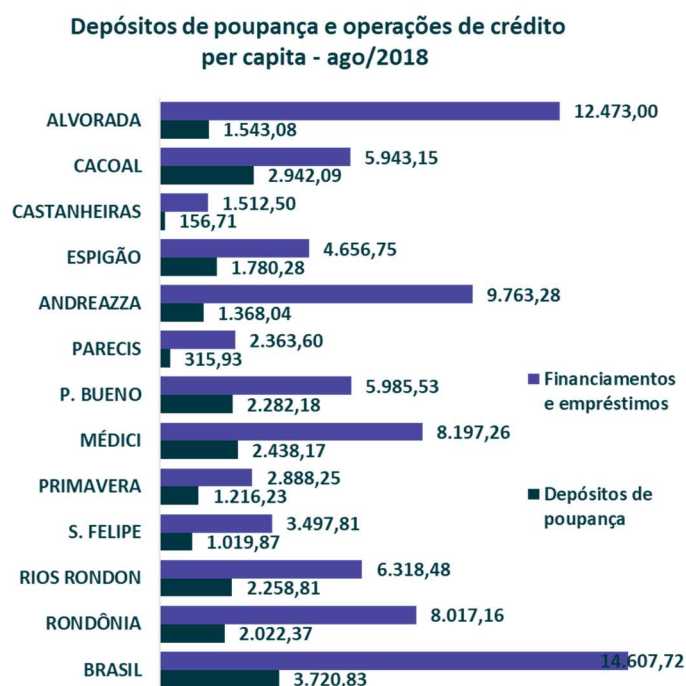
Agências bancárias para cada 10.000 habitantes - ago/2018



Fonte: anexo estatístico

A região possui menor grau de endividamento per capita comparativamente ao estado de Rondônia e ao Brasil.

Os depósitos per capita de poupança na Região Rios de Rondon alcançaram R\$ 2,2 mil em agosto de 2018, contra R\$ 2,0 mil em Rondônia e R\$ 3,7 mil em nível nacional.



Fonte: anexo estatístico

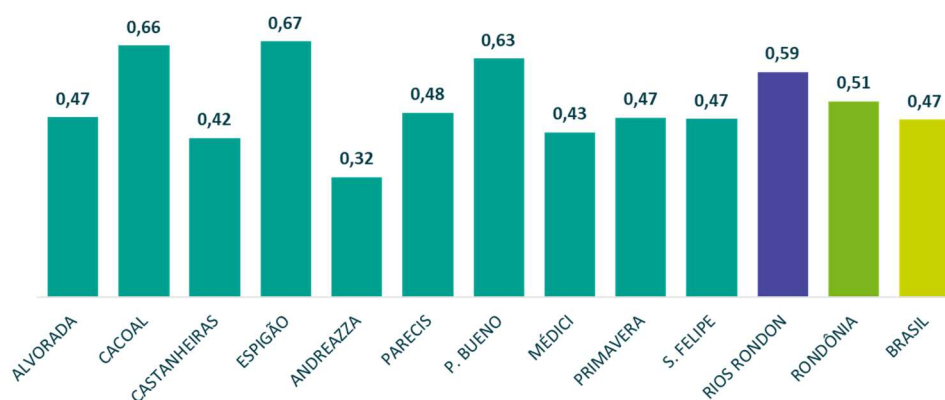
Fiscal

O Índice Firjan de Gestão fiscal compila uma série de indicadores fiscais dos municípios, considerando a receita própria, gastos com pessoal, investimentos, liquidez e custo da dívida. Posiciona o território em uma escala entre 0 e 1, sendo que, quanto mais próximo de 1, melhor a gestão fiscal do município.

Trata-se de relevante ferramenta de controle social, que tem como objetivo estimular a cultura da responsabilidade administrativa, possibilitando maior aprimoramento da gestão fiscal dos municípios, bem como o aperfeiçoamento das decisões dos gestores públicos quanto a alocação dos recursos.

A Região Rios de Rondon possui índice Firjan de 0,59, acima da média do estado de Rondônia, que ficou em 0,51 e do Brasil 0,47. Destaque para os municípios de Cacoal (0,66), Espigão D'Oeste (0,67) e Pimenta Bueno (0,63).

Índice Firjan de Gestão Fiscal - ano 2016



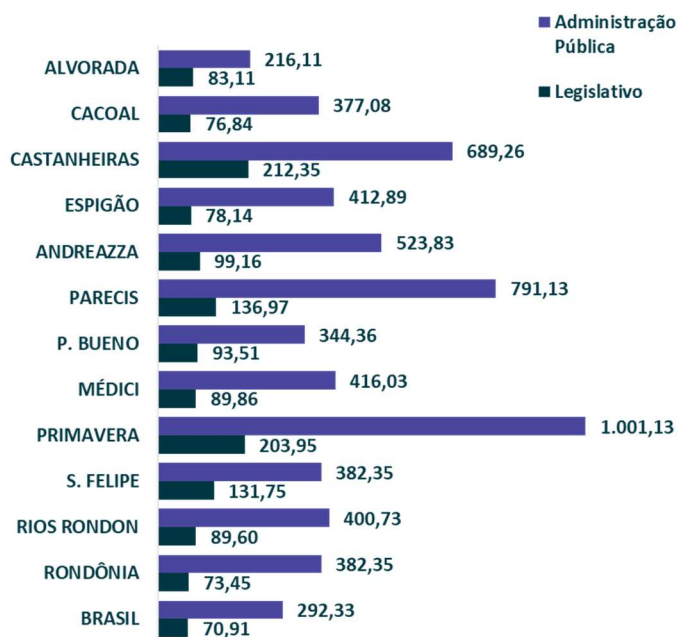
Fonte: anexo estatístico

Os indicadores de despesas per capita de cada município com a administração pública e o legislativo são apresentadas no gráfico seguintes. É um indicativo do quanto os municípios comprometem do seu orçamento com atividades meio e, por tanto, tornando menor a capacidade de direcionar gastos para atividades como saúde, educação, saneamento, urbanização, infraestrutura, desportos, cultura, etc.

A Região Rios de Rondon apresenta gastos per capita com o legislativo municipal de R\$ 89,60/ano, superior à média do estado de Rondônia (R\$ 74,45) e da média dos municípios do Brasil (R\$70,91).

Comparativamente, nos municípios da Região também há maior nível de comprometimento das despesas com a administração pública, alcançando R\$ 400,73/ano per capita, enquanto a média nacional é de R\$ 292,33. Portanto, oportunidade de avançar pela melhor gestão do gasto público, permitindo economia de recursos e maior aplicação nas atividades fim, que trarão impacto direto e positivo na melhoria da qualidade de vida dos cidadãos.

Gasto municipal per capita - ano 2017



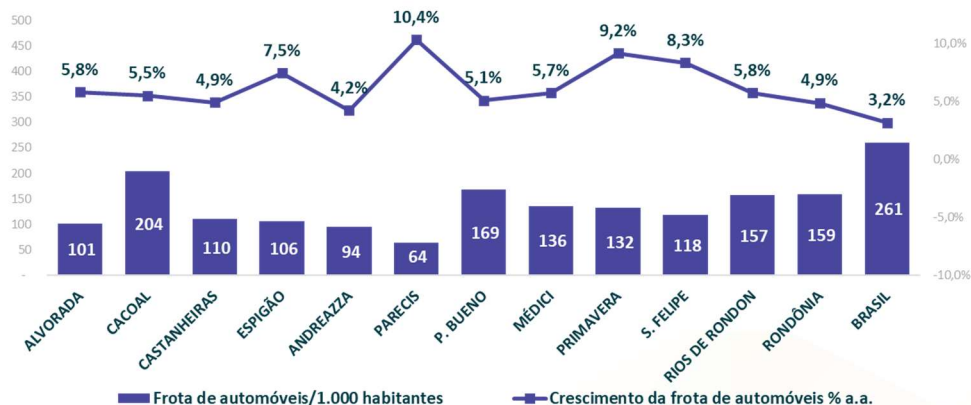
Fonte: anexo estatístico

Frota

A Região Rios de Rondon apresenta maior crescimento na frota de veículos, com taxa média anual de 5,8% no triênio 2015/2018. Em nível nacional o crescimento foi de 3,2%a.a.

Por outro lado, comparativamente a frota de veículos da Região ainda é menor, possui 157 veículos a cada 1.000 habitantes, enquanto o índice nacional é de 261 veículos.

Frota veículos a cada 1.000 habitantes (2018) e crescimento da frota - %a.a. 2015/2018

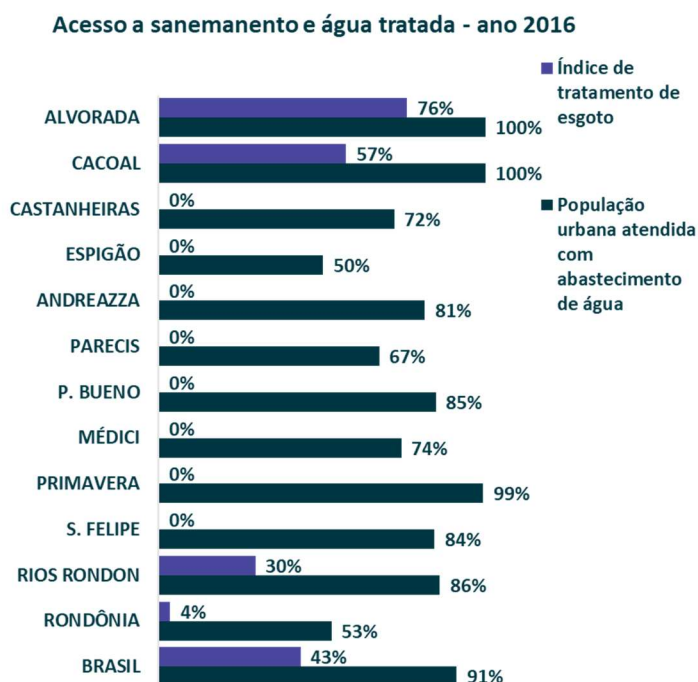


Fonte: anexo estatístico

Infraestrutura e saneamento

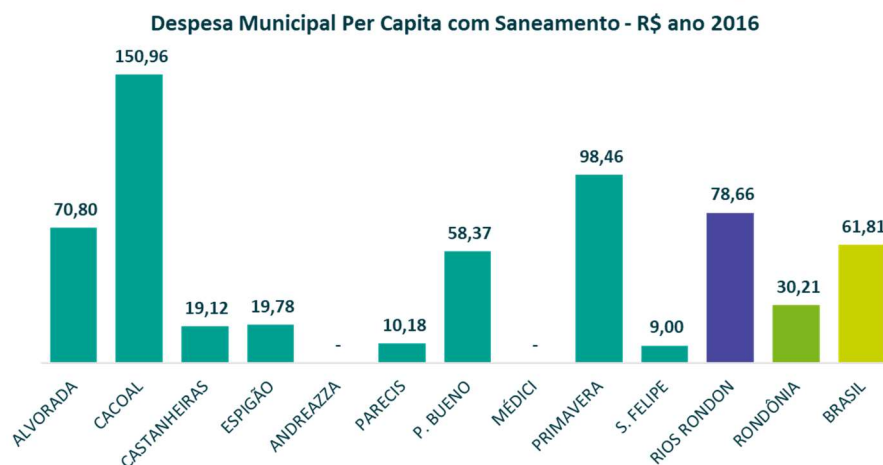
Do ponto de vista do acesso ao saneamento, a Região Rios de Rondon possui índice de tratamento de esgoto de 30%, embora bem acima do índice Estadual (3%), quando comparado ao índice nacional (43%) demonstra que investimentos em saneamento é uma prioridade para a Região.

O atendimento com abastecimento de água tratada atinge 86% da população urbana na Região Rios de Rondon. O índice nacional é de 91%.



Fonte: anexo estatístico

Os gastos per capita com saneamento oscila bastante entre os municípios, registrando maiores gastos em Cacoal, com R\$ 150,96 per capita/ano e mínimos como São Felipe, com R\$ 9,00 per capita/ano. A média dos municípios da região registrou gasto per capita de R\$ 78,66, contra R\$ 30,21 em nível estadual e R\$ 61,81 nacional.

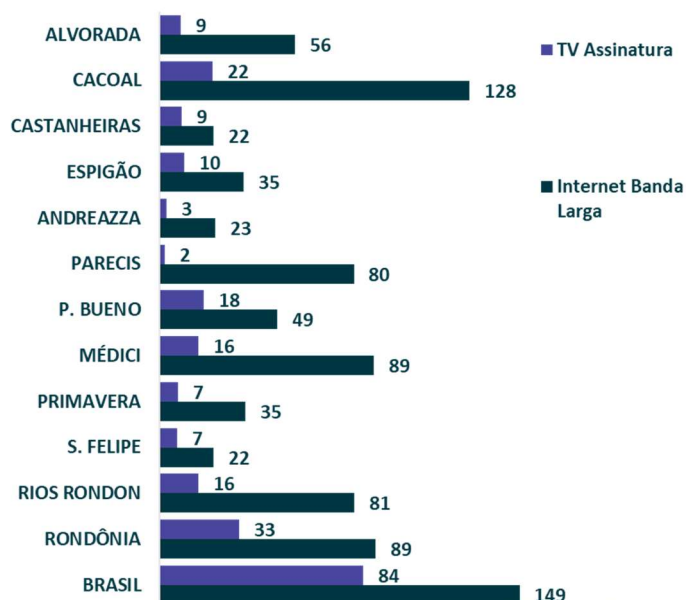


Fonte: anexo estatístico

A região possui 81 pontos de acesso à internet banda larga a cada 1.000 habitantes. Número próximo ao índice estadual (89) mas bem inferior ao número nacional, com 149 acessos a cada 1.000 habitantes.

O número de acessos a TV por assinatura também apresenta valores inferiores ao estadual e nacional.

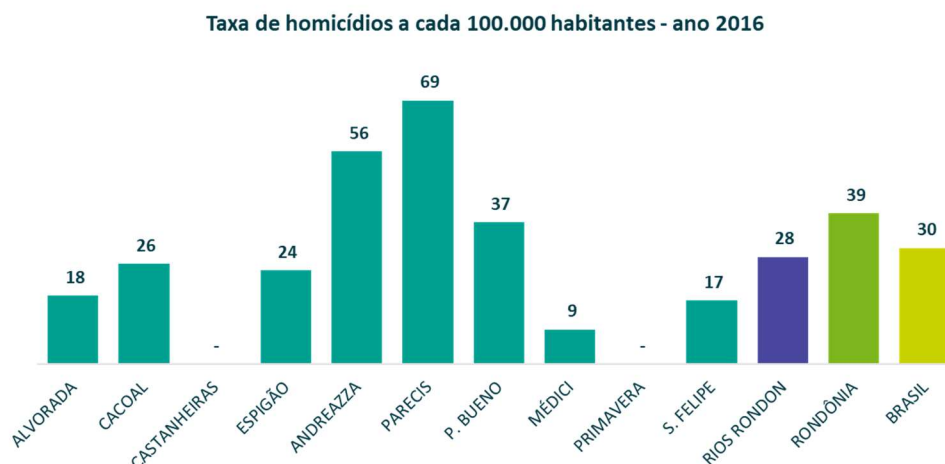
Pontos de acesso a cada 1.000 habitantes - nov/2018



Fonte: anexo estatístico

Segurança

O índice de homicídios na Região Rios de Rondon apresenta valores menores comparativamente à média estadual e nacional, embora importante distorção em municípios como Parecis, Ministro Andreazza e Pimenta Bueno, com valores superiores à média estadual e nacional.



Fonte: anexo estatístico

Agronegócio

O Agronegócio da Região Rios de Rondon tem importante destaque na produção de café, correspondendo por 5,3% da produção nacional.

Também destaque para a pecuária, com rebanho de 2,3 milhões de cabeças e produção diária de 395 mil litros de leite. A produção de pescado também vem ganhando importância, com 2.123t produzidas em 2017.

REGIÃO	Rebanho bovino - cabeças 2018	Produção diária de leite - mil litros 2017	Produção de Café Conilon - mil sc 2017	Produção de Pescado - toneladas 2017
ALVORADA	261.947	59	30	317
CACOAL	451.965	60	378	100
CASTANHEIRAS	114.833	16	1	37
ESPIGÃO	400.488	60	40	301
ANDREAZZA	129.659	28	151	38
PARECIS	178.426	24	1	5
P. BUENO	293.653	31	1	898
MÉDICI	346.878	85	2	359
PRIMAVERA	75.105	12	10	62
S. FELIPE	106.052	22	3	8
RIOS RONDON	2.359.006	395	617	2.123
RONDÔNIA	14.344.017	2.824	1.952	39.884
BRASIL	214.899.796	91.756	10.721	485.254

Fonte: anexo estatístico

Índice Sebrae de Desenvolvimento Econômico Local

O Sebrae Minas desenvolveu metodologia que utiliza 135 indicadores para medir em termos quantitativos as dimensões responsáveis por promover o desenvolvimento econômico local: Capital Empreendedor, Tecido Empresarial, Governança para o Desenvolvimento, Organização Produtiva e Inserção Competitiva.

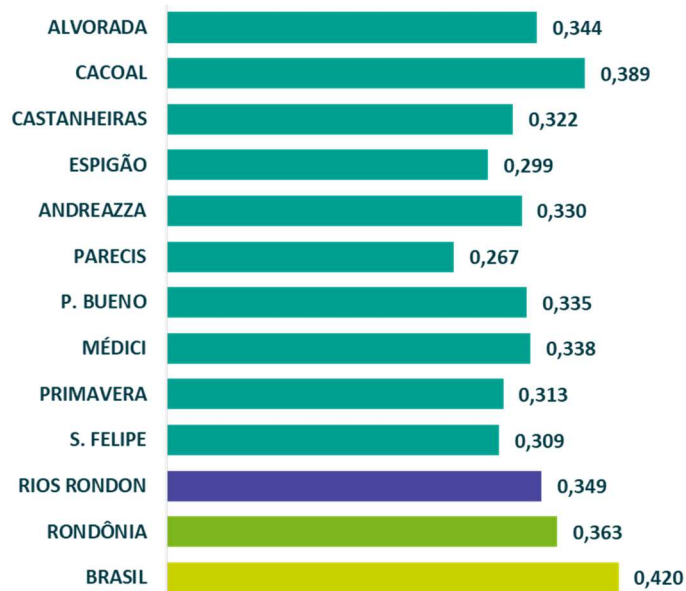
A compilação dos dados resulta o ISDEL – Índice Sebrae de Desenvolvimento Econômico Local³, posiciona os territórios entre uma escala de 0 a 1, onde estão os níveis mínimos e máximos de desenvolvimento.

O indicador é uma importante ferramenta e serve como referência no processo de tomada de decisão para o desenvolvimento local, indicando o caminho e que fatores devem ser priorizados.

A Região Rios de Rondon apresenta ISDEL de 0,349, um pouco abaixo do índice estadual (0,363) e apontando longo caminho para ser alcançada a média nacional do índice, que ficou em 0,420.

³ Sebrae (2018). Índice Sebrae de Desenvolvimento Econômico Local – ISDEL: notas metodológicas. Belo Horizonte

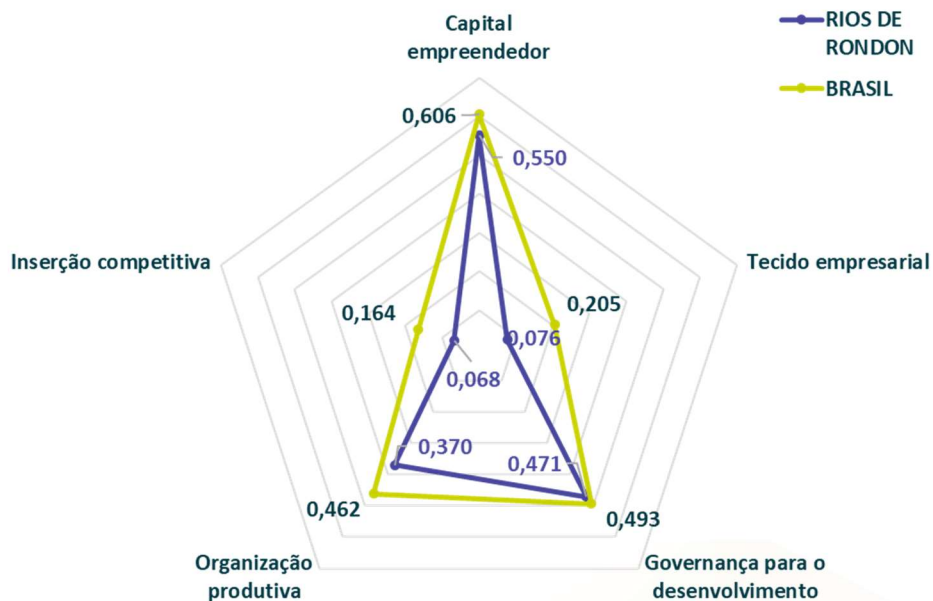
ISDEL - Índice Sebrae de Desenvolvimento Econômico Local



Fonte: anexo estatístico

Ao analisar as 5 dimensões responsáveis pelo desenvolvimento regional, o indicador revela que a dimensão Tecido Empresarial e Inserção Competitiva, foram as que apresentaram maior desvio em relação à média nacional.

ISDEL - Índice Sebrae de Desenvolvimento Econômico Local



Segundo Sebrae (2018)⁴ o Tecido Empresarial se refere à intensidade e à qualidade das relações empreendedores e seus negócios. É representado pelas redes formais e informais de empreendedores e empresas, que se unem para atuar coletivamente em prol dos seus interesses. Um bom Tecido Empresarial contribui para a proteção e promoção dos empreendedores e seus negócios e facilita a interlocução com os demais atores do território. Fatores que determinam o Tecido Empresarial são: o clima de confiança entre as pessoas, a capacidade associativista e de consenso, o espírito de solidariedade e reciprocidade e os valores éticos.

A formação e o fortalecimento de organizações associativas patronais e empresariais são importantes manifestações do Tecido Empresarial em um território. Por meio delas, seus participantes conseguem atuar sobre forças externas que afetam as empresas individualmente, mas que precisam ser abordadas de forma coletiva, como é o caso das políticas públicas.


Na dimensão Inserção Competitiva, demonstra que a região possui baixo índice de complexidade das atividades econômica, como já demonstrado anteriormente, com forte dependência da administração pública no valor adicionado ao PIB, principalmente nos pequenos municípios. A dimensão também revela baixo valor das exportações e pequena diversidade das importações. Ou seja, pequena inserção e relações com o mundo globalizado.

Entende-se a Inserção Competitiva como sendo o conjunto de ações necessárias para que o território se posicione externamente de maneira competitiva, contribuindo para a dinamização de sua economia. Dentre as ações possíveis estão aquelas que estimulam a cooperação técnico-científica, o aumento das relações de comércio exterior, o intercâmbio cultural e social, dentre outras.

A dimensão Organização Produtiva, relaciona-se à forma com que o sistema produtivo se organiza, tanto em termos de sua composição nas atividades econômicas geradoras de renda e riqueza, quanto de todos os fatores que determinam o ambiente de negócios. Outra faceta desta dimensão é se o sistema produtivo favorece a sustentabilidade ambiental ou social, ou seja, se é um sistema com a presença de fatores como o emprego de fontes alternativas e limpas de energia, o uso racional e sustentável de recursos hídricos, vegetais e minerais, o apoio diferenciado a negócios com impacto social e o estímulo a modelos econômicos como a economia solidária, a agricultura familiar, a agroecologia e o comércio justo.

A média nacional desta dimensão é de 0,462. A Região Rios de Rondon apresentou índice de 0,370, demonstrando oportunidade de diversificação e de aglomerações produtivas em cadeias.

⁴ Sebrae (2018). Índice Sebrae de Desenvolvimento Econômico Local – ISDEL: notas metodológicas. Belo Horizonte.



Um dos eixos estratégicos proposto pelo Projeto Líder Rios de Rondon é a diversidade de produtos agro manufaturados, aproveitando de forma sinérgica as cadeias produtivas do agronegócio local.

Na dimensão Capital Empreendedor, a região Rios de Rondon alcançou 0,550, contra 0,606 da média nacional. Capital Empreendedor é o estoque de capacidades empreendedoras do território, manifestado pela quantidade e qualidade de empreendedores e empresas. Por qualidade das empresas, entende-se fundamentalmente sua competitividade e capacidade de sobrevivência.


Além dos conhecimentos específicos em administração de empresas daqueles que dirigem os negócios, o nível do capital humano da população, ou seja, a qualificação geral das pessoas, é outro determinante para a qualidade das empresas e dos empreendedores.

A dimensão envolve também a educação empreendedora (nos ensinos formal e não formal), o comportamento empreendedor, a liderança empresarial e o estímulo à cultura de criação de negócios novos e sustentáveis.

Outro eixo estratégico proposto pelo Projeto Líder Rios de Rondon é a Educação Empreendedora, por entender sua importância para o desenvolvimento local.

A dimensão Governança para o Desenvolvimento foi a que apresentou menor desvio em relação à média nacional. Segundo o Banco Mundial, são oito as principais características da boa governança: Estado de direito, transparência, responsabilidade, orientação por consenso, igualdade e inclusividade, efetividade e eficiência e prestação de contas. A governança para o desenvolvimento é influenciada pela existência ou não desses fatores no território, e parte da concepção de que a riqueza e a renda não serão melhores distribuídas enquanto não houver distribuição do poder, das oportunidades e do conhecimento.

Apesar da semelhança, em uma escala entre 0 e 1, o indicador regional ficou em 0,471. Portanto, aponta que ainda é longo o caminho a ser trabalhado nesta dimensão. O Plano de Desenvolvimento Regional Rios de Rondon tem como um de seus eixos estratégicos a Governança Territorial.



PLANO DE DESENVOLVIMENTO REGIONAL RIOS DE RONDON

MISSÃO

Tornar a Região Rios de Rondon referência como base econômica do Estado, pela organização sinérgica das cadeias produtivas, implementando a educação empreendedora, fortalecendo o agronegócio, desenvolvendo o turismo e construindo a governança regional

VALORES

Credibilidade, Proatividade, Cooperação, Organização Estratégica, Comprometimento e Desenvolvimento Regional

VISÃO

Tornar a Região Rios de Rondon referência como base econômica do Estado, pela organização sinérgica das cadeias produtivas até 24/11/2027

EIXOS
ESTRATÉGICOS

Educação
Empreendedora

Agronegócio

Turismo

Governança
Territorial

OPÇÕES
ESTRATÉGICAS

Implementação
da Educação
Empreendedora pelo
Exemplo

Diversificação de
Produtos
Manufaturados

Desenvolvimento do
Turismo de
Experiências
Amazônicas

Institucionalização da
Governança
Territorial e
Implantação
da Inteligência
Estratégica

Aprendizado e Crescimento

MARCO-OBJETIVOS

Criação de estrutura para desenvolvimento profissional, para atendimento à comunidade a partir das descobertas vocacionais

Implementação da Indicação Geográfica Rios de Rondon

Criação de Um Consórcio Intermunicipal objetivando a definição de rotas turísticas

Recursos e Finanças

MARCRO-OBJETIVOS

Implantação de Plataforma Virtual

Inclusão da Região Rios de Rondon no Mapa Nacional de Destinos Turísticos

Processos Internos

MARCRO-OBJETIVOS

Criação de programa de mapeamento de exemplos empreendedores, gente que faz

Mapeamento sinérgico das cadeias produtivas

Criação de um comitê de turismo interligando todos os atores

Instituição de uma instância de governança

Criação de um sistema de controle nos moldes Observatório Social

Instituição de uma agenda regional de eventos integrada

Pessoas

MARCRO-OBJETIVOS


Implementação da Educação Empreendedora nos três níveis de ensino na Região Rios de Rondon

Integração dos centros de ensino, pesquisa e extensão em prol da manufatura


Assimilação pela Comunidade do turismo como agente indutor do desenvolv.

Criação de uma escola de líderes

PLANO DE AÇÃO EIXO EDUCAÇÃO EMPREENDEDORA

EIXO ESTRATÉGICO: EDUCAÇÃO	 LÍDER – REGIÃO RIOS DE RONDON	PLANO DE AÇÃO
OPÇÃO ESTRATÉGICA		
IMPLEMENTAÇÃO DA EDUCAÇÃO EMPREENDEDORA PELO EXEMPLO		
OBJETIVO PRIORITÁRIO 1	META - DESCRIÇÃO	INDICADORES
Mapa de exemplos empreendedores GENTE QUE FAZ INSTITUIÇÃO QUE FAZ	Mapa com método de atualização instituído cadastrando todos os exemplos de sucesso do território	IE-EE-1.1 – Número mensal de exemplos cadastrados (apuração dos dados mensal, cálculo mensal, divulgação mensal) Interpretação: quanto maior, melhor.
		IE-EE-1.2 – Número total de iniciativas cadastradas atualizadas (apuração dos dados mensal, cálculo mensal, divulgação mensal) Interpretação: quanto maior, melhor.
		IR-EE-1.3 – Número de manifestações espontâneas positivas recebidas no site da Educação Empreendedora, no que se refere aos exemplos de quem faz (apuração dos dados mensal, cálculo mensal, divulgação mensal) Interpretação: quanto maior, melhor.

COMO	QUEM	POR QUÊ	ONDE	QUANDO
AEE0101 - Criar espaço para a divulgação de exemplos de sucesso do território que permita o usuário sugerir, comentar, criticar os exemplos	Alyne Ribas/ Arismar Araujo/ Claudionor de Oliveira/ Elenir Teixeira/ Gilmar Pereira/	Organizadores e Promotores: obter informação dos exemplos que existem. Comunidade: participar, sugerindo e tendo conhecimento de uma agenda de apresentação.	Site Facebook Outras mídias sociais	Implementação até 31/12/2020 Atualização automática com a participação da comunidade revisão a cada dois meses
AEE0102 – Cadastrar os exemplos, após o contato com os seus realizadores, identificando e categorizando e colhendo dados para a possível utilização no Programa	Grelson Santos/ Izabel Oliveira/ Levi da Silva/ Maria da Silva/ Pedro Rabelo/ Grupo Líder da Região Rios de Rondon	O Cidadão- Exemplo: oportunidade e de divulgação de seu trabalho com possibilidade de multiplicação. Organizadores e Promotores: obter informação dos exemplos que existem. Comunidade: participar, sugerindo e tendo conhecimento de uma agenda de apresentação.	Site, Facebook e Mídias Sociais Local – Cadastro na Região Rios de Rondon	Implementação até 31/12/2020 revisão mensal


EIXO ESTRATÉGICO: EDUCAÇÃO	 LÍDER – REGIÃO RIOS DE RONDON	PLANO DE AÇÃO
OPÇÃO ESTRATÉGICA		
IMPLEMENTAÇÃO DA EDUCAÇÃO EMPREENDEDORA PELO EXEMPLO		
OBJETIVO PRIORITÁRIO 2	META - DESCRIÇÃO	INDICADORES
Educação Empreendedora implementada no ensino básico e superior nos municípios da Região Rios de Rondon pelo exemplo	<p>Implementação em 100% das instituições de ensino públicas e privadas da região até 31/12/2024.</p>	<p>IE-EE-2.1 - ESFORÇO 1 Número de Instituições de Ensino com Educação Empreendedora Implementada / Número total de instituições de ensino da região (apuração dos dados semestral, cálculo semestral, divulgação semestral) Interpretação: quanto mais próximo de 1, melhor.</p>
	<p>Estágio 01 – uma unidade em cada município – Até 31/12/2021</p> <p>Estágio 02 – unidades municipais do ensino básico em todos os municípios – Até 31/12/2024</p>	<p>IE-EE-2.2 – ESFORÇO 2 Número de alunos atendidos pelo programa / Número total de alunos da região (apuração dos dados semestral, cálculo semestral, divulgação semestral) Interpretação: quanto mais próximo de 1, melhor.</p>
	<p>Estágio 03 – todas as unidades particulares do ensino básico e superior – Até 31/12/2026</p>	<p>IR-EE-2.3 – RESULTADO 1 Número de negócios criados por alunos e ex-alunos / número per capita de negócios criados antes desse modelo de educação (apuração mensal, cálculo mensal, divulgação semestral) Interpretação: quanto maior, melhor.</p>

COMO	QUEM	POR QUÊ	ONDE	QUANDO
AEE0201 - Realizar reuniões para sensibilização com prefeitos, secretários municipais de educação, diretores de escola, supervisores de ensino, superintendentes regionais de educação, proprietários de escolas privadas de ensino básico e superior visando a implementação da educação empreendedora.	Alyne Ribas/ Arismar Araujo/ Claudionor de Oliveira/ Elenir Teixeira/ Gilmar Pereira/ Grelson Santos/ Izabel Oliveira/ Levi da Silva/ Maria da Silva/ Pedro Rabelo/ Grupo Líder da região Rios de Rondon	Alunos: oportunidade de crescimento e autonomia na construção de seus futuros. Professores, supervisores e profissionais do ensino: o ensino sendo utilizado para levar os alunos à transformação. Proprietários: oportunidade de desenvolver empreendedores pela educação. Prefeitos: cidadãos com visão empreendedora.	Espaço a ser identificado	Até 31/08/2019

COMO	QUEM	POR QUÊ	ONDE	QUANDO
<p>AEE0202 – Realizar seminários, congressos, mostras, feiras de educação empreendedora em que os exemplos de sucesso são utilizados como instrumento de sensibilização e estimulação para adesão ao Programa de Educação Empreendedora.</p>	<p>Alyne Ribas/ Arismar Araujo/ Claudionor de Oliveira/ Elenir Teixeira/ Gilmar Pereira/ Grelson Santos/ Izabel Oliveira/ Levi da Silva/ Maria da Silva/ Pedro Rabelo/ Grupo Líder da região Rios de Rondon</p>	<p>Comunidade: processo criativo proporcionando a oportunidade de elaborar novos planos de vida, de trabalho, de estudo, de negócios, transformando-se, deste modo, no ator responsável pelo seu desenvolvimento pessoal.</p> <p>O Cidadão-Exemplo: oportunidade de divulgação de seu trabalho com possibilidade de multiplicação.</p> <p>Instituições: desenvolver cidadãos conscientes de suas responsabilidades sociais e de seu papel como futuros empreendedores,</p> <p>Professores: Ampliação dos conhecimentos dos professores acerca do empreendedorismo na escola por meio de formação inicial, para se tornar mediador entre o estudante e seu universo de conteúdo.</p>	<p>Espaço público coberto amplo para receber as pessoas Em todos os municípios do Rios de Rondon</p>	<p>Criar uma Agenda Regional em que cada município é atendido mensalmente e com, pelo menos, uma ação</p>

COMO	QUEM	POR QUÊ	ONDE	QUANDO
AEE0203 - Capacitar os professores na Metodologia da Educação Empreendedora e promover	Prefeitura Municipal/ Secretaria Municipal de Educação/ Instituição de Ensino/ Apoiadores	Professores: ter conhecimento e segurança na metodologia e sua efetividade. Apoiadores: perceberem que o projeto está sendo executado de maneira efetiva.	Local a ser definido, adequado para capacitação inovadora	Estágio 01 – Até 31/12/2020 Estágio 02 – Até 31/12/2023 Estágio 03 – Até 31/12/2025
AEE0204 – Acompanhar, monitorar e apoiar ações pedagógicas das Instituições Empreendedoras	Prefeitura Municipal/ Secretaria Municipal de Educação/ Instituição de Ensino/ Apoiadores	Professores e Profissionais do Ensino: ter suporte e apoio pedagógico na execução do projeto. Apoiadores: acompanhar, monitorar e apoiar as ações desenvolvidas pelo projeto.	Definido pelo Gestor Regional da implementação da Educação Empreendedora, que utilizará planilha com Indicadores, relatórios dos professores etc.	Todo dia 15 de cada mês


COMO	QUEM	POR QUÊ	ONDE	QUANDO
<p>AEE0205 – Realizar Feira da Educação Empreendedora</p>	<p>Prefeitura Municipal/ Secretaria Municipal de Educação/ Instituição de Ensino/ Apoiadores</p>	<p>Alunos empreendedores: a apresentação dos trabalhos e projetos desenvolvidos pelos mesmos em uma feira aberta ao público.</p> <p>Comunidade: a participação da comunidade fomentando uma cultura empreendedora no município.</p> <p>Professores e apoiadores: estimular os alunos com os trabalhos expostos, a fim de entusiasmar os mesmos na continuidade de tais ações; envolvimento das famílias e da comunidade local com a temática do empreendedorismo e do desenvolvimento de novos negócios.</p>	<p>Espaço Público coberto amplo para receber as pessoas</p> <p>Em todos os municípios do Região Rios de Rondon</p>	<p>Na última quinzena de novembro de cada ano, em datas a serem acordadas com os públicos de cada município.</p>

EIXO ESTRATÉGICO: EDUCAÇÃO	 LÍDER – REGIÃO RIOS DE RONDON	PLANO DE AÇÃO
OPÇÃO ESTRATÉGICA		
IMPLEMENTAÇÃO DA EDUCAÇÃO EMPREENDEDORA PELO EXEMPLO		
OBJETIVO PRIORITÁRIO 3	META - DESCRIÇÃO	INDICADORES
Criação de um Programa de orientação aos alunos de ensino médio para identificar a vocação profissional e facilitar o acesso à capacitação ou criação de seu negócio	<p>Implementação em todas as instituições de ensino do território e nos espaços de participação da comunidade criados pelo Rios de Rondon</p>	<p>IE-EE-3.1 - Número de instituições de ensino com programa implantado / número total de instituições de ensino do território (apuração dos dados mensal, cálculo mensal, divulgação mensal) Interpretação: quanto maior, melhor.</p>
	<p>Estágio 01 – Todos os espaços criados pelo Rios de Rondon em todos municípios Até 31/12/2021</p>	<p>IE-EE-3.2 - Número de alunos atendidos / número total de alunos no território (apuração dos dados mensal, cálculo mensal, divulgação mensal) Interpretação: quanto maior, melhor.</p>
	<p>Estágio 02 – unidades as instituições de ensino em todos os municípios – Até 31/12/2022</p>	<p>IR-EE-.3.3 – Número de alunos que mudaram de curso e permaneceram na profissão após a implementação / Número de alunos que não mudaram de curso e não permaneceram na profissão após a implementação (apuração dos dados mensal, cálculo mensal, divulgação mensal) Interpretação: quanto maior, melhor.</p>

COMO	QUEM	POR QUÊ	ONDE	QUANDO
<p>AEE0301 – Elaborar um cronograma de reuniões com as Secretarias Municipais de Educação, Superintendência Regional de Ensino, Instituições de Ensino Técnico e Superior e professores, dos 10 municípios da Região Rios de Rondon para desenvolver metodologia de trabalho, implementar o Programa de Orientação e apuração dos resultados</p>	<p>Alyne Ribas/ Arismar Araujo/ Claudionor de Oliveira/ Elenir Teixeira/ Gilmar Pereira/ Grelson Santos/ Izabel Oliveira/ Levi da Silva/ Maria da Silva/ Pedro Rabelo/ Grupo Líder da região Rios de Rondon</p>	<p>Alunos: Preparar o aluno para a realização da prova do Enem, auxiliando-os e demonstrando a eles a importância da leitura para o desenvolvimento de uma boa escrita e pensamento crítico. Professores e apoiadores: oportunizar aos alunos dicas para realização da prova do ENEM ou Programa de Admissão de Escolas de Nível Técnico, para que o mesmos possam melhorar seus resultados e o desempenho.</p>	<p>Governança da Educação Regional</p>	<p>Até 31/12/2020</p>
<p>AEE0302 – Compor uma equipe multidisciplinar para ministrar aulas com dicas para realização da prova do ENEM ou Programa de Admissão de Escolas de Nível Técnico</p>	<p>Prefeitura Municipal/ Secretaria Municipal de Educação/ Instituição de Ensino/ Apoiadores</p>	<p>Alunos: preparar o aluno para a realização da prova do Enem, auxiliando-o e demonstrando a importância da leitura para o desenvolvimento de uma boa escrita e pensamento crítico. Professores e apoiadores: oportunizar aos alunos dicas para realização da prova do ENEM ou Programa de Admissão de Escolas de Nível Técnico, para que os mesmos possam melhorar seus resultados e o desempenho.</p>	<p>Governança da Educação Regional</p>	<p>Até 31/12/2020</p>

COMO	QUEM	POR QUÊ	ONDE	QUANDO
<p>AEE0303 – Compôr uma equipe multidisciplinar para ministrar aulas com dicas para criação de negócio ou atuação intraempreendedora nas empresas, organizações da sociedade civil ou órgãos públicos</p>	<p>Alyne Ribas/ Arismar Araujo/ Claudionor de Oliveira/ Elenir Teixeira/ Gilmar Pereira/ Grelson Santos/ Izabel Oliveira/ Levi da Silva/ Maria da Silva/ Pedro Rabelo/ Grupo Líder da região Rios de Rondon</p>	<p>ALUNO/COMUNIDADE: Preparar o aluno para o mercado de trabalho, oportunizando a ele novas ideias, liberdade de criação e possibilitar que haja como empreendedor dentro de uma organização pública ou privada.</p> <p>Profissionais de órgãos públicos, diretores de Organizações da Sociedade Civil e empresas: oportunidade de desenvolver, preparar os alunos para mercado de trabalho, desenvolvendo atuação intraempreendedora dentro de uma org. pública ou privada.</p>	<p>Governança da Educação Regional Região Rios de Rondon.</p>	<p>Até 31/12/2020</p>
<p>AEE0304 - Realizar Feira Anual de Profissões onde as Instituições de Ensino Técnico e Superior farão oficinas dos cursos oferecidos, proporcionando à comunidade e discentes, a oportunidade de conhecer na prática, os objetivos de cada curso, além de poderem interagir com professores e profissionais.</p>	<p>Instituição de Ensino Técnico e Superior</p>	<p>Alunos: conhecer diversas opções de profissões a fim de identificar sua vocação.</p> <p>Diretores das IEs: divulgar os cursos oferecidos.</p> <p>Professores e profissionais: divulgação da profissão.</p>	<p>Espaço público adequado para grandes públicos</p>	<p>Até 31/12/2021</p>


PLANO DE AÇÃO EIXO AGRONEGÓCIO

EIXO ESTRATÉGICO: AGRONEGÓCIO	 LÍDER – REGIÃO RIOS DE RONDON	PLANO DE AÇÃO
OPÇÃO ESTRATÉGICA		
DIVERSIFICAÇÃO DE PRODUTOS MANUFATURADOS		
OBJETIVO PRIORITÁRIO 1	META - DESCRIÇÃO	INDICADORES
Mapeamento Sinérgico das Cadeias Produtivas	Identificação, Mapeamento e Estruturação das cadeias produtivas existentes e potenciais de cada município da Região Rios de Rondon	IE-EA-1.1 - Número de Produtos estruturados das cadeias produtivas mapeados/ Número de Produtos estruturados das cadeias produtivas previsto. (apuração dos dados semestral, cálculo semestral, divulgação semestral) Interpretação: quanto mais próximo de 1, melhor.
		IE-EA-1.2 -Taxa de Produção Econômica Identificada (Produção econômica total dos atores envolvidos nas cadeias produtivas relevantes identificadas/ PIB total do agronegócio) (apuração dos dados mensal, cálculo mensal, divulgação trimestral) Interpretação: quanto mais próximo de 1, melhor.
		IE-EA-1.3 - Taxa de Produção Econômica Estruturada (PIB das cadeias mapeadas/PIB total do Agronegócio) (apuração dos dados mensal, cálculo mensal, divulgação trimestral) Interpretação: quanto mais próximo de 1, melhor.
		IR-EA-1.4 - Taxa de incremento do PIB Regional decorrente da Sinergia entre as Cadeias Produtivas (apuração dos dados mensal, cálculo mensal, divulgação trimestral) Interpretação: quanto maior, melhor.

COMO	QUEM	POR QUÊ	ONDE	QUANDO
AEA0101 - Identificar os produtos estruturadores das Cadeias Produtivas (café, carne bovina, peixes, soja, frutos amazônicos, castanha, leite, extrativismo vegetal, fitoterápicos etc)	Nathane/ Itamar/ Aparecido/ José Sampaio/ Eder/ Agnaldo/ Rafael/ Fábio/ Grupo Líder da região Rios de Rondon/ Secretarias de Agricultura/ ABDI/ EMATER/	Empresários do agronegócio: subsidiar decisões de plantio e produção e cientificar-se de serviços auxiliares de produção existentes ou carentes no território.	Governança Regional: divulgação na plataforma virtual da Região Rios de Rondon	Até 31/01/2020
AEA0102 – Identificar os elos de cada cadeia produtiva, suas principais necessidades e contribuições para as cadeias em que estão inseridas	Nathane/ Itamar/ Aparecido/ José Sampaio/ Eder/ Agnaldo/ Rafael/ Fábio/ Grupo Líder da região Rios de Rondon/ Secretarias de Agricultura/ Seagri/ Sebrae/ Senar/ Sefin/ Grupo Líderes	Empresários da indústria, comércio e serviços: orientar seus negócios para as necessidades produtivas do território, fortalecendo sua rede de clientes e fornecedores		Até 28/06/2020


COMO	QUEM	POR QUÊ	ONDE	QUANDO
AEA0103 - Identificar os responsáveis, pessoas físicas, jurídicas, associações, regulamentadoras, agentes públicos e desenvolvedoras nas diversas cadeias produtivas	Nathane/ Itamar/ Aparecido/ José Sampaio/ Eder/ Agnaldo/ Rafael/ Fábio/ Grupo Líder da região Rios de Rondon/ Secretarias de Agricultura/ Seagri/ Sebrae/ Senar/ Sefin/ Grupo Líderes	Instituições públicas: ajustar políticas de incentivo e atração de investimento a partir das demandas potenciais. Desenvolver políticas para fixação do homem ao campo, retenção de talentos no território e atração de novos talentos vindos de outros territórios.	Governança Regional	Até 28/06/2020
AEA0104 - Criar grupos com os atores de cada encadeamento produtivo com intuito de fortalecer os gargalos (elos mais fracos) da cadeia, incrementar o uso de tecnologia, adensar a cadeia com acesso a mercado e unificar legislação.	Nathane/ Itamar/ Aparecido/ José Sampaio/ Eder/ Agnaldo/ Rafael/ Fábio/ Grupo de Líderes/ Associação de Classe/ Sebrae/ Senar/ ABDI/ Emater/ Mapa/ Seagri/ Idaron	Terceiro setor: atuar nos seus propósitos com visão complementar às cadeias produtivas e o desenvolvimento do território.		Até 31/12/2020

COMO	QUEM	POR QUÊ	ONDE	QUANDO
AEA0105 - Promover eventos de integração das cadeias produtivas	Nathane/ Itamar/ Aparecido/ José Sampaio/ Eder/ Agnaldo/ Rafael/ Fábio/ Grupo de Líderes/ Sebrae	Com o grupo de atores empenhados em fortalecer o agronegócio se torna mais efetivo a pesquisa e disseminação de novas técnicas de produção e acesso ao mercado.	Governança Regional	Até 31/12/2020
AEA0106 - Promover o mapeamento sinérgico das cadeias produtivas da região	Nathane/ Itamar/ Aparecido/ José Sampaio/ Eder/ Agnaldo/ Rafael/ Fábio/ Grupo de Líderes	Para dar visibilidade as mercadorias produzidas na Região Rios de Rondon		Até 31/12/2020

EIXO ESTRATÉGICO: AGRONEGÓCIO	 LÍDER – REGIÃO RIOS DE RONDON	PLANO DE AÇÃO
OPÇÃO ESTRATÉGICA		
DIVERSIFICAÇÃO DE PRODUTOS MANUFATURADOS		
OBJETIVO PRIORITÁRIO 2	META - DESCRIÇÃO	INDICADORES
Integração dos centros de ensino, pesquisa e extensão em prol da manufatura dos produtos.	Integração de todos os centros de ensino, pesquisa e extensão da Região Rios de Rondon, formulando e executando estratégias de fortalecimento da cadeia produtiva do agronegócio, balizado nos pilares da ciência, tecnologia e inovação, diretamente ligados com a educação empreendedora, em especial, aproximando a academia do mercado, desenvolvendo conhecimentos facilmente aplicados a produtos que fortaleçam o desenvolvimento sustentável da região.	IE-EA-2.1 - Número de atores presentes nos eventos / Número de eventos promovidos para integrar os Centros de Ensino, Pesquisa e Extensão (apuração dos dados mensal, cálculo mensal, divulgação trimestral) Interpretação: quanto mais próximo de 1, melhor.
		IE-EA-2.2 - Taxa de integração dos CEPE (apuração dos dados mensal, cálculo mensal, divulgação trimestral) Interpretação: quanto mais próximo de 1, melhor.
		IR-EA-2.3 - Taxa de eficiência na aplicação de recursos com a integração dos CEPE (apuração dos dados mensal, cálculo mensal, divulgação mensal) Interpretação: quanto maior, melhor.
		IR-EA-2.4 - Taxa de desenvolvimento de novos produtos a partir da integração dos CEPE (apuração dos dados mensal, cálculo mensal, divulgação trimestral) Interpretação: quanto maior, melhor.

COMO	QUEM	POR QUÊ	ONDE	QUANDO
AEA0201 - Sensibilizar as entidades de ensino, e os entes governamentais	Nathane/ Itamar/ Aparecido/ José Sampaio/ Eder/ Agnaldo/ Rafael/ Fábio/ Grupo Líderes/ Prefeituras Municipais			Até 31/06/2020
AEA0202 – Oferecer apoio técnico e científico de entidades de ensino, pesquisa e extensão de cada município	Nathane/ Itamar/ Aparecido/ José Sampaio/ Eder/ Agnaldo/ Rafael/ Fábio/ Grupo Líder da região Rios de Rondon/ Secretarias de Agricultura/ Seagri/ Sebrae/ Senar/ Sefin/ Grupo Líderes	Prefeituras: conhecer as necessidades enfrentadas pelo agronegócio de sua região e buscar meios para promover o desenvolvimento das ações necessárias	PREFEITURAS MUNICIPAIS INSTITUIÇÕES DE ENSINO, PESQUISA E EXTENSÃO Governança Regional Divulgação na plataforma virtual da Região Rios de Rondon	Até 31/06/2020
AEA0203 - Firmar convênios, de forma a estimular os acadêmicos a pensar e desenvolver meios de potencializar os agronegócios locais	Nathane/ Itamar/ Aparecido/ José Sampaio/ Eder/ Agnaldo/ Rafael/ Fábio/ Grupo Líder da região Rios de Rondon/ Secretarias de Agricultura/ Seagri/ Sebrae/ Senar/ Sefin/ Grupo Líderes			Até 31/12/2020

COMO	QUEM	POR QUÊ	ONDE	QUANDO
AEA0204 - Prestar apoio aos integrantes das atividades do agronegócio da Região Rios de Rondon	IFRO/ Instituto Abaitará/ Facimed/ Fanorte/ Unir/ ABDI/ Sebrae/ Senar/ Grupo Agronegócio/ Grupo Líderes	Para que, através da atuação destas instituições, seja potencializada a produção da Manufatura Enxuta.	PREFEITURAS MUNICIPAIS INSTITUIÇÕES DE ENSINO, PESQUISA E EXTENSÃO Governança Regional:	Até 31/01/2021
AEA0205 -Melhorar a cadeia de produção da matéria prima.	Prefeituras/ Secretarias de Agricultura/ IFRO/ Instituto Abaitará/ Facimed/ Fanorte/ Unir/ ABDI/ Sebrae/ Senar	Alunos: para que possam aprimorar as técnicas aprendidas em sala de aula.	divulgação na plataforma virtual da Região Rios de Rondon	Até 31/12/2022

EIXO ESTRATÉGICO: AGRONEGÓCIO	 LÍDER – REGIÃO RIOS DE RONDON	PLANO DE AÇÃO
OPÇÃO ESTRATÉGICA		
DIVERSIFICAÇÃO DE PRODUTOS MANUFATURADOS		
OBJETIVO PRIORITÁRIO 3	META - DESCRIÇÃO	INDICADORES
Implantação de Plataforma Virtual	Implementação de Plataforma Virtual e de fácil acesso às informações coletadas acerca dos agronegócios da Região Rios de Rondon	IE-EA-3.1 - Número de Cadeias Produtivas Implementadas na Plataforma Virtual / Número total de Cadeias Produtivas identificadas (apuração dos dados mensal, cálculo mensal, divulgação mensal) Interpretação: quanto mais próximo de 1, melhor.
		IE-EA-3.1 - Volume Financeiro de Negócios identificados com a plataforma / Volume Financeiro Total (ou PIB Regional) (apuração dos dados mensal, cálculo mensal, divulgação trimestral) Interpretação: quanto mais próximo de 1, melhor.
		IR-EA-3.3 - Número de visitantes que realizaram negócios / Número de visitantes na Plataforma (apuração dos dados diária, cálculo mensal, divulgação mensal) Interpretação: quanto mais próximo de 1, melhor.


COMO	QUEM	POR QUÊ	ONDE	QUANDO
AEA0301 - Definir equipe responsável pela elaboração e manutenção do site	Nathane/ Itamar/ Aparecido/ José Sampaio/ Eder/ Agnaldo/ Rafael/ Fábio/ Grupo Líderes	Definição das funções e responsabilidades de cada parceiro e produtos a serem entregues.	Governança da Região Rios de Rondon	Até 31/06/2020
AEA0302 – Criar plataforma Virtual	Nathane/ Itamar/ Aparecido/ José Sampaio/ Eder/ Agnaldo/ Rafael/ Fábio/ Grupo Líderes	A fim de que os governantes e a própria população saibam as potencialidades de cada município, viabilizando a formação de novos negócios, investimentos e expondo casos de sucesso	Site da Governança	Até 31/12/2023

EIXO ESTRATÉGICO: AGRONEGÓCIO	 LÍDER – REGIÃO RIOS DE RONDON	PLANO DE AÇÃO
OPÇÃO ESTRATÉGICA		
DIVERSIFICAÇÃO DE PRODUTOS MANUFATURADOS		
OBJETIVO PRIORITÁRIO 4	META - DESCRIÇÃO	INDICADORES
Implementação da Indicação Geográfica Rios de Rondon	Criação e implementação da Indicação Geográfica.	<p>IE-EA-4.1 - Número de produtos que compõem a Identidade da Região Rios de Rondon homologados / Número de produtos previsto (apuração dos dados mensal, cálculo mensal, divulgação semestral) Interpretação: quanto mais próximo de 1, melhor.</p> <p>IR-EA-4.2 - Volume financeiro de negócios de produtos homologados / Volume financeiro de negócios dos produtos previstos (apuração dos dados mensal, cálculo mensal, divulgação semestral) Interpretação: quanto mais próximo de 1, melhor.</p>

COMO	QUEM	POR QUÊ	ONDE	QUANDO
AEA0401 - Levantar produtos provenientes do agronegócio da Região Rios de Rondon com forte comercialização ou alta possibilidade de, se trabalhado corretamente, possa se tornar uma grande potencialidade para a região.	Nathane/ Itamar/ Aparecido/ José Sampaio/ Eder/ Agnaldo/ Rafael/ Fábio/ Seagri/ Sebrae/ Senar/ Secretarias de Agricultura/ Sefin	Para que seja possível que se verifique as potencialidades da Região Rios de Rondon, de forma a criar uma Identidade Geográfica dos produtos locais, lhes atribuindo reputação, valor intrínseco e identidade própria, além de os distinguir em relação aos seus similares disponíveis no mercado.	Na Região Rios de Rondon	Até 31/12/2021
AEA0402 – Fortalecer a identidade visual dos produtos da agroindústria.	Nathane/ Itamar/ Aparecido/ José Sampaio/ Eder/ Agnaldo/ Rafael/ Fábio/ Seagri/ Sebrae			Até 31/12/2022
AEA0403 – Buscar parceiros que disponibilizem técnicos especializados a orientar os produtores acerca de boas práticas no processo de gestão da atividade econômica e de custo.	Nathane/ Itamar/ Aparecido/ José Sampaio/ Eder/ Agnaldo/ Rafael/ Fábio/ Grupo Líderes			Até 31/06/2023

COMO	QUEM	POR QUÊ	ONDE	QUANDO
AEA0404 – Apoiar a formulação e execução de estratégias de fortalecimento do processo de industrialização do produto.	Nathane/ Itamar/ Aparecido/ José Sampaio/ Eder/ Agnaldo/ Rafael/ Fábio/ Grupo Líderes/ Senar/ Sebrae/ Instituições de Pesquisa, Ensino e Extensão.			Até 31/12/2023
AEA0405 – Efetivar a identificação e registro da marca no Instituto Nacional de Propriedade Industrial	Nathane/ Itamar/ Aparecido/ José Sampaio/ Eder/ Agnaldo/ Rafael/ Fábio/ Sebrae		Na Região Rios de Rondon	Até 31/12/2025
AEA0406 – Criar Selo de Qualidade Região Rios de Rondon	Nathane/ Itamar/ Aparecido/ José Sampaio/ Eder/ Agnaldo/ Rafael/ Fábio/ Sebrae			Até 24/11/2027

PLANO DE AÇÃO EIXO TURISMO

EIXO ESTRATÉGICO: TURISMO	 LÍDER – REGIÃO RIOS DE RONDON	PLANO DE AÇÃO
OPÇÃO ESTRATÉGICA		
DESENVOLVIMENTO DO TURISMO DE EXPERIÊNCIAS AMAZÔMICAS		
OBJETIVO PRIORITÁRIO 1	META - DESCRIÇÃO	INDICADORES
Criação de um Consórcio Intermunicipal objetivando a definição de Rotas Turísticas na Região Rios de Rondon	Governança Instituída até 31/12/2019 – Consórcio Intermunicipal de Turismo da Região Rios de Rondon; integrar a região para desenvolver e fortalecer o turismo regional, definindo rotas turísticas, alavancando a economia dos municípios.	IE-ET-1.1 - Número de atores associados / número total de atores identificados (apuração dos dados mensal, cálculo mensal, divulgação mensal) Interpretação: quanto mais próximo de 1, melhor.
		IE-ET-1.2 - Número de rotas demarcadas e sinalizadas aptas ao turismo / número total de rotas identificadas (apuração dos dados mensal, cálculo mensal, divulgação mensal) Interpretação: quanto mais próximo de 1, melhor.
		IR-ET-1.3 - Número de turistas captados pelos meios dessa governança / número total de turistas na região (apuração dos dados mensal, cálculo mensal, divulgação mensal) Interpretação: quanto maior, melhor.

COMO	QUEM	POR QUÊ	ONDE	QUANDO
<p>AET0101 - Identificar, mapear, categorizar todos os potenciais atrativos turísticos do território e estrutura-los em rotas turísticas temáticas (tais como, turismo de aventura, de pesca, de experiência, religioso, de negócios, de eventos esportivos, dentre outros).</p> <p>Elaborar cronograma de reuniões com a comunidade local, associações, prefeituras, secretários, instituições com ligações com o turismo, empresários, instituições de ensino superior, cicloativistas dos 10 municípios da Região Rios de Rondon para apresentação do projeto.</p> <p>Realizar reuniões para sensibilização e adesão ao Plano.</p> <p>Elaborar estudo geográfico da Região Rios de Rondon, realizando o mapeamento e definindo Rotas.</p> <p>Integrar as rotas nos municípios do território, culminando em circuito turístico, após mapeamento individualizado por municípios.</p>	<p>Antônio Brito Débora Pereira; Fabiana Alves Andrade; Giliane Perin; José Ribeiro; Romeu Rodrigues; Rosane Dalanhól; Tiago Brollo;</p>	<p>Comunidade: maior dinamismo na economia local e aumento da autoestima; Executivos públicos: atração de investimentos e recursos com aumento da arrecadação tributária; Secretários de áreas impactadas da região Rios de Rondon (turismo, meio ambiente, agricultura etc): oportunidade de bem desempenharem seus papéis.</p>	<p>Instância de Governança Regional de Turismo - IGRT; Espaços Digital criados pelo grupo da IGRT</p>	<p>Atá 31/12/2020</p>

<p>Promover a implementação do Plano.</p> <p>Elaborar e implementar Plano de Marketing do Turismo do Território.</p> <p>Implementar sistema de avaliação e monitoramento do programa.</p> <p>Desenvolvimento de projeto, com informações importantes para realização do circuito ciclístico (conhecimento físico das rotas, informativos (alimentação, ponto de apoio, hotel), instalação de sinalização, implantação dos totens.</p>				
---	--	--	--	--

COMO	QUEM	POR QUÊ	ONDE	QUANDO
<p>AET0102 -Organizar calendário de eventos turísticos da Região Rios de Rondon (gastronômico, religioso, cultural e esportivo)</p> <p>Elaborar cronograma de reuniões com os traders, comunidade local, associações, prefeituras, secretários, dos 10 municípios da Região Rios de Rondon para apresentação do projeto;</p> <p>Realizar levantamento dos eventos dos 10 municípios, para realizar/elaborar um Calendário Regional de interesse turístico (onde será separado por vários tipos e segmentos); Divulgar o calendário de eventos turísticos regional. Monitorar resultados após implementação do calendário.</p>	<p>Antônio Brito Débora Pereira; Fabiana Alves Andrade; Giliane Perin; José Ribeiro; Romeu Rodrigues; Rosane Dalanhól; Tiago Brollo;</p>	<p>Tornar mais eficientes, os atuais eventos do território que atraem turistas, visando integrá-los em um roteiro juntamente com outras iniciativas, contribuindo para que o turista permaneça mais tempo no território e promova mais negócios. Evitar a superposição de eventos e a consequente dispersão dos recursos e concorrência interna predatória; buscar reduzir os gaps e as sazonalidades do turismo, permitindo que seja possível um melhor atendimento aos turistas pela infraestrutura existente; promover a integração do setor e fortalecimento da governança do turismo; Criar um espaço de informações úteis e atrativas para o turismo em todo o território, com suas diferentes modalidades.</p>	<p>Instância de governança; Secretaria de Turismo – SEMTUR; Conselho de Turismo – CT; Conselho Gestor – CG Todos os elos da cadeia produtiva do turismo receptivos: agências de viagens hotéis e pousadas bares, restaurantes e similares serviços de transporte e logística, administradores dos atrativos turísticos etc</p>	<p>Até 31/03/2021</p>


COMO	QUEM	POR QUÊ	ONDE	QUANDO
<p>AET0103 - Oferecer serviços de qualidade reconhecidos pelo turista</p> <p>Avaliar os serviços do policiamento comunitário na Região Rios de Rondon.</p> <p>Criar uma política de combate à criminalidade nos municípios.</p> <p>Capacitar Bombeiros Militares com informações turísticas.</p> <p>Criar e acompanhar ações do Batalhão de Patrulha Turística;</p> <p>Articular reunião para acompanhamento das ações do batalhão turístico.</p> <p>Articular para solucionar problema de barulho e violência nas imediações dos pontos turísticos.</p>	<p>SEMTUR; Conselho Turismo (CT); Crupe Governança; Poder Executivo; Conselho Municipal de Segurança – CMS</p>	<p>Qualificar a oferta de turismo promovendo a profissionalismo, a melhoria da segurança e qualidade na prestação dos serviços relacionados aos segmentos.</p>	<p>SEMTUR; CT; CG; Poder Executivo; Conselho Municipal de Segurança – CMS serviços de aúde; socorros mecânicos, elétricos, postos de combustíveis</p>	<p>Até 31/12/2022</p>

<p>Verificar calendário de reforço da Polícia na alta temporada e em eventos.</p> <p>Agendar reunião para levar demanda.</p> <p>Articular para ampliar monitoria e controle de segurança.</p> <p>Implantar núcleos de policiamento comunitário nos distritos e bairros.</p> <p>Articular para ampliar sistema de monitoramento por câmeras.</p> <p>Elaborar programa de sensibilização da polícia civil para proteção ao turista.</p> <p>Desenvolver e implementar programa.</p>				
--	--	--	--	--

COMO	QUEM	POR QUÊ	ONDE	QUANDO
<p>AET0104 - Qualificar os agentes públicos e melhorar a estrutura urbana nas áreas turísticas de gestão territorial com foco no turismo.</p> <p>Articular para aplicar a legislação municipal voltada para os passeios públicos.</p> <p>Articular para padronizar as paradas de ônibus - Melhorar informações sobre itinerários dos ônibus (nas paradas, site Sec. Turismos, outros).</p> <p>Incluir no site da Prefeitura as informações das empresas prestadoras de serviços.</p>	<p>Antônio Brito Débora Pereira; Fabiana Alves Andrade; Giliane Perin; José Ribeiro; Romeu Rodrigues; Rosane Dalanhól; Tiago Brollo;</p>	<p>Qualificar os gestores das empresas e instituições da cadeia produtiva do turismo para melhoria da governança, visando elevar a qualidade da experiência turística e a ampliação da participação econômica da atividade estado e a distribuição dos seus benefícios.</p>	<p>SEBRAE; SEMTUR; setor privado; terceiro setor sistema "S".</p>	<p>Até 31/12/2022</p>

<p>Articular para regularizar carga e descarga (evitar caminhões no centro e arredores) com uma fiscalização mais eficiente e horário de carga e descarga predefinidos.</p> <p>Criar e articular para desafogar o centro e melhorar o fluxo de veículos através da criação e ampliação de mais corredores de ônibus.</p> <p>Articular para melhorar a sinalização e acessibilidade em banheiros públicos: elaborar estudo técnico; implementar projeto existente; incluir ícone no mapa urbano.</p>		<p>Qualificar a infraestrutura turística por meio da articulação interinstitucional que vise a melhoria contínua dos serviços ao turismo, de forma a caracterizar uma oferta turística estrutural de qualidade.</p>		
---	--	---	--	--


<p>Articular para ampliar e melhorar a comunicação móvel e internet dos distritos.</p> <p>Articular para implantar projeto artístico das Fundações Casa das Artes para praças e escadarias públicas.</p> <p>Melhorar serviços de parquímetros (controle de estacionamento público).</p> <p>Articular para realizar estudo para deslocamento da estação rodoviária</p>				
<p>Sugerir para a Secretaria de Mobilidade Urbana e/ou SEMPLAN a inclusão de placas com os nomes das ruas.</p> <p>Sugerir inclusão no Plano Municipal de Mobilidade Urbana e/ou SEMPLAN a ampliação de semáforos com sinal sonoro.</p> <p>Acompanhar a inclusão no Plano Municipal de Mobilidade Urbana e/ou SEMPLAN, sinalização indicativa para hospital e polícia.</p>				

EIXO ESTRATÉGICO: TURISMO	 LÍDER – REGIÃO RIOS DE RONDON	PLANO DE AÇÃO
OPÇÃO ESTRATÉGICA		
DESENVOLVIMENTO DO TURISMO DE EXPERIÊNCIAS AMAZÔNICAS		
OBJETIVO PRIORITÁRIO 2	META - DESCRIÇÃO	INDICADORES
Inclusão da Região Rios de Rondon no Mapa Nacional de Destinos Turísticos	<p>Infraestrutura turística necessária diagnosticada no Plano Inicial de infraestrutura turística completamente implementada.</p> <p>Categorização do território Rios de Rondon como destino turístico do Brasil</p>	<p>IE-ET-2.1 - Número de ações implementadas para a infraestrutura do turismo / número total de ações propostas</p> <p>(apuração dos dados mensal, cálculo mensal, divulgação mensal)</p> <p>Interpretação: quanto mais próximo de 1, melhor.</p>
		<p>IE-ET-2.2 - Montante de recursos financeiros captados / Montante de recursos financeiros disponíveis no Tesouro</p> <p>(apuração dos dados mensal, cálculo mensal, divulgação mensal)</p> <p>Interpretação: quanto mais próximo de 1, melhor.</p>
		<p>IR-ET-2.3 - Inclusão da Região Rios de Rondon como destino turístico do Brasil</p> <p>(apuração dos dados mensal, cálculo mensal, divulgação mensal)</p> <p>Interpretação: quanto maior, melhor.</p>

COMO	QUEM	POR QUÊ	ONDE	QUANDO
<p>AET0201 - Qualificar a estrutura urbana nas áreas turísticas.</p> <p>Articular para padronizar as paradas de ônibus - Melhorar informações sobre itinerários dos ônibus (nas paradas, site Sec. Turismos, outros); Articular para regularizar carga e descarga (evitar caminhões no centro e arredores) com uma fiscalização mais eficiente e horário de carga e descarga predefinidos.</p>	<p>Antônio Brito Débora Pereira; Fabiana Alves Andrade; Giliane Perin; José Ribeiro; Romeu Rodrigues; Rosane Dalanhól; Tiago Brollo;</p>	<p>Elevar a competitividade do destino da Região Rios de Rondon, com foco no posicionamento de mercado e na visão de futuro, por meio da melhoria da infraestrutura, desenvolvimento de produtos turísticos integrados, diversificados e criativos</p>	<p>SEMMA; SAAEC; SEDAM/ ESTADO-RO; SECRETARIA DE AGRICULTURA – SEMAGRI; CONSELHO DO MEIO AMBIENTE – CONDEMA; SETOR PRIVADO; INSTÂNCIA DE GOVERNANÇA.</p>	<p>Até 30/12/2026</p>

<p>Criar e articular para desafogar o centro e melhorar o fluxo de veículos através da criação e ampliação de mais corredores de ônibus.</p> <p>Articular para melhorar a sinalização e acessibilidade em banheiros públicos: elaborar estudo técnico; implementar projeto existente; incluir ícone no mapa urbano;</p> <p>Sugerir inclusão no Plano Municipal de Mobilidade Urbana e/ou SEMPLAN a ampliação de semáforos com sinal sonoro;</p> <p>Sugerir para a Secretaria de Transporte e Trânsito - SEMTTRAN e/ou SEMPLAN a inclusão de placas com os nomes das ruas.</p> <p>Melhorar serviços de parquímetros (controle de estacionamento público).</p>				
--	--	--	--	--

COMO	QUEM	POR QUÊ	ONDE	QUANDO
<p>AET0202 - Criar a Instância de Governança Regional de Turismo – IGRT.</p> <p>Promover encontro com lideranças e representantes dos poderes públicos dos municípios da região, para discutir alternativas de promoção do turismo; sensibilizar, mobilizar e capacitar os atores do turismo para estabelecer a IGRT em formato de Comitê; implementar o programa de regionalização do turismo – Roteiros da Região Rios de Rondon deve-se buscar a descentralização do poder de decisão, com base na gestão democrática, a partir da verdadeira participação social.</p>	<p>Antônio Brito Débora Pereira; Fabiana Alves Andrade; Giliane Perin; José Ribeiro; Romeu Rodrigues; Rosane Dalanhól; Tiago Brollo;</p>	<p>Melhorando a gestão pública do turismo e a qualidade da prestação de serviços públicos na cadeia produtiva do turismo, bem como instituir e fortalecer a Instância de governança, dedicada ao acompanhamento da atividade turística e que realiza reuniões com periodicidade regular.</p> <p>Fazendo a gestão do turismo, com visão de sustentabilidade e coordenar o programa de regionalização na Região Rios de Rondon</p>	<p>Setor Público; Iniciativa Privada; Terceiro Setor; Traders do turismo dos municípios da região; e municípios da RRR</p>	<p>Até 31/06/2020</p>

EIXO ESTRATÉGICO: TURISMO	 LÍDER – REGIÃO RIOS DE RONDON	PLANO DE AÇÃO
OPÇÃO ESTRATÉGICA		
DESENVOLVIMENTO DO TURISMO DE EXPERIÊNCIAS AMAZÔMICAS		
OBJETIVO PRIORITÁRIO 3	META - DESCRIÇÃO	INDICADORES
Assimilação pela comunidade do Turismo como Agente Indutor do Desenvolvimento	Sentimento de Pertencimento a uma Região Turística pela Comunidade Rios de Rondon.	IE-ET-3.1 - número de participantes da comunidade/ número de eventos criados (apuração dos dados mensal, cálculo mensal, divulgação mensal) Interpretação: quanto mais próximo de 1, melhor.
		IE-ET-3.2 - número de empresas relacionadas ao setor de turismo criadas / número de ações do marketing de turismo territorial (apuração dos dados mensal, cálculo mensal, divulgação mensal) Interpretação: quanto mais próximo de 1, melhor.
		IR-ET-3.3 - Percentual da população do território (calculado por meio de pesquisa amostral) que reconhece a marca Rios de Rondon associada ao Turismo e agregação de valor aos seus negócios (apuração dos dados mensal, cálculo mensal, divulgação mensal) Interpretação: quanto maior, melhor.


COMO	QUEM	POR QUÊ	ONDE	QUANDO
<p>AET0301 - Fomentar os projetos de cooperação regional.</p> <p>Criar e viabilizar Macro Roteiro: Instituir um Grupo Gestor para tratar dos assuntos do macro roteiro que pertence a Região Rios de Rondon. Reforçar a efetividade dos roteiros turísticos integrados que a Região faz parte: acompanhar o desenvolvimento dos roteiros.</p>	<p>Antônio Brito Débora Pereira; Fabiana Alves Andrade; Giliane Perin; José Ribeiro; Romeu Rodrigues; Rosane Dalanhól; Tiago Brollo;</p>	<p>Conceber, promover, realizar pesquisas e projetos especializados ou específicos, necessários ao desenvolvimento de produtos turísticos que visem o crescimento do turismo integrado na Região Rios de Rondon.</p> <p>Promover, articular, estimular e participar de ações e outras formas de associativismo nos níveis estadual e nacional, junto às instituições promotoras que viabilizem o desenvolvimento do turismo na região.</p>	<p>SEMTUR; CT; Instância de governança; Secretaria Municipal de Meio Ambiente.</p>	<p>Até 31/12/2023</p>

COMO	QUEM	POR QUÊ	ONDE	QUANDO
<p>AET0302 - Elaborar planejamento turístico regional</p> <p>Elaborar calendário de eventos regionais (integrado e anual); reestruturar os roteiros da Região Rios de Rondon; acompanhar e estimular as ações desenvolvidas pelos municípios envolvidos.</p>	<p>Antônio Brito Débora Pereira; Fabiana Alves Andrade; Giliane Perin; José Ribeiro; Romeu Rodrigues; Rosane Dalanhól; Tiago Brollo;</p>	<p>Dotar os atores do mercado turístico da Região Rios de Rondon, traders e a comunidade de conteúdos e ferramentas que contribuam para a contextualização e promoção dos atrativos turísticos da Região. Essa oferta é complementada pela comercialização de roteiros integrados, principalmente, com os estados vizinhos Amazonas, Mato Grosso e Acre. Priorizar aqueles que possuem maior possibilidade de aproveitamento real em curto prazo.</p>	<p>COMTUR; CT; CG; SEMMA; SETOR PRIVADO; TERCEIRO SETOR</p>	<p>Até 31/08/2024</p>


COMO	QUEM	POR QUÊ	ONDE	QUANDO
<p>AET0303 - Promover a roteirização regional integrada.</p> <p>Articular com DER projeto de ciclovia nos roteiros turísticos no meio rural.</p> <p>Implementar o Plano Estratégico de desenvolvimento do turismo na Região Rios de Rondon e regiões vizinhas.</p> <p>Criar comissão de integração dos roteiros turísticos. Criar eventos integrados entre os roteiros.</p>	<p>Antônio Brito Débora Pereira; Fabiana Alves Andrade; Giliane Perin; José Ribeiro; Romeu Rodrigues; Rosane Dalanhól; Tiago Brollo;</p>	<p>Criação de uma Comitê de Desenvolvimento para pesquisas, confecção de projetos de cooperação regional compartilhados entre os municípios envolvidos da Região Rios de Rondon, e entre eles a implantação de sinalização turística integrando a região, projetos de roterização e de capacitação; o planejamento estratégico de desenvolvimento turístico, desenvolvido pelos traders do turismo da região, projetos como a criação de um plano de ciclovia, o desenvolvimento de ações de comunicação integrada e de roteirização.</p>	<p>Instância de Governança; CT; CG SEMTUR; Estado; SEMMA</p>	<p>Até 31/12/2024</p>

COMO	QUEM	POR QUÊ	ONDE	QUANDO
<p>AET0304 - Promover a comercialização de forma integrada.</p> <p>Sensibilização dos municípios da região sobre a importância da divulgação de eventos e produtos turísticos de forma integrada.</p>	<p>Antônio Brito Débora Pereira; Fabiana Alves Andrade; Giliane Perin; José Ribeiro; Romeu Rodrigues; Rosane Dalanhól; Tiago Brollo;</p>	<p>Disponibilizar informações organizadas sobre ofertas turísticas das linha de produtos existentes na Região Rios de Rondon, promovendo a formação dos produtos turísticos.</p> <p>Divulgar oferta turísticas da linha de produtos existentes no região (municípios envolvidos), com base num conjunto de material promocional (físico e digital) elevando o conhecimento da demanda sobre o destino e fomentando o fluxo turístico.</p>	<p>Instância de governança; CT; CG</p> <p>Secretaria municipal de turismo; Secretaria municipal de fazenda;</p>	<p>Até 31/12/2024</p>


PLANO DE AÇÃO EIXO GOVERNANÇA TERRITORIAL

EIXO ESTRATÉGICO: GOVERNANÇA	 LÍDER – REGIÃO RIOS DE RONDON	PLANO DE AÇÃO
OPÇÃO ESTRATÉGICA		
INSTITUCIONALIZAÇÃO DA GOVERNANÇA TERRITORIAL E IMPLANTAÇÃO DA INTELIGÊNCIA ESTRATÉGICA		
OBJETIVO PRIORITÁRIO 1	META - DESCRIÇÃO	INDICADORES
Instituição de uma agenda regional de eventos integrada	Agenda implementada	IGO-IE-01.01 – Número de instituições cadastradas / Número de instituições totais que poderiam se cadastrar (apuração dos dados mensal, cálculo mensal, divulgação mensal) Interpretação: quanto mais próximo de 1, melhor.
		IGO-IE-01.02 - Número de eventos cadastrados (apuração dos dados mensal, cálculo mensal, divulgação mensal) Interpretação: quanto maior, melhor.
	Integrar e divulgar os eventos da região em uma única plataforma.	IGO-IR-01.01 – Número de eventos decorrentes realizados em conjunto / Número de eventos ocorridos com agenda conflitante (apuração dos dados mensal, cálculo mensal, divulgação mensal) Interpretação: quanto maior, melhor.


COMO	QUEM	POR QUÊ	ONDE	
AGO0101 - Mapear os eventos da Região.	<p>Maria Aparecida/ Gerson Zanato/ Oberdan Ermita/ Ivandro Behenck/ José Carlos/ Pedro Buralli/ Lucas Borghi</p>	<p>Promotor de Evento: evitar conflito de agenda com outros eventos, melhorando a aplicação de recursos, aumentando a participação de pessoas, promovendo a efetividade do evento.</p>	<p>Na Governança da Região Rios de Rondon</p>	<p>Até 31/12/2019.</p>
AGO0102 - Criar a plataforma tecnológica para os promotores de eventos		<p>Governança: Prestar serviço à comunidade a partir de dados disponíveis.</p> <p>Públicos: oportunidade de participar de diferentes eventos de interesse.</p>		
AGO0103 - Atualizar a base de dados		<p>Agentes de Turismo: Possibilidade de criação de roteiro turístico incrementado e incrementando eventos agendados.</p>		

EIXO ESTRATÉGICO: GOVERNANÇA	 LÍDER – REGIÃO RIOS DE RONDON	PLANO DE AÇÃO
OPÇÃO ESTRATÉGICA		
INSTITUCIONALIZAÇÃO DA GOVERNANÇA TERRITORIAL E IMPLANTAÇÃO DA INTELIGÊNCIA ESTRATÉGICA		
OBJETIVO PRIORITÁRIO 2	META - DESCRIÇÃO	INDICADORES
Instituição de uma instância de governança	Instância de Governança Instituída	IGO-IE-02.01 – Número de ações implantadas/Número de ações sugeridas. (apuração dos dados mensal, cálculo mensal, divulgação mensal) Interpretação: quanto mais próximo de 1, melhor.

COMO	QUEM	POR QUÊ	ONDE	QUANDO
AGO0201 - Definir o modelo de governança a ser instituído	<p>Maria Aparecida/ Gerson Zanato/ Oberdan Ermita/ Ivandro Behenck/ José Carlos/ Pedro Buralli/ Lucas Borghi</p>	<p>Municípios: incentivar a adoção de ações deste Plano Estratégico, evitando imediatismo das ações públicas, limitadas ao mandato dos gestores</p>	Na reunião mensal	Até 20/03/2019
AGO0202 - Propor estatuto e regimento interno		<p>Líderes: formalizar instituição que acompanhará o Plano Estratégico, evitando a sua descontinuidade.</p>	Na Governança	Até 31/05/2019
AGO0203 - Convocar assembleia de constituição e eleição de membros estatutários		<p>Públicos: construir uma visão de futuro para a região.</p>	Na Governança	Até 31/05/2019
AGO0204 - Criar agenda de reuniões e trabalho		<p>Agentes envolvidos com o desenvolvimento: construir sinergia e integrar as ações que buscam o desenvolvimento da região.</p>		

EIXO ESTRATÉGICO: GOVERNANÇA	 LÍDER – REGIÃO RIOS DE RONDON	PLANO DE AÇÃO
OPÇÃO ESTRATÉGICA		
INSTITUCIONALIZAÇÃO DA GOVERNANÇA TERRITORIAL E IMPLANTAÇÃO DA INTELIGÊNCIA ESTRATÉGICA		
OBJETIVO PRIORITÁRIO 3	META - DESCRIÇÃO	INDICADORES
Criação de uma Escola de Líderes	Estágio 01 - Escola criada até 31/12/2019	IGO-IE-03.01 – Número de ações executadas / Número de ações previstas (apuração dos dados mensal, cálculo mensal, divulgação mensal) Interpretação: quanto mais próximo de 1, melhor.
		IGO-IE-03.02 - Número de pessoas capacitadas para assumir as instâncias de governança (apuração dos dados mensal, cálculo mensal, divulgação mensal) Interpretação: quanto maior, melhor.
	Estágio 02 – Primeira turma formada até 31/12/2020	IGO-IR-03.01 - Número de pessoas capacitadas que assumiram cargos / Número total de pessoas da chapa da instituição que teve eleições (apuração dos dados mensal, cálculo mensal, divulgação mensal) Interpretação: quanto mais próximo de 1, melhor.

COMO	QUEM	POR QUÊ	ONDE	QUANDO
AGO0301 - Definir cronograma, conteúdo, carga horária e local	Maria Aparecida/ Gerson Zanato/ Oberdan Ermita/ Ivandro Behenck/ José Carlos/ Pedro Buralli/ Lucas Borghi	Líderes a serem capacitados: necessidade de desenvolver competências específicas da liderança.	Espaço a ser identificado	Até 31/08/2019
AGO0302 - Buscar apoiadores		Líderes da Governança: assimetria de conhecimento dentre colegas.	Na Região Rios de Rondon	Até 31/12/2019

EIXO ESTRATÉGICO: GOVERNANÇA	 LÍDER – REGIÃO RIOS DE RONDON	PLANO DE AÇÃO
OPÇÃO ESTRATÉGICA		
INSTITUCIONALIZAÇÃO DA GOVERNANÇA TERRITORIAL E IMPLANTAÇÃO DA INTELIGÊNCIA ESTRATÉGICA		
OBJETIVO PRIORITÁRIO 4	META - DESCRIÇÃO	INDICADORES
Criar Observatório Social	Instituto de monitoramento criado.	IGO-IE-04.01 – número de processos licitatórios acompanhados/ total de processos licitatórios (apuração dos dados mensal, cálculo mensal, divulgação mensal) Interpretação: quanto maior, melhor.
	Fiscalizar a aplicação dos recursos públicos e promover a educação fiscal	IGO-IE-04.02 – número de pareceres emitidos sobre aplicação dos recursos públicos (apuração dos dados mensal, cálculo mensal, divulgação mensal) Interpretação: quanto maior, melhor.

COMO	QUEM	POR QUÊ	ONDE	QUANDO
AGO0401 - Propor estatuto e regimento interno.	Entidades empresariais/ entidades do terceiro setor	Municípios: contribuir para a fiscalização na aplicação dos recursos públicos.		
AGO0402 - Convocar assembleia de constituição e eleição de membros estatutários	Maria Aparecida/ Gerson Zanato/ Oberdan Ermita/ Ivandro Behenck/ José Carlos/ Pedro Buralli/ Lucas Borghi	Público: dar transparência na aplicação dos recursos públicos e contribuir para a educação fiscal da população.	Nos municípios Rios de Rondon	Todos os municípios Rios de Rondon até 2025
AGO0403 - Criar agenda de reuniões e de trabalho		Fornecedores de produtos e serviços para os municípios: oportunizar participar dos processos licitatórios.		

PARTICIPANTES DO PLANO DE DESENVOLVIMENTO REGIONAL

AGNALDO HYPOLYTI	EMPRESÁRIO	PIMENTA BUENO
ALYNE KARLLA MATUDA	FUNCIONÁRIA PÚBLICA – AGENTE DE DESENVOLVIMENTO	CACOAL
ANTONIO DE OLIVEIRA BRITO	SECRETÁRIO DE PLANEJAMENTO – PREFEITURA DE CACOAL	CACOAL
APARECIDO FILIPINI NEVES	ADVOGADO - FUNCIONÁRIO PÚBLICO FEDERAL	PIMENTA BUENO
ARISMAR ARAUJO	ADVOGADO – PREFEITO DE PIMENTA BUENO	PIMENTA BUENO
CLAUDIONOR DE OLIVEIRA SILVA	EMPRESÁRIO	PIMENTA BUENO
CRISTIAM RAFAEL NOTÁRIO CRUZ	EMPRESÁRIO - ASSOCIAÇÃO COMERCIAL E INDUSTRIAL/CDL	PIMENTA BUENO
CRISTIANE ARAI TAVARES	JORNALISTA	CACOAL
DEBORA DE SOUZA PEREIRA	VEREADORA DE ALVORADO DO OESTE	ALVORADO DO OESTE
EDER TIMOTIO PEREIRA BASTOS	ADVOGADO - ASSOCIAÇÃO COMERCIAL E INDUSTRIAL/CDL	PIMENTA BUENO
ELENIR TEIXEIRA	SECRETÁRIA EXECUTIVA - ASSOC. COM. E IND./CDL	PIMENTA BUENO
FABIANA ALVES ANDRADE	FUNCIONÁRIA PÚBLICA	CACOAL
FABIO CORREIA DA SILVA	SICOOB/CREDIP	PIMENTA BUENO
GERÇON SZEZERBATZ ZANATO	EMPRESÁRIO	PIMENTA BUENO
GIGLIANE PERIN	JORNALISTA	CACOAL
GILMAR MARQUES PEREIRA	EMPRESÁRIO	PIMENTA BUENO
GRELSON CAMPOS SANTOS	EMPRESÁRIO - ASSOCIAÇÃO COMERCIAL E INDUSTRIAL/CDL	PIMENTA BUENO
ITAMAR NERES DA SILVA	FUNCIONÁRIO PÚBLICO -PREFEITURA MUNICIPAL DE CACOAL	CACOAL
IVANDRO JUSTO BEHENCK	EMPRESÁRIO - ASSOCIAÇÃO COMERCIAL E INDUSTRIAL/CDL	PIMENTA BUENO
IZABEL ALVES DE LIMA OLIVEIRA	JORNALISTA - REDE TV	PIMENTA BUENO
JOSÉ CARLOS PEREIRA	EMPRESÁRIO	PRESIDENTE MEDICE
JOSÉ RIBEIRO DA SILVA FILHO	VICE PREFEITO – PREFEITURA DE PRESIDENTE MEDICE	PRESIDENTE MEDICE
JOSE SAMPAIO LEITE - ESPETO	FUNCIONÁRIO PÚBLICO	ESPIGÃO DO OESTE
LEVI DA SILVA	CONTADOR – ASSOCIAÇÃO COMERCIAL E INDUSTRIAL/CDL	PIMENTA BUENO
MARIA APARECIDA DE OLIVEIRA	FUNCIONÁRIA PÚBLICA	PIMENTA BUENO
MARIA DOS REIS DA SILVA	FUNCIONÁRIA PÚBLICA – AGENTE DE DESENVOLVIMENTO	PIMENTA BUENO
NATHANE GUIK KLENN	FUNCIONÁRIA PÚBLICA – AGENTE DE DESENVOLVIMENTO	ESPIGÃO DO OESTE
OBERDAN PANDOLFI ERMITA	ECONOMISTA - SICOOB/CREDIP	PIMENTA BUENO
PEDRO BURALLI	EMPRESÁRIO E FUNCIONÁRIO PÚBLICO	CACOAL
PEDRO HENRIQUE RABELO	VEREADOR DE CACOAL	CACOAL
ROMEU RODRIGUES MOREIRA	EMPRESÁRIO – ASSOCIAÇÃO COMERCIAL DE CACOAL	CACOAL
ROSANE APARECIDA DALANHOL	EMPRESÁRIA - ASSOCIAÇÃO COMERCIAL E INDUSTRIAL/CDL	PIMENTA BUENO
THIAGO BROLLO DOS SANTOS	EMPRESÁRIO – PRESIDENTE ABRASEL	CACOAL

INDICADOR	UNIDADE	FONTE	DATA	ALVORADA	CACOAL	CASTANHEIRAS	ESPIGÃO	ANDREAZZA	PARECIS	P. BUENO	MÉDICI	PRIMAVERA	S. FELIPE	RIOS RONDON	RONDÔNIA	BRASIL
Leitos de internação/1.000 habitantes	#/1.000 hab.	TABNET/DATASUS	dez/18	2,38	4,48	2,24	1,69	1,64	1,35	1,59	2,32	-	1,33	2,84	2,51	2,08
Beneficiários de convênios médicos/1.000 habitantes	#	ANS/IBGE	set/18	38	96	17	46	17	10	91	61	34	30	71	88	227
Despesas municipal com saúde/população	R\$/POPULAÇÃO	SICONFI/IBGE	2017	538,18	491,40	783,16	473,85	477,59	698,61	619,68	577,42	872,86	593,15	539,67	544,03	667,11
Mortes por causas evitáveis/1.000 habitantes	#/1.000 hab.	DATASUS	2016	3,5	3,3	5,0	3,3	2,3	1,9	3,8	3,4	2,3	2,5	3,3	3,2	3,8
INDICADOR	UNIDADE	FONTE	DATA	ALVORADA	CACOAL	CASTANHEIRAS	ESPIGÃO	ANDREAZZA	PARECIS	P. BUENO	MÉDICI	PRIMAVERA	S. FELIPE	RIOS RONDON	RONDÔNIA	BRASIL
% de trabalhadores formais com ensino superior	% DO TOTAL	RAIS	2016	24,3%	19,1%	20,6%	13,3%	20,8%	14,4%	14,7%	13,2%	24,0%	18,9%	17,3%	31,8%	26,0%
Matrículas no ensino superior	#	INEP	2017	-	8.326	-	-	-	-	1.291	260	-	-	9.877	76.561	8.286.663
Matrículas ensino superior/1.000 população da PEA	%/1.000 PEA	INEP/IBGE	2017	0,0%	18,5%	0,0%	0,0%	0,0%	0,0%	6,3%	2,3%	0,0%	0,0%	8,6%	8,5%	8,1%
% de docentes do ensino fundamental com educação superior	% DO TOTAL	INEP	2017	100,0%	98,0%	N/A	98,0%	100,0%	N/A	94,0%	100,0%	100,0%	100,0%	98,8%	94,0%	95,2%
% 18 anos ou mais com ensino fundamental completo	%	PNUD	2010	37,29%	48,84%	38,88%	40,17%	37,30%	32,00%	49,58%	37,99%	31,34%	35,85%	44,20%	45,63%	50,80%
Despesas municipal com educação/população	R\$/POPULAÇÃO	SICONFI/IBGE	2017	561,99	487,32	856,51	587,83	692,53	741,56	651,96	510,10	1.128,13	820,99	577,39	604,56	723,37
Taxa analfabetos 25 anos ou mais	%	PNUD	2010	16,96%	10,95%	18,06%	14,87%	17,09%	19,59%	11,18%	15,75%	16,99%	18,63%	13,32%	11,46%	10,59%
IDEB anos iniciais na rede pública	#	INEP	2017	5,8	6,3	N/A	6,1	6,9	5,3	6,2	6,3	5,1	5,7	6,1	5,7	5,5
% população >25 anos com Educação Superior Completa	%	PNUD	2010	5,43%	8,71%	4,06%	5,72%	3,85%	4,80%	8,07%	5,06%	3,03%	4,50%	7,02%	8,04%	10,9%
Aprendizado adequado Português no 5 ano	%	INEP	2017	57%	67%	20%	62%	75%	53%	69%	71%	35%	62%	65,00%	59%	56%
Aprendizado dequado Matemática no 5 ano	%	INEP	2017	35%	56%	N/A	53%	71%	38%	59%	57%	33%	40%	53,37%	47%	44%
INDICADOR	UNIDADE	FONTE	DATA	ALVORADA	CACOAL	CASTANHEIRAS	ESPIGÃO	ANDREAZZA	PARECIS	P. BUENO	MÉDICI	PRIMAVERA	S. FELIPE	RIOS RONDON	RONDÔNIA	BRASIL
Número de agências bancárias	#	BACEN/IBGE	jun/18	3	11	1	5	3	1	7	6	1	1	39	212	20.898,00
Agências bancárias/10.000 habitantes	#	BACEN/IBGE	jun/18	2,0	1,3	3,2	1,6	3,1	1,7	1,9	3,1	3,4	1,9	1,8	1,2	1,0
Depósitos de poupança	R\$/POPULAÇÃO	BACEN	set/18	1.543,08	2.942,09	156,71	1.780,28	1.368,04	315,93	2.282,18	2.438,17	1.216,23	1.019,87	2.258,81	2.022,37	3.720,83
Financiamentos e empréstimos	R\$/POPULAÇÃO	BACEN	set/18	12.473,00	5.943,15	1.512,50	4.656,75	9.763,28	2.363,60	5.985,53	8.197,26	2.888,25	3.497,81	6.318,48	8.017,16	14.607,72
INDICADOR	UNIDADE	FONTE	DATA	ALVORADA	CACOAL	CASTANHEIRAS	ESPIGÃO	ANDREAZZA	PARECIS	P. BUENO	MÉDICI	PRIMAVERA	S. FELIPE	RIOS RONDON	RONDÔNIA	BRASIL
Índice Firjan de gestão fiscal	#	FIRJAN	2016	0,4721	0,6600	0,4180	0,6709	0,3154	0,4842	0,6265	0,4331	0,4712	0,4677	0,5911	0,5139	0,4655
Receita Corrente Líquida Municípios	R\$ mil/hôes	SICONFI	2017	30,0	-	14,4	57,5	-	14,8	-	-	12,2	13,5	142,4	736,7	60.246,2
Dívida Consolidada Líquida Municípios	R\$ mil/hôes	SICONFI	2017	2,9	-	0,7	0,1	-	1,3	-	-	-	-	5,0	68,4	6.976,2
Dívida Consolidada Líquida/Receita Corrente Líquida	%	SICONFI	2017	9,8%	-	4,9%	0,2%	-	8,9%	-	-	0,0%	0,0%	3,5%	9,3%	11,6%
Despesas municipal com legislativo/população	R\$/POPULAÇÃO	SICONFI/IBGE	2017	83,11	76,84	212,35	78,14	99,16	136,97	93,51	89,86	203,95	131,75	89,60	73,45	70,91
Despesas municipal com administração/população	R\$/POPULAÇÃO	SICONFI/IBGE	2017	216,11	377,08	689,26	412,89	523,83	791,13	344,36	416,03	1.001,13	382,35	400,73	382,35	292,33
INDICADOR	UNIDADE	FONTE	DATA	ALVORADA	CACOAL	CASTANHEIRAS	ESPIGÃO	ANDREAZZA	PARECIS	P. BUENO	MÉDICI	PRIMAVERA	S. FELIPE	RIOS RONDON	RONDÔNIA	BRASIL
Crescimento da frota de automóveis % a.a.	% a.a.	DENATRAN	2015-2018	5,8%	5,5%	4,9%	7,5%	4,2%	10,4%	5,1%	5,7%	9,2%	8,3%	5,8%	4,9%	3,2%
Frota de automóveis	#	DENATRAN	out/18	1.487	17.280	342	3.394	921	379	6.149	2.635	388	622	33.597	279.242	54.389.941
Frota de automóveis	#	DENATRAN	out/15	1.255	14.715	296	2.735	813	282	5.295	2.229	298	489	28.407	242.085	49.508.411
Frota de automóveis/1.000 habitantes	#	DENATRAN	out/18	101	204	110	106	94	64	169	136	132	118	157	159	261
INDICADOR	UNIDADE	FONTE	DATA	ALVORADA	CACOAL	CASTANHEIRAS	ESPIGÃO	ANDREAZZA	PARECIS	P. BUENO	MÉDICI	PRIMAVERA	S. FELIPE	RIOS RONDON	RONDÔNIA	BRASIL
Horas de interrupção no serviço de eletricidade/ano	HORAS	ANEEL	2017	-	22,49	-	-	-	-	-	-	-	-	-	-	-
Unidades consumidoras eletricidade	#	ANEEL	2017	-	36.947	-	-	-	-	-	-	-	-	-	-	-
População urbana atendida com abastecimento de água	%	SNIS	2016	100,0%	100,0%	72,1%	50,3%	81,5%	67,5%	84,8%	74,3%	99,3%	84,5%	86,1%	53,0%	91,19%
Índice de perdas distribuição de água	%	SNIS	2016	4,2%	50,2%	73,5%	13,1%	49,5%	29,0%	44,2%	25,2%	0,0%	30,1%	42,9%	32,0%	8,7%
População urbana atendida com esgotamento sanitário	%	SNIS	2016	76,0%	57,4%	0,0%	0,0%	0,0%	0,0%	0,0%	0,0%	0,0%	0,0%	29,7%	5,2%	58,60%
Índice de tratamento de esgoto	%	SNIS	2016	76,0%	57,4%	0,0%	0,0%	0,0%	0,0%	0,0%	0,0%	0,0%	0,0%	29,7%	3,6%	43,4%
Despesas municipal com saneamento/população	R\$/POPULAÇÃO	SICONFI/IBGE	2017	70,80	150,96	19,12	19,78	-	10,18	58,37	-	98,46	9,00	78,66	30,21	61,81
Número de acessos TV assinatura	#	ANATEL	nov/18	128	1.871	28	324	28	13	668	312	22	39	3.433	58.068	17.581.698
Número de acessos TV assinatura/1.000 habitantes	#/1.000 hab.	ANATEL/IBGE	nov/18	8,69	22,06	8,98	10,11	2,87	2,19	18,33	16,08	7,49	7,39	16,01	33,04	84,33
Número de acessos Internet Banda Larga	#	ANATEL	nov/18	824	10.886	69	1.113	226	478	1.774	1.719	104	117	17.310	157.022	31.058.064
Número de acessos Internet Banda Larga/1.000 habitantes	#/1.000 hab.	ANATEL/IBGE	nov/18	55,97	128,35	22,12	34,73	23,15	80,38	48,69	88,57	35,39	22,16	80,71	89,34	148,96
INDICADOR	UNIDADE	FONTE	DATA	ALVORADA	CACOAL	CASTANHEIRAS	ESPIGÃO	ANDREAZZA	PARECIS	P. BUENO	MÉDICI	PRIMAVERA	S. FELIPE	RIOS RONDON	RONDÔNIA	BRASIL
Taxa de homicídios/100.000 habitantes	#	IPEA	2016	17,75	26,17	N/A	24,46	55,63	68,94	37,05	8,95	N/A	16,53	27,967	39,33	30,33
INDICADOR	UNIDADE	FONTE	DATA	ALVORADA	CACOAL	CASTANHEIRAS	ESPIGÃO	ANDREAZZA	PARECIS	P. BUENO	MÉDICI	PRIMAVERA	S. FELIPE	RIOS RONDON	RONDÔNIA	BRASIL
Rebanho bovino	CABEÇAS	IDARON/IBGE	2018	261.947	451.965	114.833	400.488	129.659	178.426	293.653	346.878	75.105	106.052	2.359.006	14.344.017	214.899.796
Produção diária de leite	MIL LITROS	IBGE	2017	58,8	59,8	15,8	59,6	27,6	24,2	30,8	84,8	11,7	22,0	395	2.823,5	91.755,6
Produção de Café Conilon	MIL SACAS	IBGE/CONAB	2017	29,8	377,9	0,8	40,1	151,3	0,7	1,3	2,0	9,8	3,5	617,0	1.952,1	10.720,9
Produção de Pescado	TONELADAS	IBGE	2017	316,7	99,5	36,9	300,7	37,9	5,0	898,1	358,5	62,0	8,1	2.123,4	39.883,7	485.253,7