

# PACTO PARA O DESENVOLVIMENTO DO NORDESTE GOIANO

**LIDER** 

*Liderança para o Desenvolvimento Regional*



# FICHA TÉCNICA

© 2022. Serviço de Apoio às Micro e Pequenas Empresas de Goiás – Sebrae/GO  
É permitida a reprodução total ou parcial, de qualquer forma ou por qualquer meio,  
desde que divulgada a fonte.

## INFORMAÇÕES E CONTATOS

Serviço de Apoio às Micro e Pequenas Empresas de Goiás – Sebrae/GO  
Av. T-3, 1.068, Setor Bueno – CEP 74.210-240 - Goiânia - GO  
Telefone: 0800 570 0800 | Home: [sebrae.com.br/goias](http://sebrae.com.br/goias)

## SEBRAE/GO

Presidente do Conselho Deliberativo | **UBIRATAN LOPES**  
Diretor Superintendente | **ANTONIO CARLOS DE SOUZA LIMA NETO**  
Diretor Técnico | **MARCELO LESSA MEDEIROS BEZERRA**  
Diretor de Administração e Finanças | **JOÃO CARLOS GOUVEIA**

## Unidade de atendimento e desenvolvimento regional

Gerente – Camila Moreira  
Núcleo de Políticas Públicas e desenvolvimento Territorial  
Allan Máximo de Holanda  
Andrey Sales de Souza Campos  
Cesmar Moura de Oliveira  
Elaine Maria de Moura Souza  
Glenda Oliveira Garcia

## Regional Entorno do DF/ Nordeste

Gerente – Cleber Chagas  
Analista Técnico – Charles Dumaresq Madureira Neto  
Analista Técnico – Jorge Luis Pereira Soares

## Facilitadores

Eulália Oliveira Pereira  
Rafael Lucchesi Gomes

## Grupo de Transição – Elaboração de Documentos

Fabiane Carla Contijo Cardoso  
Osmar Rodrigues Alves Junior  
Ronaldo Ferreira da Silva  
Vanessa Mayane Melo Valente Moreira

**Goiânia • GO**  
**2022**

## Sumário

<b>O território .....</b>	<b>4</b>
<b>O programa LIDER .....</b>	<b>10</b>
<b>O programa LIDER Nordeste Goiano.....</b>	<b>11</b>
<b>Agenda de desenvolvimento regional.....</b>	<b>13</b>
<b>Gestão e governança.....</b>	<b>17</b>
<b>Participantes Lider Nordeste Goiano .....</b>	<b>19</b>
<b>Considerações finais .....</b>	<b>19</b>

## O território

A região de planejamento Nordeste Goiano do Estado de Goiás é composta por 21 municípios (Figura 1), dividida em duas microrregiões, Chapada dos Veadeiros e Vão do Paranã.

**Figura 1. Municípios participantes do Programa LIDER Nordeste Goiano**













Fonte: LIDER Nordeste Goiano (2022)






Segundo o Instituto Mauro Borges (IMB), as Regiões de Planejamento do Governo do Estado, em número de 10 (dez), são integrantes da Lei do PPA 2004/2007, sendo a região nordeste definida segundo os critérios abaixo:

- **As regiões do Norte Goiano e do Nordeste Goiano, constantes no primeiro PPA (2000-2003), foram delimitadas em função de sua homogeneidade em termos de condições socioeconômicas e espaciais e como estratégia de planejamento para investimentos governamentais tendo em vista minimizar os desequilíbrios regionais.**

Os municípios, em sua maioria, possuem menos de 10 mil habitantes, conforme mostra a Tabela 1, com economia voltada especialmente para serviços e comércio (Gráfico 3), apresentando nos últimos anos um crescimento para o turismo.

**Tabela 1. Informações socioeconômicas dos municípios participantes do LIDER Nordeste Goiano**

<b>Município</b>	<b>Área (km<sup>2</sup>)</b>	<b>População (2021) Estimada</b>	<b>PIB per capita URBANO R\$ (2021)</b>	<b>PIB per capita Rural R\$ (2021)</b>
 Alto Paraíso de Goiás	2.594,998	7751	R\$ 20.264,00	R\$ 16.788,00
 Alvorada do Norte	1.268,347	8749	R\$ 17.737,00	R\$ 12.365,00
 Buritinópolis	246,705	3272	R\$ 15.071,00	R\$ 11.714,00
 Campos Belos	735,126	20.124	R\$ 16.104,00	R\$ 12.353,00
 Cavalcante	6.948,780	9.740	R\$ 17.975,00	R\$ 9.886,00
 Colinas do Sul	1.707,519	3.339	R\$ 18.913,00	R\$ 17.338,00
 Damianópolis	415,738	3.302	R\$ 16.107,00	R\$ 11.101,00
 Divinópolis de Goiás	828,874	4.701	R\$ 17.189,00	R\$ 9.996,00
 Flores de Goiás	3.695,106	17.415	R\$ 14.816,00	R\$ 6.238,00
 Guarani de Goiás	1.221,054	3.801	R\$ 16.595,00	R\$ 11.052,00
 Iaciara	1.547,183	14.215	R\$ 15.091,00	R\$ 10.781,00
 Mambai	858,270	9.277	R\$ 14.863,00	R\$ 8.044,00
 Monte Alegre de Goiás	3.119,860	8.759	R\$ 17.629,00	R\$ 9.214,00
 Nova Roma	2.136,725	3.208	R\$ 16.745,00	R\$ 14.815,00
 Posse	2.076,990	37.924	R\$ 19.471,00	R\$ 9.667,00
 São Domingos	3.335,999	13.305	R\$ 15.739,00	R\$ 8.521,00

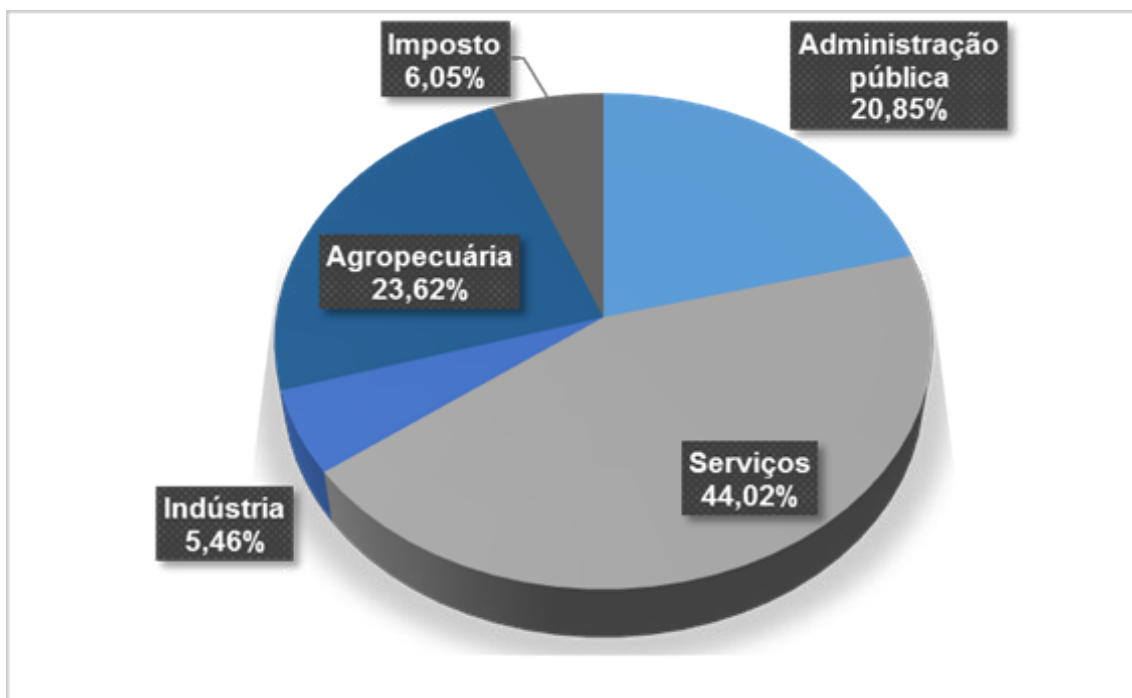
Município	Área (km <sup>2</sup> )	População (2021) Estimada	PIB per capita R\$ (2021)	PIB per capita Rural R\$ (2021)
 São João D'Aliança	3.334,455	14.423	R\$ 17.141,00	R\$ 10.373,00
 Simolândia	346,811	6.895	R\$ 14.186,00	R\$ 8.504,00
 Sítio D'Abadia	1.611,851	3.040	R\$ 16.199,00	R\$ 8.428,00
 Teresina de Goiás	784,793	3.538	R\$ 17.334,00	R\$ 7.666,00
 Vila Boa	1.052,593	6.451	R\$ 15.324,00	R\$ 13.312,00

Fonte: IBGE/Censo(2010) e SEBRAE/QLIK SENSE (2022), FONTE PIB: IPCMAPS - 2021.

Os municípios ocupam uma área de total 39.867,78 km<sup>2</sup> dos 340.242,856 km<sup>2</sup> que o Estado de Goiás abrange, portanto, 11,72%, e uma população, segundo dados da receita federal (2021), de 203.229 habitantes, concentrando 2,82 % da população goiana, que hoje totaliza 7.206.589 habitantes.

A composição do PIB (Produto Interno Bruto) tem como principais setores os mostrados no Gráfico 1.

**Gráfico 1. Valor relativo (%) do VAB<sup>1</sup> na composição do PIB por tipo.**

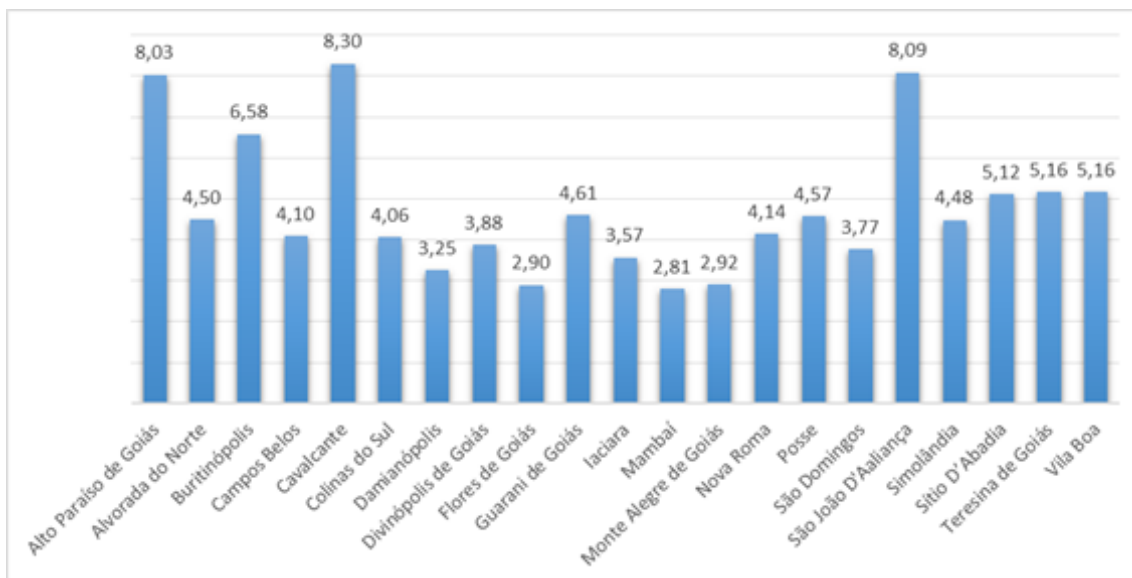


Fonte: IBGE (2018)

1 VAB = Valor Adicionado Bruto.

Os municípios possuem valor total do PIB *per capita* semelhante, conforme apontam os dados disponibilizados pelo IBGE referentes ao ano de 2019, ilustrados no Gráfico 2.

**Gráfico 2. Participação dos municípios na composição do PIB *per capita*, em % da região Nordeste Goiano.**



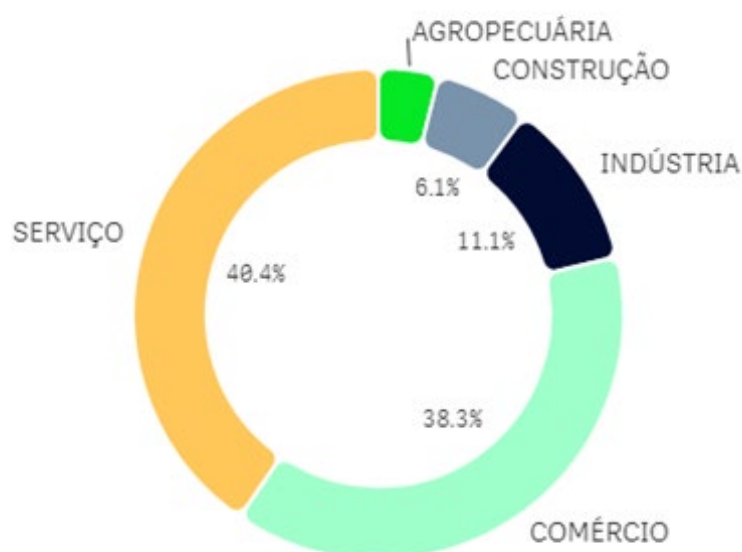
Fonte: IBGE (2019)

Os municípios com maior PIB *per capita* são Alto Paraíso de Goiás (8,03%), Cavalcante (8,3%) e São João D'Aliança (8,09%).

O comércio e serviços totalizam 74% do total de empreendimentos instalados na região, conforme aponta o Gráfico 3.

**Gráfico 3. Porcentagem de empresas por setor de atuação instaladas na região Nordeste Goiano.**

**EMPRESAS' POR SETOR**

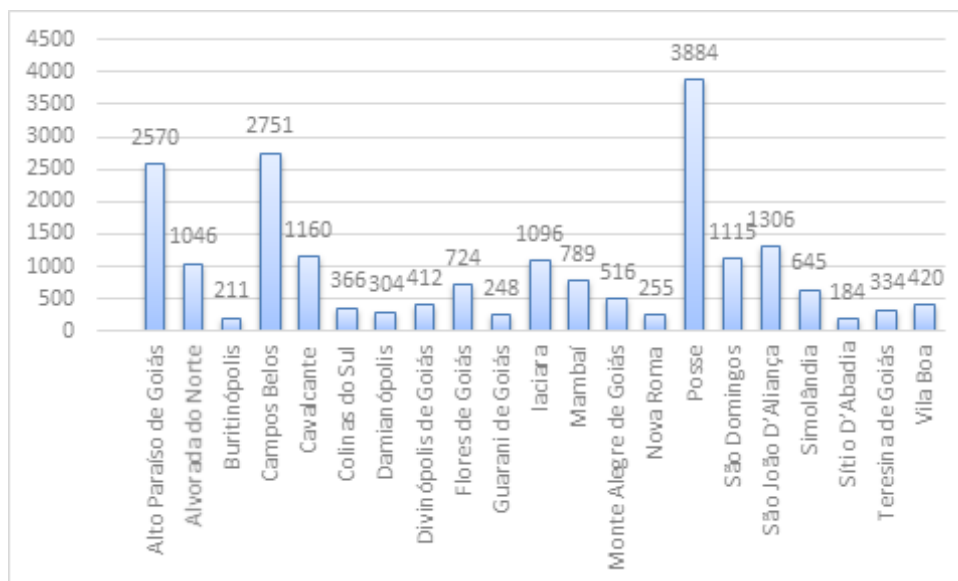


Fonte: SEBRAE/QLIK SENSE (2022).

A região ainda é pouco industrializada, apresentando apenas 11,1% do total de empresas registradas pertencentes ao setor industrial.

Os três municípios com maior número de empreendimentos são Posse (3884), Campos Belos (2751) e Alto Paraíso (2750), concentrando 46,14% do total da região, conforme mostra o Gráfico 4.

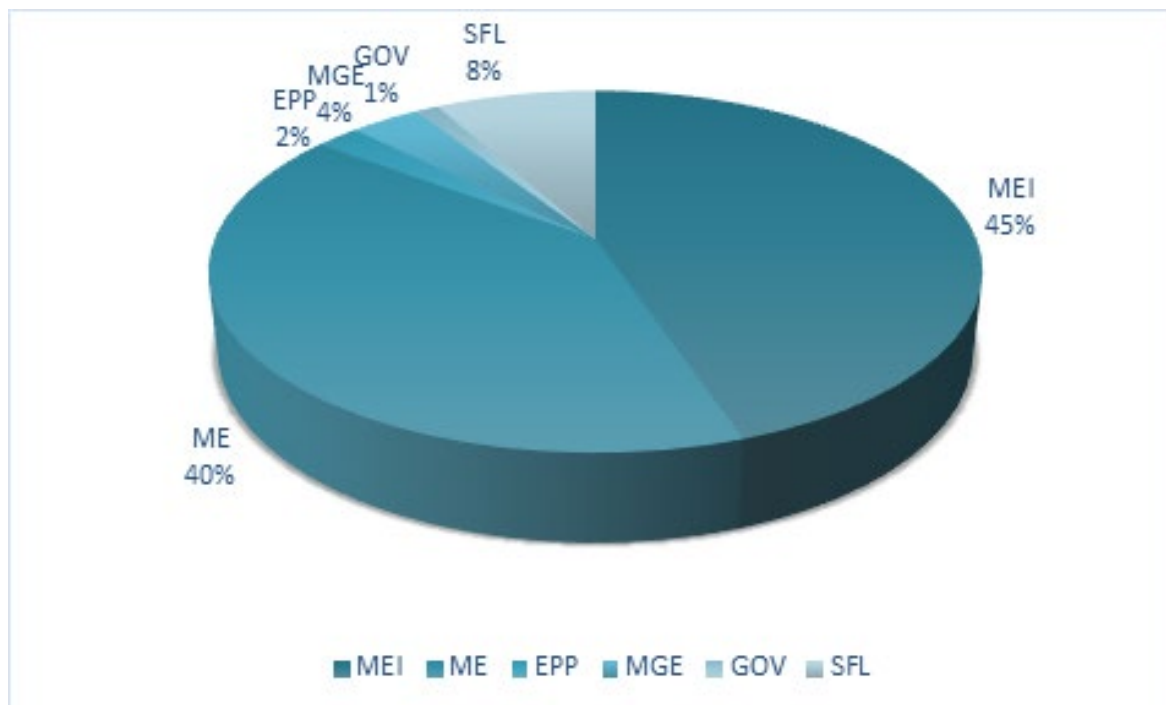
**Gráfico 4. Quantidade de empreendimentos\* por município.**



Fonte: SEBRAE/QLIK SENSE (2022). \*Empresas ativas e inaptas.

A maioria dos empreendimentos são de micro e pequeno porte, totalizando 87% do total, conforme mostra o Gráfico 5.

**Gráfico 5. Quantidade relativa de empreendimentos por porte.**



Fonte:SEBRAE/QLIK SENSE (2022). MEI – Micro Empreendedor Individual; ME – Micro Empresa; EPP – Empresa de Pequeno Porte; MGE – Grande empresa; GOV – Empresas governamentais; SFL – Sem fins lucrativos.

A região está inserida no mapa do turismo englobando as regiões denominadas Chapada dos Veadeiros e Águas e Cavernas<sup>2</sup>, com a presença de dois parques naturais: **Parque Nacional Chapada dos Veadeiros e Parque Estadual de Terra Ronca (PETeR)**.

<sup>2</sup> Confira o mapa turístico do Estado de Goiás no link: [https://www.turismo.go.gov.br/images/mapa\\_impressao\\_turismo\\_goiás\\_2022.pdf](https://www.turismo.go.gov.br/images/mapa_impressao_turismo_goiás_2022.pdf)



O Parque Nacional Chapada dos Veadeiros foi criado em 1961, está localizado entre os Municípios de Alto Paraíso de Goiás, Cavalcante, Teresina de Goiás, Nova Roma e São João D'Aliança. Protege uma área de 240.611ha de cerrado de altitude, abriga espécies e formações vegetais únicas, centenas de nascentes e cursos d'água, rochas com mais de um bilhão de anos, além de paisagens de rara beleza, com feições que se alteram ao longo do ano. O Parque também preserva áreas de antigos garimpos, como parte da história local. Foi declarado Patrimônio Natural da Humanidade pela UNESCO, em 2001.



Foto: Iphan/Marcelo Scaranari

Conforme destaca a Secretaria de Estado do Meio Ambiente e Desenvolvimento Sustentável (SEMAD), o PETeR possui uma área de aproximadamente 57.000 ha, localizado nos municípios de Guarani de Goiás e São Domingos, abriga um dos mais importantes conjuntos espeleológicos da América do Sul. Existe na área feições como cavernas, grutas e dolinas, além da riqueza da fauna e flora exclusivas do ambiente cavernícola, bem como espécies do Cerrado ameaçadas de extinção. Possui belezas cênicas como cascatas, cachoeiras e rios de águas cristalinas, com grande potencial para o desenvolvimento do ecoturismo.

## EspeleoFoto - Fotografia Subterrânea (PETeR)



Foto: José Humberto (@FotografiadeCavernas)

## O programa LIDER

O Programa LIDER – Liderança para o Desenvolvimento Regional envolve a mobilização, qualificação e integração de líderes para possibilitar o alinhamento das demandas e a convergência das políticas públicas e iniciativas privadas para a criação de um ambiente favorável ao desenvolvimento da região com foco no fortalecimento dos pequenos negócios e consequente dinamização da economia.

Para isso acontecer, líderes do setor público, da iniciativa privada e das organizações sociais se reúnem para realizar as atividades de formulação, implantação e gestão de uma Agenda de Desenvolvimento Regional Sustentável para a região abrangida pelo Programa.

O Programa LIDER é composto por três etapas distintas: na etapa de **Fundação**, os líderes dos três setores são criteriosamente selecionados para fazer parte do grupo elaborador da Agenda.

A etapa de **Construção** compreende oito encontros e propicia a coesão e qualificação do grupo de líderes para que eles elaborem a Agenda de Desenvolvimento Regional, que indica um roteiro para o desenvolvimento sustentável da região. A partir da etapa de **Aplicação**, os líderes intensificam sua atuação em rede e se institucionalizam para conduzir a execução da Agenda elaborada.

A estrutura do Programa LIDER pode ser visualizada na Figura 2.

**Figura 2. Estrutura do Programa LIDER**



Fonte: LIDER Nordeste Goiano

## O programa LIDER Nordeste Goiano

O Programa LIDER da Região Nordeste Goiano teve início no segundo semestre de 2021, com a seleção de líderes de todos os municípios da região para participarem da elaboração da Agenda de Desenvolvimento Regional. Essa construção coletiva aconteceu no período de outubro de 2021 a agosto de 2022, em encontros periódicos, cumprindo a metodologia do Programa.

No primeiro encontro, que aconteceu em Posse, foram trabalhadas a **Construção da Consciência, Coesão e Identidade do Grupo**. Os participantes identificaram objetivos comuns para o desenvolvimento econômico, social e sustentável da região e iniciaram o processo de integração grupal. Construíram, de forma coletiva, mapas mentais da região, destacando seus ativos naturais, sociais e econômicos.

No segundo encontro, em Cavalcante, o tema foi a **Gestão Compartilhada da Mudança** com ênfase na mudança de paradigmas que podem limitar o desenvolvimento da região. Com a compreensão da necessidade e possibilidade de mudança, iniciaram o levantamento dos desafios ao desenvolvimento da Região Nordeste Goiano. O produto desse encontro foi a visão conjunta de “o que nos distingue”, com a identificação de ícones que simbolizam e diferenciam essa região das demais, o que deu origem a marca e slogan: Nordeste Goiano inspira o que temos de melhor.



**Figura 3. Logotipo do LIDER Nordeste Goiano**



Fonte: LIDER Nordeste Goiano

Durante o terceiro encontro, no município de Campos Belos, o resultado alcançado foi o fortalecimento do **Desenvolvimento da Liderança Empreendedora**. O grupo firmou a consciência de que o desenvolvimento regional será alcançado a partir da atuação integrada e proativa das lideranças regionais e da participação das instituições públicas e privadas parceiras. Além disso, os líderes tiveram a oportunidade de exercitar sua liderança empreendedora ao realizarem ações de cunho social, em que beneficiaram o Centro de Equoterapia de Campos Belos, com campanha relâmpago de articulação para obter recursos financeiros, materiais e de serviços para a instituição contemplada.

No quarto encontro, em São João D'Aliança, foi dada ênfase à **Equação do Desenvolvimento**. Os líderes ampliaram a visão sobre as potencialidades regionais, a partir da palestra do especialista convidado, para abordar temas estratégicos ao desenvolvimento dos territórios. Esse encontro, além de aprimorar a capacidade de articulação e negociação dos líderes, lançou as bases de conhecimento necessárias para o planejamento estratégico com vistas ao desenvolvimento sustentável da região.

No quinto encontro, em Mambaí, houve a **Escolha do Futuro da Região**. Nele, teve início o alinhamento estratégico do grupo LIDER da Região Nordeste Goiano, em que foram elaboradas a Missão, Visão de Futuro e os Valores que passaram a nortear as ações e decisões do grupo em prol do desenvolvimento da região, integrando ainda mais Chapada dos Veadeiros e Vale do Paranã.

Durante o sexto encontro, na cidade de São Domingos, em parceria com o município de Guarani, iniciamos a fase de formulação dos **Caminhos para o Desenvolvimento da Região Nordeste Goiano**. O cenário interno e o ambiente externo foram analisados e, com base nessa análise, foram definidos os macro-objetivos que são os vetores do desenvolvimento da região Nordeste do Estado de Goiás.

O resultado desse encontro foi a construção do nosso Mapa Estratégico, que apresenta, de forma esquemática, o caminho que vamos trilhar para acelerar o processo de desenvolvimento em toda a Região Nordeste Goiano, representado a seguir:

Figura 4. Mapa Estratégico



Fonte: LIDER Nordeste Goiano

No sétimo encontro, em Alto Paraíso, que trata da **Institucionalização e Governança**, foram definidas as iniciativas prioritárias de cada macro-objetivo e de suas respectivas estratégias, na forma de projetos e ações a serem executados pelos líderes e parceiros identificados no Projeto, o que gerou o detalhamento da Agenda de Desenvolvimento.

Neste encontro foram escolhidos os líderes que fazem parte do Grupo de Ignição, que terá como missão prioritária promover a mobilização dos demais líderes e conduzir a transição do grupo para um formato institucionalizado no território para gestão compartilhada do Plano.

No oitavo encontro, em Posse, acontece a culminância da etapa de construção do Programa LIDER com os líderes assumindo o **Compromisso Público** de conduzirem a Agenda de Desenvolvimento. Momento em que os líderes apresentam à sociedade a Agenda de Desenvolvimento da Região Nordeste Goiano, de forma solene e festiva.

Além da celebração, é o momento de reforço da busca de adesão à Agenda de todas as instituições e lideranças que possam apoiar sua efetiva execução.

## Agenda de desenvolvimento regional

Apresentamos, a seguir, a Agenda do Pacto para o Desenvolvimento do Nordeste Goiano elaborada pelos líderes que fizeram parte do Programa LIDER com o intuito de fomentar e promover o desenvolvimento da Região Nordeste Goiano e torná-la próspera, proporcionando existência digna e qualidade de vida para todos os seus cidadãos.

A agenda foi organizada em quatro macro-objetivos.

## Macro-objetivo: *Ambiência favorável aos negócios e empreendedorismo*

<b>Ação</b>	<b>Meta(s)</b>
Criar e implementar mecanismos para desburocratização e digitalização de processos públicos	Implantar o SEI (Sistema Eletrônico de Informações) em 10 municípios até dezembro 2023 e em todos os municípios da região até dezembro de 2024
Desenvolver políticas públicas em prol do empreendedorismo e geração de negócios	Implantar Educação Empreendedora em 1 escola de cada um dos 21 municípios até janeiro 2024
Apoiar o setor produtivo com aplicação de inovação, tecnologias e conhecimento	Criar um polo de Inovação na Região Nordeste Goiano com participação da iniciativa privada, pública e terceiro setor a partir de 2025.
Desenvolver e publicar 10 pesquisas e/ou soluções aplicadas junto à iniciativa privada	Realizar 1 hackaton por ano na região e 5 soluções a partir de 2023 para solução de problemas da região
Criar o Programa de Fixação de Mestres e Doutores na Região	Apresentar à FAPEG uma proposta conjunta, envolvendo as instituições de ensino e pesquisa instaladas na região, para criação do Programa de Fixação de Mestres e Doutores até dezembro de 2023.

## Macro-objetivo: Infraestrutura

Ação	Meta(s)
Criar e implementar rotas rodoviárias, aéreas, de ciclismo e caminhadas na região	Pavimentar e criar a infraestrutura da Linha Verde até 2028 Concluir a pavimentação da GO 447, de Divinópolis a Monte Alegre até 2024
Melhorar da capacidade e disponibilidade de energia instalada no território	Dobrar a capacidade das subestações de energia dos municípios do Nordeste Goiano até 2025 Implementar 100% de cobertura das despesas com energia por energia fotovoltaica pelos municípios até final de 2024
Implantar e ampliar do sistema de telefonia móvel e 5G	Implementar cobertura 4G em todos os municípios da região até final de 2023
Implementar os sistemas municipais e regionais de tratamentos de resíduos	Implantar 2 aterros (Monte Alegre e Simolândia) para atender 19 municípios até agosto 2024

## Macro-objetivo: Turismo

<b>Ação</b>	<b>Meta(s)</b>
Criar e promover a Rota Integrada do Turismo ligando Chapada dos Veadeiros à Região das Águas e Cavernas do Cerrado	Criar 5 roteiros integrados cancelados pela governança até dezembro 2022 Desenvolver o projeto da Rota LINHA VERDE, deixando-o formatado e pronto para comercialização até dezembro 2023
Criar e operar o Fundo Regional de Turismo (FUNTUR) para financiamento de projetos estratégicos públicos e privados	Criar o FUNTUR até dezembro 2022 Implementar um saldo para FUNTUR disponibilizando-o para operação, no valor de R\$ 100 mil até janeiro 23 e R\$ 2 milhões até 2025
Promover a inclusão produtiva e cultural dentro dos roteiros turísticos	Alcançar 1.000 pessoas físicas e pessoas jurídicas do Nordeste Goiano impactadas anualmente nos eventos culturais oficiais na Rota Integrada a partir de 2023, e crescimento de 10% a.a. até 2030
Criar o Centro de Referência em Turismo na Região Nordeste Goiano	Articular junto às instituições de ensino da Região Nordeste e Goiás Turismo, a criação do Centro de Referência em Turismo até dezembro de 2023



## Macro-objetivo: Sistemas de Produção de Alimentos

Ação	Meta(s)
Criar mecanismos para agilizar a regularização fundiária	Alcançar 1.000 propriedades tituladas até dez 2023 e 2.000 até 2026
Criar marcas coletivas com selos de origem, certificação de produtos e Sistema de Inspeção Municipal (S.I.M.)	Implantar o S.I.M. em todos os municípios da região até dez 2022 Alcançar 500 produtos certificados com selo de turismo no Nordeste Goiano até dezembro 2025 e 1.000 até 2030.
Promover produtos locais em outros territórios	Implementar o aumento na arrecadação de ICMS dos municípios de 20% até 2025, 40% até 2027 e 70% até 2032 (ano base 2021)

## Gestão e governança

Apresentada a Agenda de Desenvolvimento Regional do Nordeste Goiano, inicia então a fase de Gestão e Governança a partir do foi elaborado em conjunto pelos líderes nos encontros do Programa.

A governança direcionará a gestão, por meio das diretrizes contidas na Agenda de Desenvolvimento Regional, de modo integrado, atuando nos 21 (vinte e um) municípios do Nordeste Goiano, trazendo inovação, fortalecimento e mudança das dinâmicas, incorporando ao grupo de líderes dos três setores, público, privado e de terceiro setor a intenção de tomar decisões coletivas.

A gestão por sua vez, executará o processo de trabalho para implantar a sistemática de planejamento, conduzindo metas, gerenciando os líderes através do trabalho em grupo para que alcancem os objetivos e ações propostas na Agenda.

Seguindo esses pressupostos, encaminhamos para uma rede de cooperação entre os municípios participantes, todos com os mesmos objetivos e sinergia, possuindo a capacidade e dando potencialidade a esse agrupamento e, conseqüentemente, fortalecendo a região, sendo que dessa coesão resulta o **PACTO PARA O DESENVOLVIMENTO DO NORDESTE GOIANO**.

Assim, para a promoção desse Pacto executaremos as seguintes ações:

- Apresentar o Pacto para representantes convidados dos 21 (vinte e um) municípios;
- Expandir o grupo por meio de um sistema de incentivos, que estimule a participação proativa, bem como o reconhecimento das contribuições individuais para a rede, criando assim a governança transparente;
- Formar e coordenar equipes temáticas para promoções de ações específicas;
- Direcionar, monitorar e avaliar a execução do projeto de acordo com a Agenda de Desenvolvimento do Nordeste Goiano e mensurar os resultados alcançados;
- Realizar encontros e reuniões de trabalho, presenciais e virtuais;
- Conscientizar que o trabalho articulado em grupo-rede reduz os custos operacionais das atividades e aumenta a potencialização de resultados;
- Promover divulgação das ações mantendo a sociedade e os participantes informados e atualizados sobre o andamento do projeto;
- Dar ciência da existência do Pacto e buscar apoio e parceria de instituições públicas e privadas que tenham como meta fomentar a economia, o empreendedorismo e os pequenos negócios;
- Criar campanhas de comunicação, parcerias e um selo que destaca as empresas engajadas, o movimento reforça a importância dos pequenos empreendedores e do comércio local para o desenvolvimento da economia;
- Fortalecer o Nordeste Goiano, estabelecer entre si trocas de informações, tecnologias, confiança, cooperação, planejamento conjunto e integração operacional, aumentando a competitividade da região, criando um novo mercado;
- Unificar as estratégias de marketing e divulgações, atraindo eventos importantes para todas as cidades participantes;
- Concentrar esforços na continuidade do Pacto, buscando orientar, exercer de forma imparcial a gestão de conflitos, fazendo o papel de articulação e ordenamento.

Para isso, serão realizados Fóruns de acompanhamento para dar continuidade a interação do grupo dos líderes, promovendo a percepção da autogestão, que irá contribuir para a convergência e abertura de caminhos que buscam a coletivização de ações e projetos.

Por meio dos Fóruns que terão Oficinas Temáticas, especialistas e instituições parceiras públicas e privadas, prefeitos e secretários municipais, os líderes terão a oportunidade de articulação ao convidar pessoas e parceiros estratégicos promovendo um intercâmbio em que todos os envolvidos geram valores em comum e se beneficiam, contribuindo assim o desenvolvimento social e econômico desejado.

Nesse sentido o objetivo do Pacto é fazer que seus integrantes, as pessoas físicas e jurídicas consigam cooperar entre si, compartilhar conhecimentos, capacitar-se, dividir riscos e responsabilidades, qualificar produtos e serviços, reduzir custos, conquistar novos mercados e ainda ter acesso à novas tecnologias, atuando em rede e em torno de um Pacto Regional.

Portanto, os municípios devem aprender a trabalhar de forma conjunta e com alto nível de confiabilidade, organizando-se em uma instituição ou Instância de Governança Regional, por meio do **PACTO PARA O DESENVOLVIMENTO DO NORDESTE GOIANO**, o qual irá fortalecer a capacidade de execução das ações e encaminhamento das demandas da Agenda de Desenvolvimento Sustentável da Região do Nordeste Goiano, produzida pelo Programa LIDER.

## Considerações finais

Desde a sua implantação, o Programa LIDER Nordeste Goiano tem estimulado a mobilização, articulação, planejamento e gestão do desenvolvimento dessa região, integrando empresários, gestores públicos e representantes de organizações sociais no esforço de promover o desenvolvimento regional sustentável.

Acreditamos que o Programa LIDER Nordeste Goiano será um marco para a região. Nunca se discutiu as forças e fraquezas da região de forma unificada, ouvindo cada microrregião, cada município. Dessa forma, novas ações serão desenvolvidas e certamente teremos um maior desenvolvimento da região.

A partir desse Pacto, será discutido de forma integrada medidas que ajudarão a dar mais qualidade de vida e trarão desenvolvimento sustentável para o rico e próspero Nordeste de Goiás. Isso será possível tendo como premissa que **A UNIÃO FAZ A FORÇA**. Esse slogan tem guiado o grupo até aqui e continuará durante a execução do Pacto para o Desenvolvimento do Nordeste Goiano.

## Participantes Lider Nordeste Goiano

Ademir Fagundes dos Santos	Kleverton Barbosa de Mello
Alan Magalhães Pereira	Lauana Costa Nogueira
Altran Lopes Avelar Nery	Layane Sousa Santos
André Luiz Pereira	Liliam Ferreira Graças Santos
Aristéia Avelino do Nascimento Santos	Manoel Rodrigues dos Santos
Bruno Fabrício Lopes de Queiroz	Márcio Arlei Dierings
Carlos Alberto de Sevilha	Maria Celi Ferreira
Cleber Chagas	Maria Claudia Nunes Santos Tolentino
Daniel Souza Resende	Marília Luiza França de Paula Alves
Denise Lopes da Silva	Martinho Soares da Silva
Edilson Ferreira Pinto	Osmar Rodrigues Alves Junior
Edvanilson Apóstolo de Araújo	Priscila Mayer de Albuquerque Baleixo
Fabiane Carla Contijo Cardoso	Reinaldo José de Araujo
Fabíola Ramos Chaves	Rodrigo Batista Neves
Fernando da Silva Couto	Rodrigo da Silva Souza
Francisco Jairo Martins	Rodrigo Dellazari
Gilvanir Cardoso dos Reis	Ronaldo Ferreira da Silva
Iasmyny de Paula Berquo	Rosângela de Costa Souza
Jair Gomes de Paiva Junior	Valtecir Gonzaga de Sousa
João Bittencourt Lino	Valtenes Claudino Resende
João Orestes Soares de Oliveira	Vanessa Mayane Melo Valente Moreira
José Maria Cunha Soares	Vilmar Souza Costa
José Vieira de Brito	Wellington Walker Lopes Moreira
Josemiro Rodrigues do Prado	Wesla De Souza Mareco
Juliano George Basso	

# **LIDER**

*Liderança para o Desenvolvimento Regional*

