








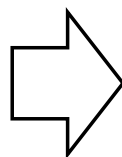
重ねるハザードマップの浸水継続時間データの不備について（2024/06/19 掲載）

重ねるハザードマップで掲載中及びオープンデータとして配信中の浸水継続時間（想定最大規模）データについて、浸水継続時間が「4週間以上～」のデータが「2週間～4週間未満」の凡例で表示されている場合があります。








データの修正作業を進めておりますが、修正が完了するまでの間、データに合わせて以下のとおり凡例を修正しました。差替え後の凡例においては、浸水継続時間が「2週間以上～」の色の場合、「4週間以上～」となる場合があります。最新かつ詳細な情報については各市町村が作成するハザードマップをご確認ください。

凡例

	12時間未満
	12時間～1日未満
	1日～3日未満
	3日～1週間未満
	1週間～2週間未満
	2週間～4週間未満
	4週間以上～



凡例

	12時間未満
	12時間～1日未満
	1日～3日未満
	3日～1週間未満
	1週間～2週間未満
	2週間以上～
	4週間以上～

※「2週間以上～」の色の場合、「4週間以上～」となる場合もあります。