



COMDEMA

CONSELHO MUNICIPAL DE DEFESA AO MEIO AMBIENTE E DESENVOLVIMENTO SUSTENTÁVEL

ATA REUNIÃO EXTRAORDINÁRIA 10/2020

Bauru, 05 de novembro de 2020.

Aos cinco dias do mês de novembro de dois mil e vinte, de forma on-line, conforme Decreto Municipal 14.737 de 23 de abril de 2020, pela plataforma bluejeans (<https://bluejeans.com/8165283430>) reuniram-se os conselheiros: Gilda Maria Scalfi Carvalho – Semma; Ana Elisa Moura Talon – Seplan; Luiz Fernando Nogueira Silva - Sagra; Elton Rafael Alves de Oliveira e Carlos Alberto Ferreira Rino - ambos do DAE; Renato Theodoro Delgado - CDRS; Maria Izabel Merino de Medeiros – APTA; José Paulo Braga Sampaio - FF; Lourenço Magnoni junior – AGB; José Ricardo Scarelli Carrijo – Instituto Vidágua; Simony Silva Coelho – OAB; João Carlos Herrera; Dorival Coral - Fórum Pró-Batalha; Adilson Elias de Oliveira Sartorello - Secovi; Gisele Moretti - Coopeco. Também estiveram presente: Airton Iosimo Martins – Secretário do Meio Ambiente; Luiz Carlos de Almeida Neto - Semma/Jardim Botânico; Raquel Biem Mori, e Gabriela Souza - ambas da Semma; Gabriel Guimaraes Motta - Sagra; Miguel Axcar - Instituto Soma e Fruto Urbano; Carla Gheler Costa - Assessoria tecnica do Deputado Rodrigo Agostinho; Cintia Salles - Lilian Lopes - Sociedade Civil; Jaqueline Mancini, Cintia Salles e Juciara Silva da Empresa Arcadis e Fernanda Cezario – SEMMA. Justificaram a ausência: Roldão Antonio Puci Neto e Fernanda Garcia Namen - ambos da SMS; Marcelo Makino - Emdurb; Sirlei Sebastiana Polidoro Campos – SME; Aloísio Costa Sampaio – Unesp. Foi tratado o seguinte assunto: **1) Apresentação e discussão do Planejamento e Zoneamento do Plano de Manejo Campo Novo Vargem Limpa.** A reunião teve inicio as 9h10min com o presidente do Comdema Sr. Dorival agradecendo a presença de todos. Esclareceu que a mudança na data da reunião se deu devido a necessidade de discutir o tema no Comdema antes da audiência pública. Passou a palavra a Juciara, da empresa Arcadis, para conduzir a apresentação. Juciara cumprimentou a todos e iniciou fazendo um revisão do trabalho desenvolvido. As atividades tiveram inicio em agosto de 2018 onde a etapa inicial foi o levantamento e organização dos dados, solicitação de autorização para a coleta e captura da fauna, reconhecimento de campo, elaboração do plano de trabalho, elaboração do diagnóstico e atividades de campo e análise integrada para compor um cenário atual da UC e seu entorno. Em seguida apresentou a definição de APA, segundo o SNUC e que a mesmo é de uso sustentável. Considerando a definição dada pelo SNUC também definiu o que é um Plano de Manejo, sendo que toda UC deve elaborar um Plano de manejo no prazo máximo de cinco anos. Explicou que toda UC tem um Conselho Gestor, que tem a função de auxiliar o chefe da UC na sua gestão e integrá-la à população e às ações realizadas em seu entorno. Que a APA Vargem Limpa-Campo Novo possui um conselho formado pelos representantes da Semma, Seplan, Sagra, Sedecon, DAE, CDRS, Policia Ambiental, Incra, ONG, população residente, proprietários de imóveis no interior da UC, organização de trabalhadores no interior da UC e do setor privado com atuação comprovada na área da UC. Esclareceu ainda que o responsável por presidir o conselho é o representante da Semma. Em seguida

LMG
Gilda

A.

Ricardo Carrijo



COMDEMA CONSELHO MUNICIPAL DE DEFESA AO MEIO AMBIENTE E DESENVOLVIMENTO SUSTENTÁVEL

passou a explicar sobre a APA Vargem Limpa-Campo Novo. Citou sua localização e a lei de criação. O diagnóstico foi elaborado considerando análise o histórico e o processos de ocupação da APA; a legislação ambiental e urbanística; a caracterização da população e econômica; o uso e ocupação da APA e as condições sanitárias. Como principais resultados tem se um banco de dados sobre temas diversos e o diagnóstico identificou os pontos críticos e pressões sobre a APA. Em seguida foi feito o zoneamento da APA, onde são definidos oito zonas para esta APA: **Zona de Proteção Integral (ZPI)** - compreende a Reserva da Vida Silvestre (RVS) Estadual Aymorés I; **Zona de Preservação (ZP)** - equivale as APPs dos cursos d'água e as reservas legais, além de fragmentos de vegetação nativa, em sua maioria abarcados pelos limites da ARIE Estadual Leopoldo Coutinho; **Zona de Conservação (ZC)** refere-se predominantemente as áreas que, de acordo com o mapeamento de Uso e Ocupação do Solo, destinam-se a cultivos diversos, pastagens e ainda, alguns fragmentos de cobertura vegetal de menor vulto fora da APP e Reservas Legais, tem-se ainda a presença de Núcleos Informais; **Zona Urbana Não Consolidada (ZUNC)** - equivale a porção dos Bairros Parque Industrial Manchester e Tangarás, Vale do Igapó, Chacaras Terra Branca, Parque Santa rita e Parte do Jardim Marabá, localizados dentro dos limites da APA; **Zona Urbana Consolidada (ZUC)** - corresponde a porção do bairro Parque Santa Terezinha, localizado dentro dos limites da APA; **Zona de Indústria, Comércio e Serviço (ZICS)** - composta pelas porções das zonas de indústria, comércio e serviços definidas pela Lei 7.0066/2018 (Plano Diretor de Bauru), que se encontram dentro dos limites da APA; **Zona de Indústria, Comércio e Serviço - Área de recuperação Ambiental (ZICS - AR)** - área contaminada localizada dentro dos limites da Zona Industrial, Comércio e Serviços "C"(ZICS - C) de uso Diversificado, que necessita de intervenções para recuperação ambiental e **Zona de Interesse Histórico-Cultural (ZIHC)** - composta pela área ocupada pelo Instituto Lauro de Souza Lima, onde se insere o hospital e antigo Asilo-Colônia Aymorés. Em seguida foi apresentado as principais diretrizes de cada zona e as normas gerais para todas as zonas. Foi elaborado uma proposta de Programa de Gestão da APA no qual tem como objetivo orientar as ações necessárias à efetivação da área enquanto UC, categoria APA e de suas propostas de manejo prevista pelo estudo. As propostas são: Programa de Educação Ambiental; Programa de Fiscalização e Controle; Programa de Controle de Espécies de Fauna Exótica; Programa de Regularização Fundiária; Programa de Comunicação Social; Programa de Gestão Ambiental; Programa de Pesquisa e Monitoramento e Programa de Recuperação de Áreas Degradadas. Finalizou a apresentação citando que os próximos passos é consolidar os produtos após as reuniões de zoneamento, consolidar o Banco de Dados Geográficos do Plano de Manejo e entregar o Plano de Manejo a Semma e ao Conselho Gestor da APA e se colocou a disposição para responder aos questionamentos e dúvidas. Dorival agradeceu a apresentação e questionou se a entrega do Plano está dentro do prazo previsto no cronograma e que se o Plano de manejo Municipal está de acordo com o Plano de Manejo Estadual. Juciara respondeu que houve atrasos por conta das autorizações para realizar a pesquisa de fauna e que o prazo atual para entrega do Plano é começo de dezembro de 2020. Com relação a ao Plano de Manejo Juciara respondeu que apesar do Plano de Manejo Estadual ter sido apresentado após o

Ricardo Carrijo

2/4

LMJ
Gilda


A.




COMDEMA CONSELHO MUNICIPAL DE DEFESA AO MEIO AMBIENTE E DESENVOLVIMENTO SUSTENTÁVEL

início da elaboração do Plano de Manejo Municipal, os mesmos estão em acordo. Dorival questionou se nas ZPI foi pensado nas áreas de amortecimento. Juciara respondeu que em APA não existe área de amortecimento, entretanto na área de Refúgio da Vida Silvestre é feita indicação para que se tenha 2 km de área de amortecimento, que deverá constar no Plano de Manejo específico desta área. Renato questionou sobre a atividade de piscicultura pelos proprietários rurais se será possível, já que não está descrita no Plano de Manejo. A equipe responsável pela elaboração do plano ficou de rever essa questão. Renato sugeriu acrescentar nas normas gerais atender normas futuras do Conselho Gestor. A equipe ficou de acrescentar essa sugestão. Carlos Rino solicitou para corrigir onde está escrito “Resolução Conama 237/2000” para “Resolução Conama 237/1997”, pois o ano está incorreto. Também sugeriu alterar onde está escrito lei complementar pelo termo lei vigente, pois assim o texto não fica desatualizado. Carlos Rino questionou o uso do termo “potencialmente poluidoras”. Simony sugeriu incluir o grau de potencial poluidor, como baixo, médio ou alto, nos termos dos critérios de classificação definidos pelo órgão ambiental. João Carlos (Assenag) questionou sobre a restrição de colocar a rede de água no passeio público. Luiz Carlos respondeu que é devido a conflito com a arborização urbana. João Carlos colocou que é preciso repensar essa questão, visto que trabalhou muitos anos na Sabesb, que foi realizado um estudo e comprovado que a rede de água no passeio é tecnicamente adequada. Luiz respondeu que a restrição é devido o DAE não ter condições de arcar com indenizações por conta de quebra de calçada para conserto da rede. Dorival reforçou que a colocação do João é interessante, que acredita que muitos conflitos se deve ao plantio equivocado de espécies arbóreas nas calçadas. Entretanto, nesse momento, é importante considerar essa restrição e quando houver as revisões do Plano de Manejo, discutir esse assunto com todos os envolvidos. Carrijo questionou com relação aos próximos passos, como irá ocorrer na prática. Luiz Carlos respondeu que cabe ao Prefeito destinar verbas para os programas que fazem parte do Plano. Renato questionou sobre os barramentos. Ana Elisa sugeriu pesquisar junto ao DAEE, que eles estão monitorando os barramentos. João Carlos complementou que estão sendo obrigados a fazer um laudo técnico para avaliar a situação atual. Juciara agradeceu a presença de todos, ficou de revisar as sugestões e colocações de todos. Dorival finalizou a reunião as 11h10min, agradecendo a presença de todos e convidando-os a participar da Audiência Pública agendada para o dia seguinte. Eu, Fernanda Cezario, lavrei a presente ata que, uma vez lida e aprovada na próxima reunião, será assinada por todos os presentes.


SEMMA


SEPLAN


SAGRA


DAE


CDRS

APTA










COMDEMA
CONSELHO MUNICIPAL DE DEFESA AO MEIO
AMBIENTE E DESENVOLVIMENTO SUSTENTÁVEL

FF

[Handwritten signature]

AGB

Laurenço mgnonijr

INSTITUTO AMBIENTAL
VIDÁGUA

Ricardo Carrijo

OAB

[Handwritten signature]

ASSENAG

FÓRUM RRÓ-BATALHA

[Handwritten signature]

SECOVI

COOPECO